

編號1000725-001 彰化縣竹塘鄉竹元村簡易疏散避難圖

防災資訊表

竹元村基本資料

• 總人口數: 1429人

災害通報單位(人員)

1. 竹塘鄉 災害應變中心
電話：04-8972001
2. 竹元村長 - 江瑞棟先生
電話：8974534
3. 竹塘分駐所
電話：04-8972014
4. 竹塘消防分隊
電話：04-8972424

避難處所

名稱：竹塘國小
面積：400 平方公尺
容納：121 人
地址：竹塘鄉竹塘村
文化街20號
電話：04-8972039

照片



直升機起降點

地點: 竹塘國小
地址: 竹塘鄉竹塘村
文化街20號
電話：04-8972039

竹塘鄉公所 101年2月製作



圖例	防災	設施	特定災害圖例
	疏散避難方向		室內避難處所
	災害影響範圍		室外避難處所
			直升機起降點

編號1000725-002 彰化縣竹塘鄉竹塘村簡易疏散避難圖

防災資訊表

竹塘村基本資料

• 總人口數: 2484人

災害通報單位(人員)

1. 竹塘鄉 災害應變中心
電話：04-8972001
2. 竹塘村長 - 曾煥華先生
電話：8972320
3. 竹塘分駐所
電話：04-8972014
4. 竹塘消防分隊
電話：04-8972424

避難處所

名稱：竹塘國小
面積：400 平方公尺
容納：121 人
地址：竹塘鄉竹塘村
文化街20號
電話：04-8972039

照片



直升機起降點

地點：竹塘國小
地址：竹塘鄉竹塘村
文化街20號
電話：04-8972039

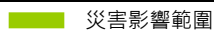
竹塘鄉公所 101年2月製作



圖例



疏散避難方向



災害影響範圍



室內避難處所



室外避難處所



直升機起降點

防災

設施

特定災害圖例

編號1000725-003 彰化縣竹塘鄉小西村簡易疏散避難圖

防災資訊表

小西村基本資料

• 總人口數:966 人

災害通報單位(人員)

1. 竹塘鄉 災害應變中心
電話：04-8972001
2. 小西村長 - 林永富先生
電話：8973717
3. 竹塘分駐所
電話：04-8972014
4. 竹塘消防分隊
電話：04-8972424

避難處所

名稱：老人文康活動中心
面積：496 平方公尺
容納：150 人
地址：竹塘鄉民靖村
金山路40號
電話：0912-635348

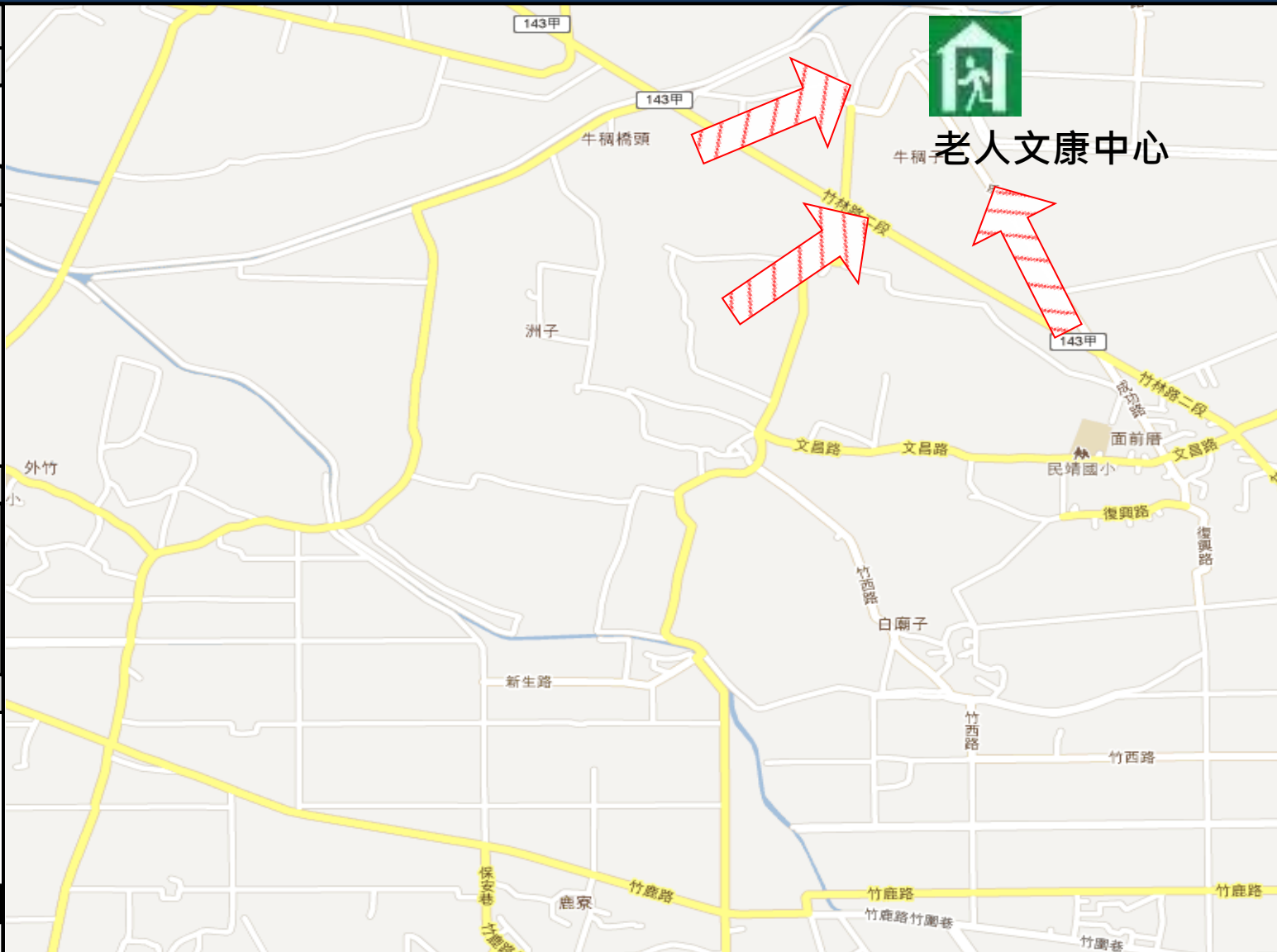
照片



直升機起降點

本地圖內無直升機起降點

竹塘鄉公所 101年2月製作



圖例	防災	設施	特定災害圖例
	疏散避難方向		室內避難處所
	災害影響範圍		室外避難處所
			直升機起降點

編號1000725-004 彰化縣竹塘鄉民靖村簡易疏散避難圖

防災資訊表

民靖村基本資料

•總人口數: 1001人

災害通報單位(人員)

- 1.竹塘鄉 災害應變中心
電話：04-8972001
- 2.民靖村長 - 莊瑞林先生
電話：8973897
3. 竹塘分駐所
電話：04-8972014
4. 竹塘消防分隊
電話：04-8972424

避難處所

名稱：老人文康活動中心
面積：496 平方公尺
容納：150 人
地址：竹塘鄉民靖村
金山路40號
電話：0912-635348

照片



直升機起降點

本地圖內無直升機起降點

竹塘鄉公所 101年2月製作



防災		設施		特定災害圖例	
圖例	疏散避難方向	室內避難處所			
	災害影響範圍	室外避難處所			
		直升機起降點			

編號1000725-005 彰化縣竹塘鄉五庄村簡易疏散避難圖

防災資訊表

五庄村基本資料

•總人口數:1980人

災害通報單位(人員)

- 1.竹塘鄉 災害應變中心
電話：04-8972001
- 2.五庄村長 - 洪順天先生
電話：8971939
3. 竹塘分駐所
電話：04-8972014
4. 竹塘消防分隊
電話：04-8972424

避難處所

名稱：五庄社區活動中心
面積：51 平方公尺
容納：15 人
地址：竹塘鄉五庄村
竹五路222號
電話：0936-883999

照片



直升機起降點

地點：竹塘國小
地址：竹塘鄉竹塘村
文化街20號
電話：04-8972039

竹塘鄉公所 101年2月製作



圖例		防災	設施	特定災害圖例
	疏散避難方向			室內避難處所
	災害影響範圍			室外避難處所
				直升機起降點

編號1000725-006 彰化縣竹塘鄉樹腳村簡易疏散避難圖

防災資訊表

樹腳村基本資料

• 總人口數:826 人

災害通報單位(人員)

1. 竹塘鄉 災害應變中心
電話：04-8972001
2. 樹腳村長 - 林清涼先生
電話：8970067
3. 竹塘分駐所
電話：04-8972014
4. 竹塘消防分隊
電話：04-8972424

避難處所

名稱：樹腳社區活動中心
面積：89 平方公尺
容納：26 人
地址：竹塘鄉樹腳村
福田路6號
電話：0932-549283

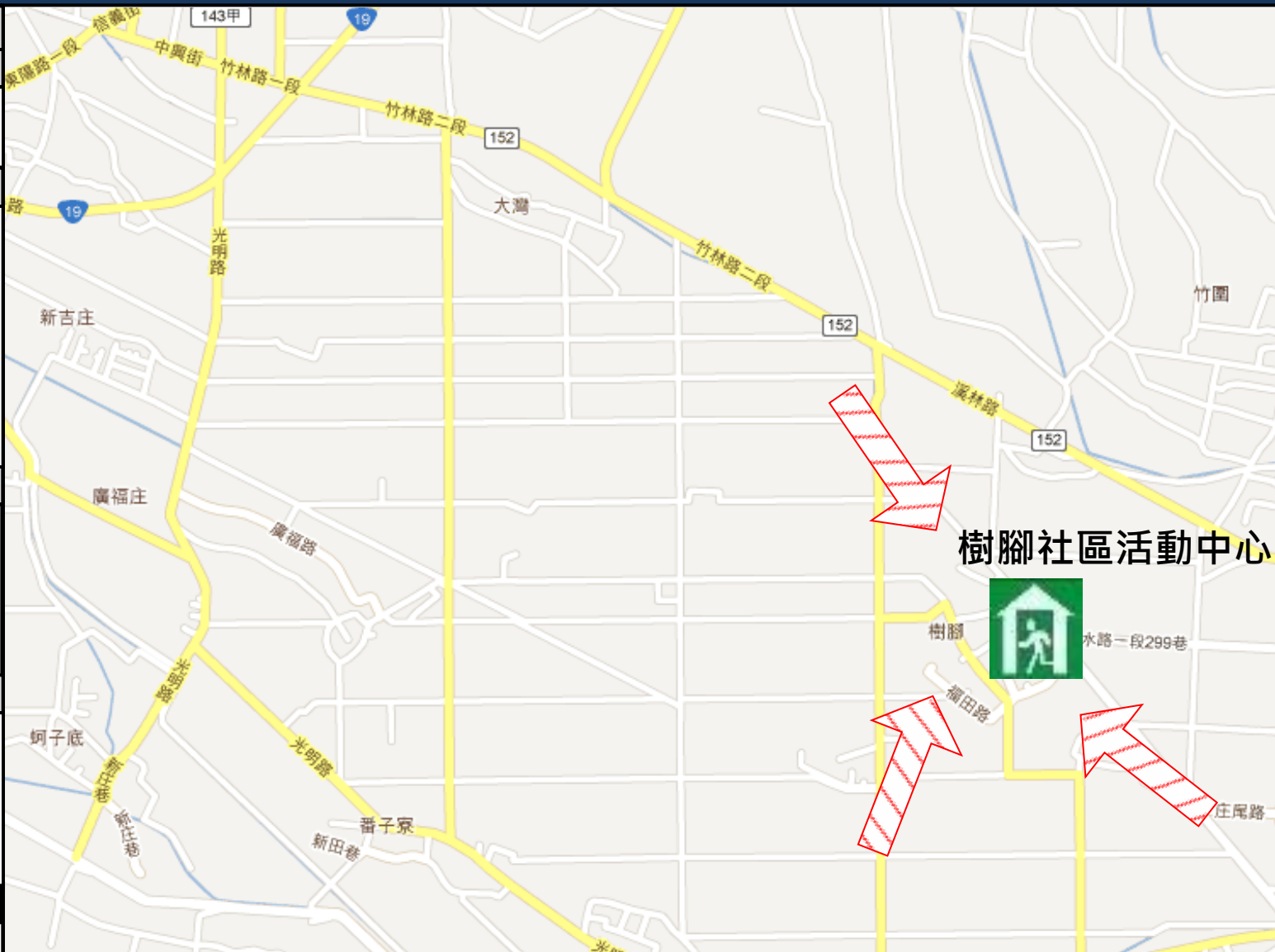
照片



直升機起降點

本地圖內無直升機起降點

竹塘鄉公所 101年2月製作



防災		設施		特定災害圖例	
圖例	疏散避難方向	室內避難處所			
	災害影響範圍	室外避難處所			
		直升機起降點			

編號1000725-007 彰化縣竹塘鄉田頭村簡易疏散避難圖

防災資訊表

田頭村基本資料

•總人口數: 1344人

災害通報單位(人員)

- 1.竹塘鄉 災害應變中心
電話：04-8972001
- 2.田頭村長 - 曾輝山先生
電話：8971231
3. 竹塘分駐所
電話：04-8972014
4. 竹塘消防分隊
電話：04-8972424

避難處所

名稱：田頭國小
面積：400 平方公尺
容納：121 人
地址：竹塘鄉田頭村
光明路60號
電話：0912-635348

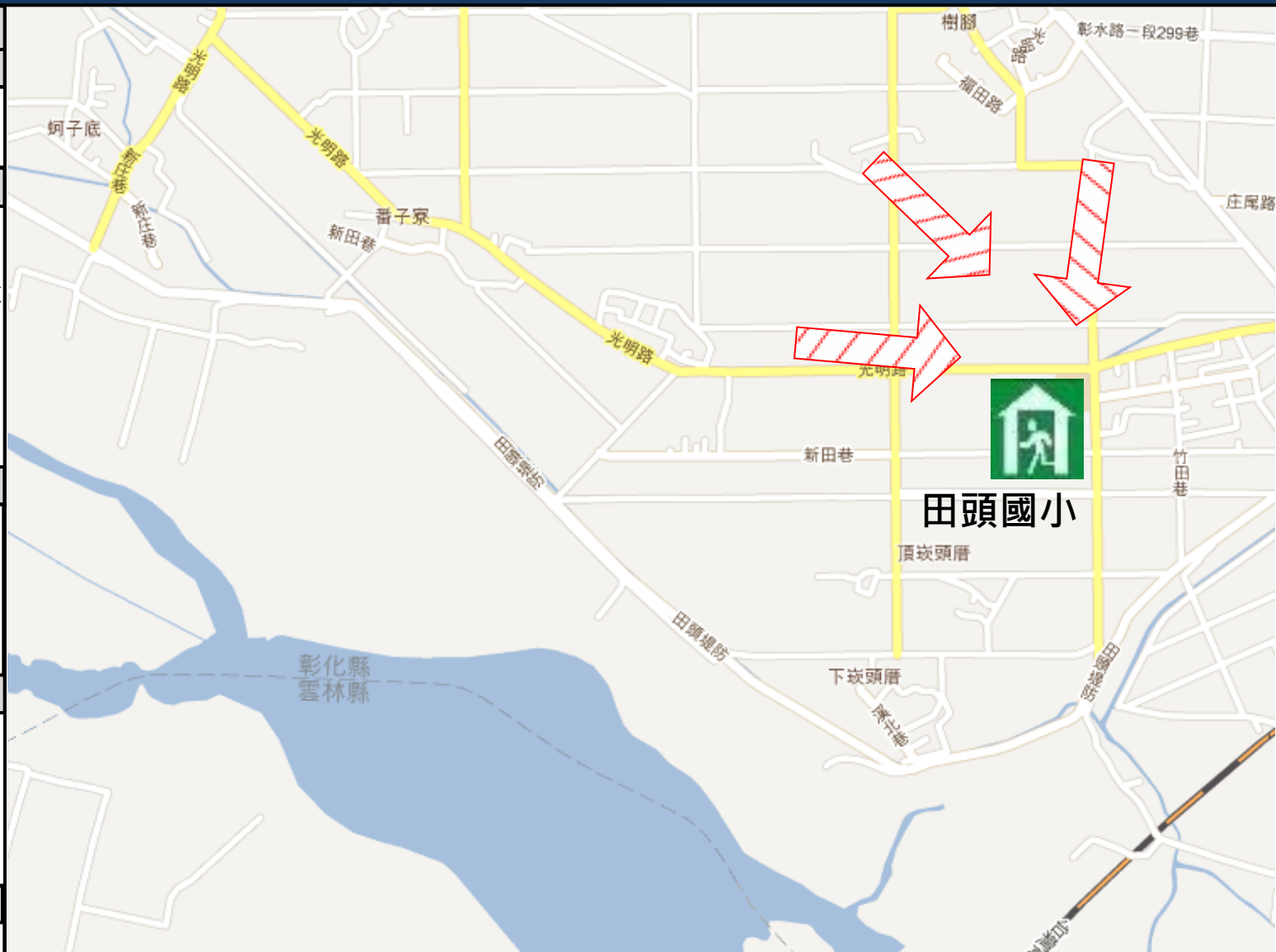
照片



直升機起降點

本地圖內無直升機起降點

竹塘鄉公所 101年2月製作



圖例		防災	設施	特定災害圖例
	疏散避難方向			室內避難處所
	災害影響範圍			室外避難處所
				直升機起降點

編號1000725-008 彰化縣竹塘鄉新廣村簡易疏散避難圖

防災資訊表

新廣村基本資料

• 總人口數: 1435人

災害通報單位(人員)

1. 竹塘鄉 災害應變中心
電話：04-8972001
2. 新廣村長 - 詹建庭先生
電話：8970356
3. 竹塘分駐所
電話：04-8972014
4. 竹塘消防分隊
電話：04-8972424

避難處所

名稱：新廣社區活動中心
面積：246 平方公尺
容納：74 人
地址：竹塘鄉新廣村
光明路廣福巷57號
電話：0932-600358

照片



直升機起降點

本地圖內無直升機起降點

竹塘鄉公所 101年2月製作



防災		設施		特定災害圖例	
圖例	疏散避難方向	室內避難處所			
	災害影響範圍	室外避難處所			
		直升機起降點			

編號1000725-009 彰化縣竹塘鄉溪墘村簡易疏散避難圖

防災資訊表

溪墘村基本資料

• 總人口數: 601人

災害通報單位(人員)

1. 竹塘鄉 災害應變中心
電話：04-8972001
2. 溪墘村長 - 黃豐元先生
電話：8976886
3. 竹塘分駐所
電話：04-8972014
4. 竹塘消防分隊
電話：04-8972424

避難處所

名稱：新廣社區活動中心
面積：246 平方公尺
容納：74 人
地址：竹塘鄉新廣村
光明路廣福巷57號
電話：0932-600358

照片



直升機起降點

本地圖內無直升機起降點

竹塘鄉公所 101年2月製作



圖例	防災	設施	特定災害圖例
	疏散避難方向		室內避難處所
	災害影響範圍		室外避難處所
			直升機起降點

編號1000725-010 彰化縣竹塘鄉竹林村簡易疏散避難圖

防災資訊表

竹林村基本資料

• 總人口數: 1074人

災害通報單位(人員)

1. 竹塘鄉 災害應變中心
電話：04-8972001
2. 竹林村長 - 詹清風先生
電話：8972523
3. 竹塘分駐所
電話：04-8972014
4. 竹塘消防分隊
電話：04-8972424

避難處所

名稱：竹林社區活動中心
面積：108 平方公尺
容納：32 人
地址：竹塘鄉竹林村
竹鹿路保安巷45號
電話：0932-586995

照片



直升機起降點

本地圖內無直升機起降點

竹塘鄉公所 101年2月製作



圖例	防災	設施	特定災害圖例
	疏散避難方向		
	災害影響範圍		

編號1000725-011 彰化縣竹塘鄉土庫村簡易疏散避難圖

防災資訊表

土庫村基本資料

•總人口數: 814人

災害通報單位(人員)

- 1.竹塘鄉 災害應變中心
電話：04-8972001
- 2.土庫村長 - 王良茂先生
電話：8971668
3. 竹塘分駐所
電話：04-8972014
4. 竹塘消防分隊
電話：04-8972424

避難處所

名稱：土庫國小
面積：180 平方公尺
容納：54 人
地址：竹塘鄉土庫村
東陽路362號
電話：0912-635348

照片



直升機起降點

本地圖內無直升機起降點

竹塘鄉公所 101年2月製作



圖例		防災	設施	特定災害圖例
	疏散避難方向			室內避難處所
	災害影響範圍			室外避難處所
				直升機起降點

編號1000725-012 彰化縣竹塘鄉內新村簡易疏散避難圖

防災資訊表

內新村基本資料

• 總人口數: 758人

災害通報單位(人員)

1. 竹塘鄉 災害應變中心
電話：04-8972001
2. 內新村長 - 陳勝衆先生
電話：8971829
3. 竹塘分駐所
電話：04-8972014
4. 竹塘消防分隊
電話：04-8972424

避難處所

名稱：土庫國小
面積：180 平方公尺
容納：54 人
地址：竹塘鄉土庫村
東陽路362號
電話：0912-635348

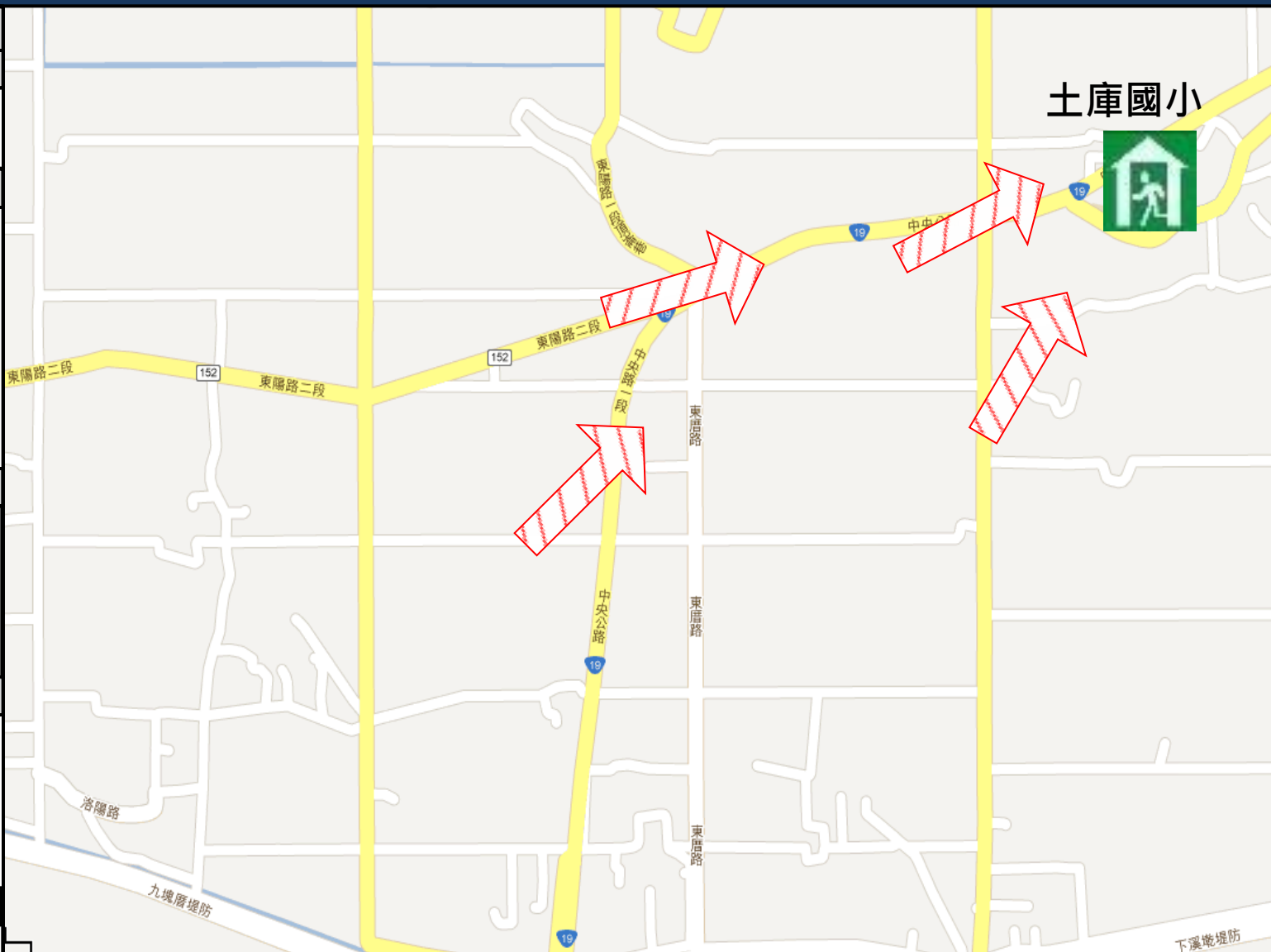
照片



直升機起降點

本地圖內無直升機起降點

竹塘鄉公所 101年2月製作



圖例	防災	設施	特定災害圖例
	疏散避難方向		室內避難處所
	災害影響範圍		室外避難處所
			直升機起降點

編號1000725-013 彰化縣竹塘鄉長安村簡易疏散避難圖

防災資訊表

長安村基本資料

• 總人口數: 949人

災害通報單位(人員)

1. 竹塘鄉 災害應變中心
電話：04-8972001
2. 長安村長 - 詹世昌先生
電話：8972621
3. 竹塘分駐所
電話：04-8972014
4. 竹塘消防分隊
電話：04-8972424

避難處所

名稱：長安國小
面積：180 平方公尺
容納：54 人
地址：竹塘鄉長安村
東陽路2段123號
電話：0912-635348

照片



直升機起降點

本地圖內無直升機起降點

竹塘鄉公所 101年2月製作



圖例	防災	設施	特定災害圖例
	疏散避難方向		室內避難處所
	災害影響範圍		室外避難處所
			直升機起降點

編號1000725-014 彰化縣竹塘鄉永安村簡易疏散避難圖

防災資訊表

永安村基本資料

• 總人口數: 716人

災害通報單位(人員)

1. 竹塘鄉 災害應變中心
電話：04-8972001
2. 永安村長 - 詹昭耀先生
電話：8975622
3. 竹塘分駐所
電話：04-8972014
4. 竹塘消防分隊
電話：04-8972424

避難處所

名稱：長安國小
面積：180 平方公尺
容納：54 人
地址：竹塘鄉長安村
東陽路2段123號
電話：0912-635348

照片



直升機起降點

本地圖內無直升機起降點

竹塘鄉公所 101年2月製作



圖例	防災	設施	特定災害圖例
	疏散避難方向		室內避難處所
	災害影響範圍		室外避難處所
			直升機起降點