彰化縣埔心鄉東門村水災簡易疏散避難圖

防災資訊

村(里)基本資料

- 總人口數：4284人

災害通報單位

***彰化縣災害應變中心**
電話：04-7512148
***埔心鄉災害應變中心**
電話：04-8296249
***埔心分駐所**
電話：04-8291545
***埔心消防分隊**
電話：04-8294704

緊急聯絡人

***村長：陳有在**
電話：04-8291364
0916-145620

防災資料網站

***內政部消防署**
http://www.nfa.gov.tw
***彰化縣政府消防局**
http://www.chfd.gov.tw
***彰化縣埔心鄉公所**
http://www.puxin.gov.tw/default.php/

避難原則

就地避難或垂直避難;低窪地區前往避難處所

避難收容處所

水

彰化縣埔心國小活動中心
地址：彰化縣埔心鄉義民村員鹿路二段254號
電話：04-8291494

埔心鄉公所111年9月製作

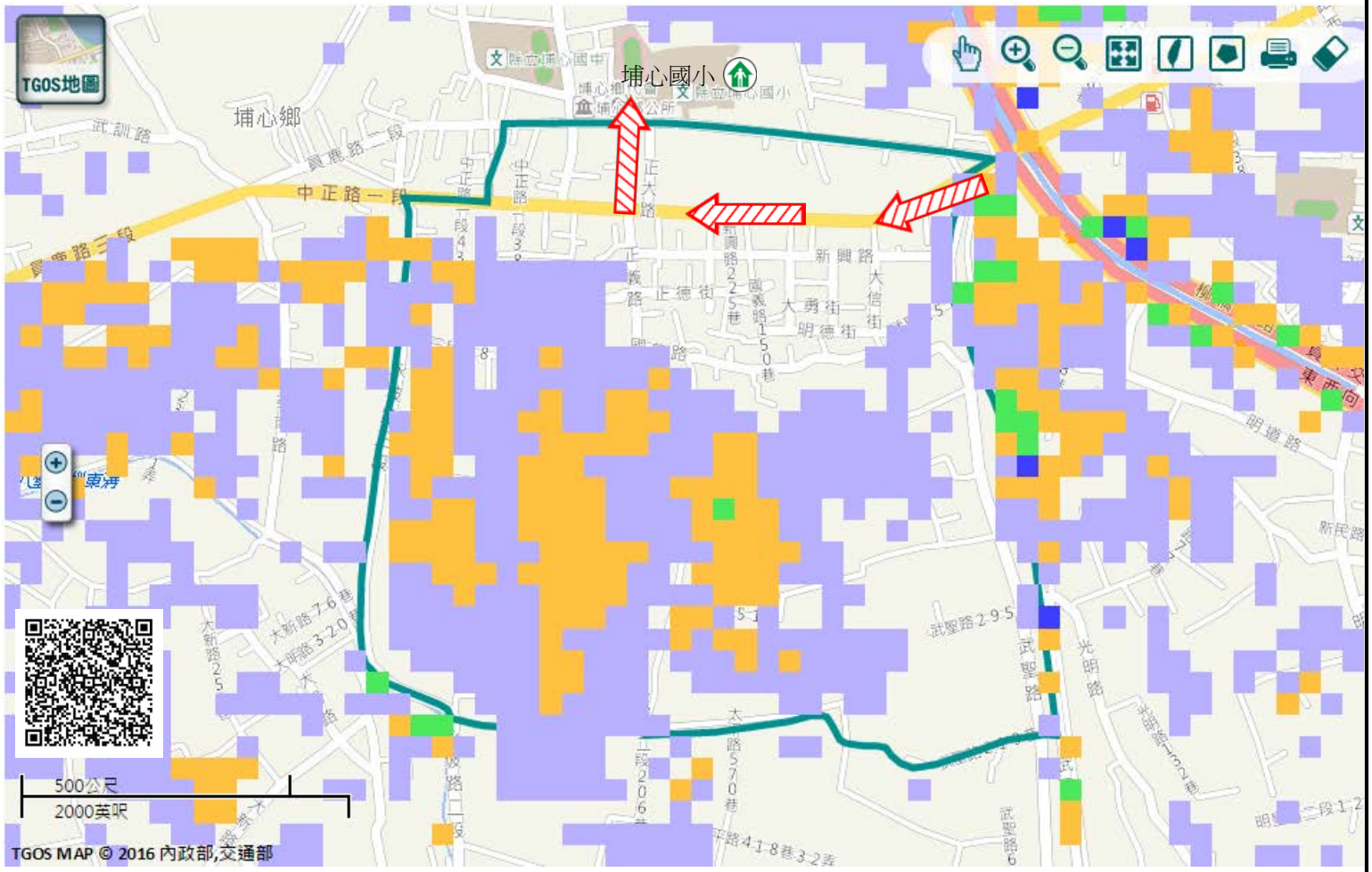

圖例	道路	標示			350mm / 24hr
	106 縣道	建議疏散避難方向	避難收容處所	老人福利	0.5 ~ 1.0 m
	行政區域界線	適用水災災害	護理之家	兒少福利	1.0 ~ 2.0 m
	村（里）界線	身心障礙福	圖資來源：NCDR災害潛勢地圖網站(105年)		2.0 ~ 3.0 m
					> 3.0 m

彰化縣埔心鄉東門村地震簡易疏散避難圖

防災資訊

村(里)基本資料

- 總人口數：4284人

災害通報單位

***彰化縣災害應變中心**
電話：04-7512148
***埔心鄉災害應變中心**
電話：04-8296249
***埔心分駐所**
電話：04-8291545
***埔心消防分隊**
電話：04-8294704

緊急聯絡人

***村長：陳有在**
電話：04-8291364
0916-145620

防災資料網站

***內政部消防署**
http://www.nfa.gov.tw
***彰化縣政府消防局**
http://www.chfd.gov.tw
***彰化縣埔心鄉公所**
http://www.puxin.gov.tw/default.php//

避難原則

前往開放空間或公園避難

避難收容處所

彰化縣埔心國小-操場
地址：彰化縣埔心鄉義民村員鹿路二段254號
電話：04-8291494

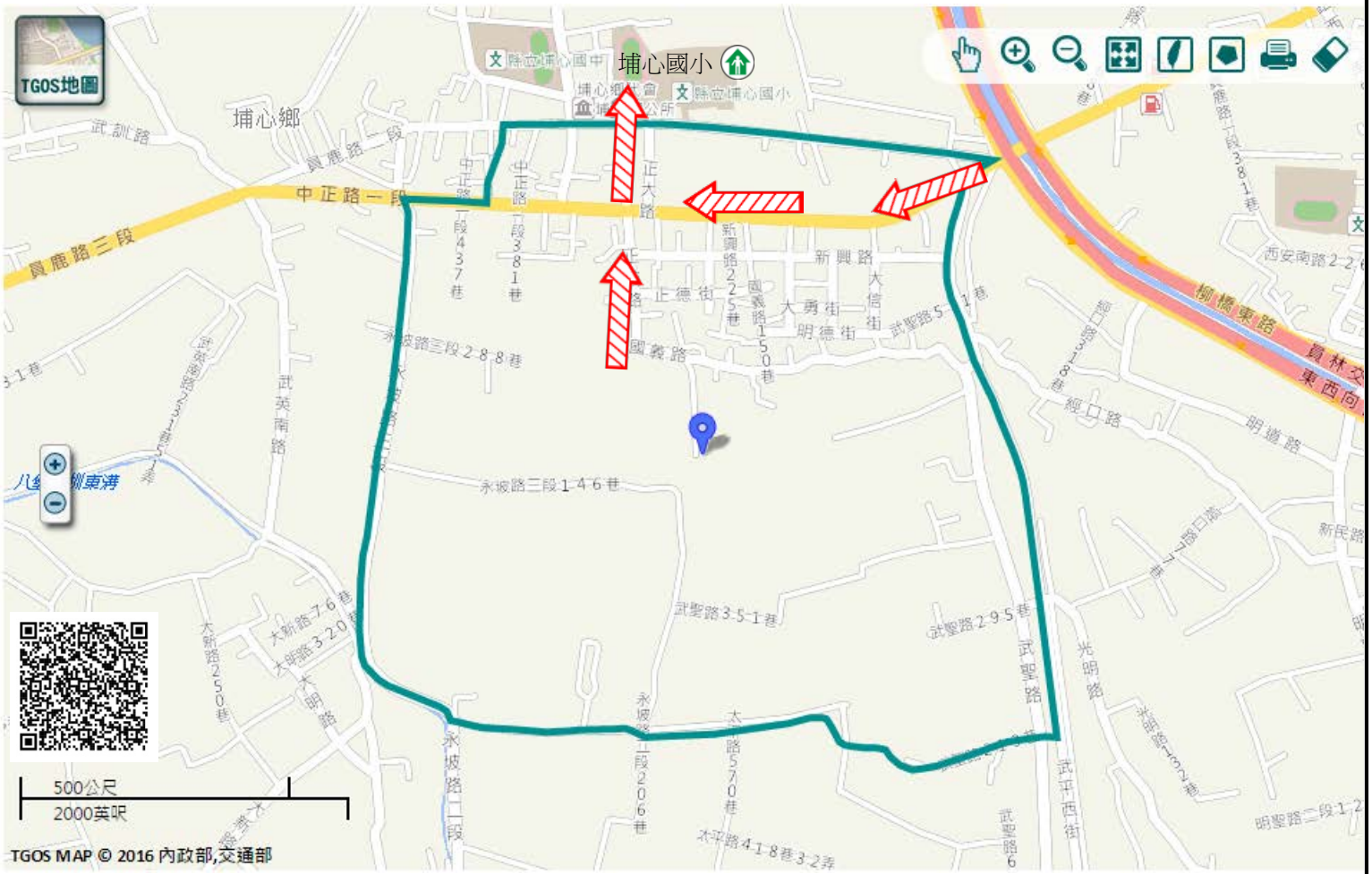

圖例	道路	標示		
	106 縣道	建議疏散避難方向	避難收容處所	老人福利
	行政區域界線	適用地震災害	護理之家	兒少福利
	村（里）界線	身心障礙福	圖資來源：NCDR災害潛勢地圖網站(105年)	

埔心鄉公所111年9月製作

彰化縣埔心鄉埔心村水災簡易疏散避難圖

防災資訊

村(里)基本資料

- 總人口數：1438人

災害通報單位

***彰化縣災害應變中心**
電話：04-7512148
***埔心鄉災害應變中心**
電話：04-8296249
***埔心分駐所**
電話：04-8291545
***埔心消防分隊**
電話：04-8294704

緊急聯絡人

***村長：許杏雨**
電話：04-8295707
0937-252751

防災資料網站

***內政部消防署**
http://www.nfa.gov.tw
***彰化縣政府消防局**
http://www.chfd.gov.tw
***彰化縣埔心鄉公所**
http://www.puxin.gov.tw/default.php/

避難原則

就地避難或垂直避難;低窪地區前往避難處所

避難收容處所

水

彰化縣埔心國中-愛智樓
地址：彰化縣埔心鄉義民村忠義北路 51 號
電話：04-8291129

埔心鄉公所111年9月製作

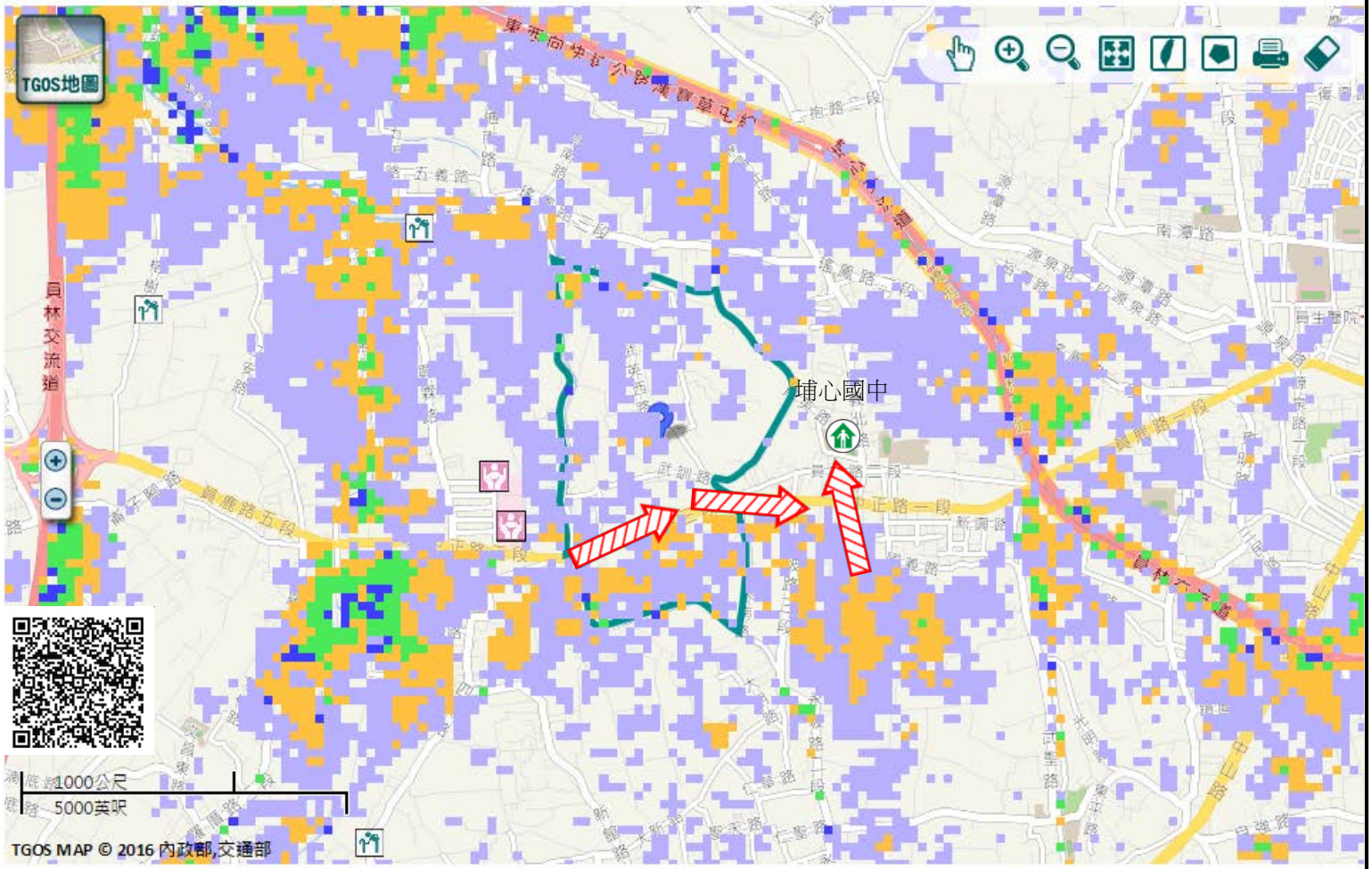

圖例

道路	標示			350mm / 24hr
106 縣道	建議疏散避難方向	避難收容處所	老人福利	0.5 ~ 1.0 m
行政區域界線	適用水災災害	護理之家	兒少福利	1.0 ~ 2.0 m
村（里）界線	身心障礙福	圖資來源：NCDR災害潛勢地圖網站(105年)		2.0 ~ 3.0 m
				> 3.0 m

彰化縣埔心鄉埔心村地震簡易疏散避難圖

防災資訊

村(里)基本資料

- 總人口數：1438人

災害通報單位

***彰化縣災害應變中心**
電話：04-7512148
***埔心鄉災害應變中心**
電話：04-8296249
***埔心分駐所**
電話：04-8291545
***埔心消防分隊**
電話：04-8294704

緊急聯絡人

***村長：許杏兩**
電話：04-8295707
0937-252751

防災資料網站

***內政部消防署**
http://www.nfa.gov.tw
***彰化縣政府消防局**
http://www.chfd.gov.tw
***彰化縣埔心鄉公所**
http://www.puxin.gov.tw/default.php//

避難原則

前往開放空間或公園避難

避難收容處所

彰化縣埔心國中-愛智樓 震
地址：彰化縣埔心鄉義民村忠義北路 51 號
電話：04-8291129

埔心鄉公所111年9月製作

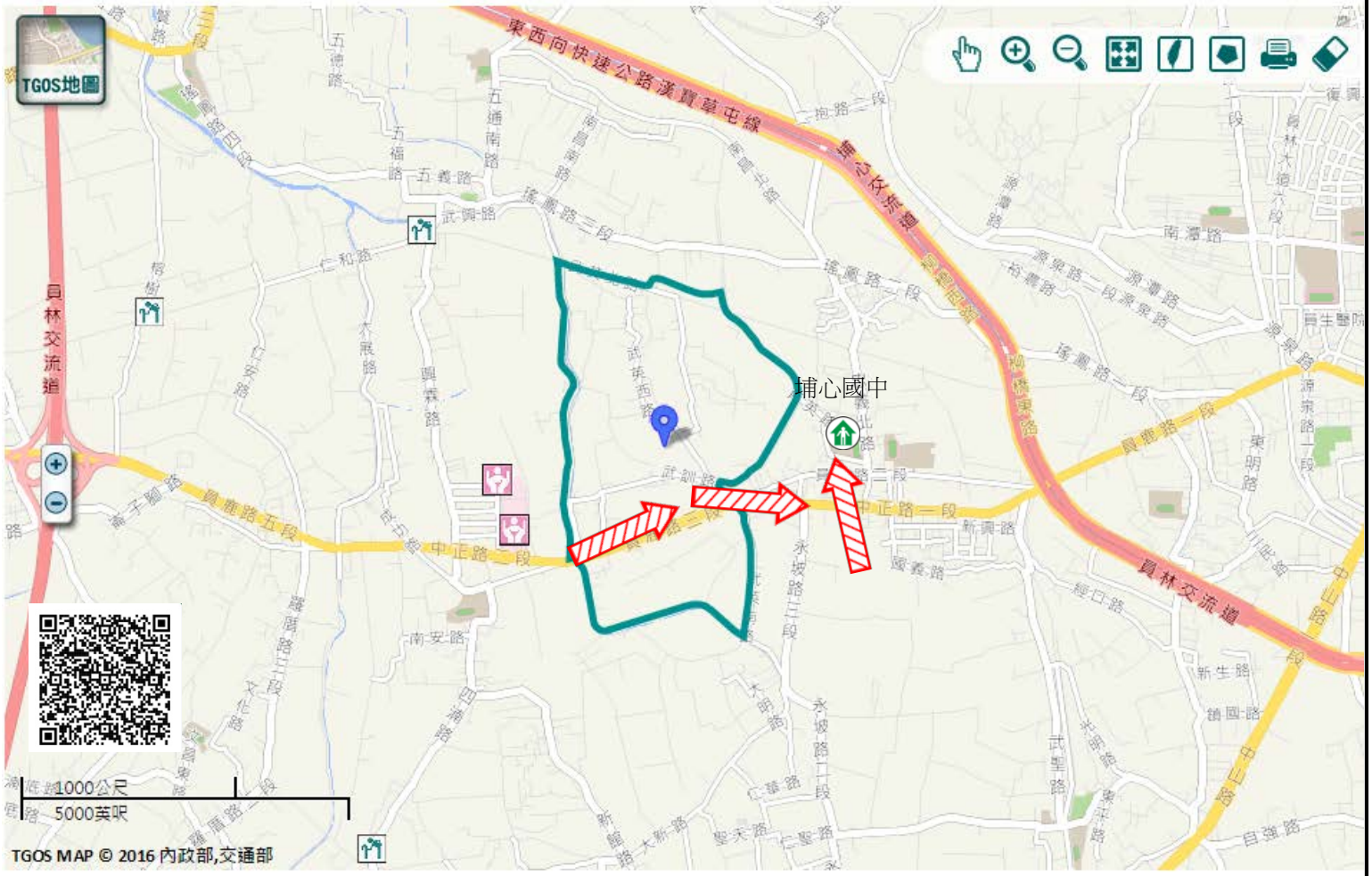

圖例

道路		標示			
106	縣道		建議疏散避難方向		避難收容處所		老人福利
行政區域界線			適用地震災害		護理之家		兒少福利
	村（里）界線		身心障礙福	圖資來源：NCDR災害潛勢地圖網站(105年)			

彰化縣埔心鄉義民村水災簡易疏散避難圖

防災資訊

村(里)基本資料

- 總人口數：1849人

災害通報單位

***彰化縣災害應變中心**
電話：04-7512148
***埔心鄉災害應變中心**
電話：04-8296249
***埔心分駐所**
電話：04-8291545
***埔心消防分隊**
電話：04-8294704

緊急聯絡人

***村長：江易生**
電話：04-8295000
0937-254170

防災資料網站

***內政部消防署**
http://www.nfa.gov.tw
***彰化縣政府消防局**
http://www.chfd.gov.tw
***彰化縣埔心鄉公所**
http://www.puxin.gov.tw/default.php/

避難原則

就地避難或垂直避難;低窪地區前往避難處所

避難收容處所

埔心鄉公所-3樓禮堂 水
地址：彰化縣埔心鄉義民村員鹿路2段344號
電話：04-8296249

埔心鄉公所111年9月製作

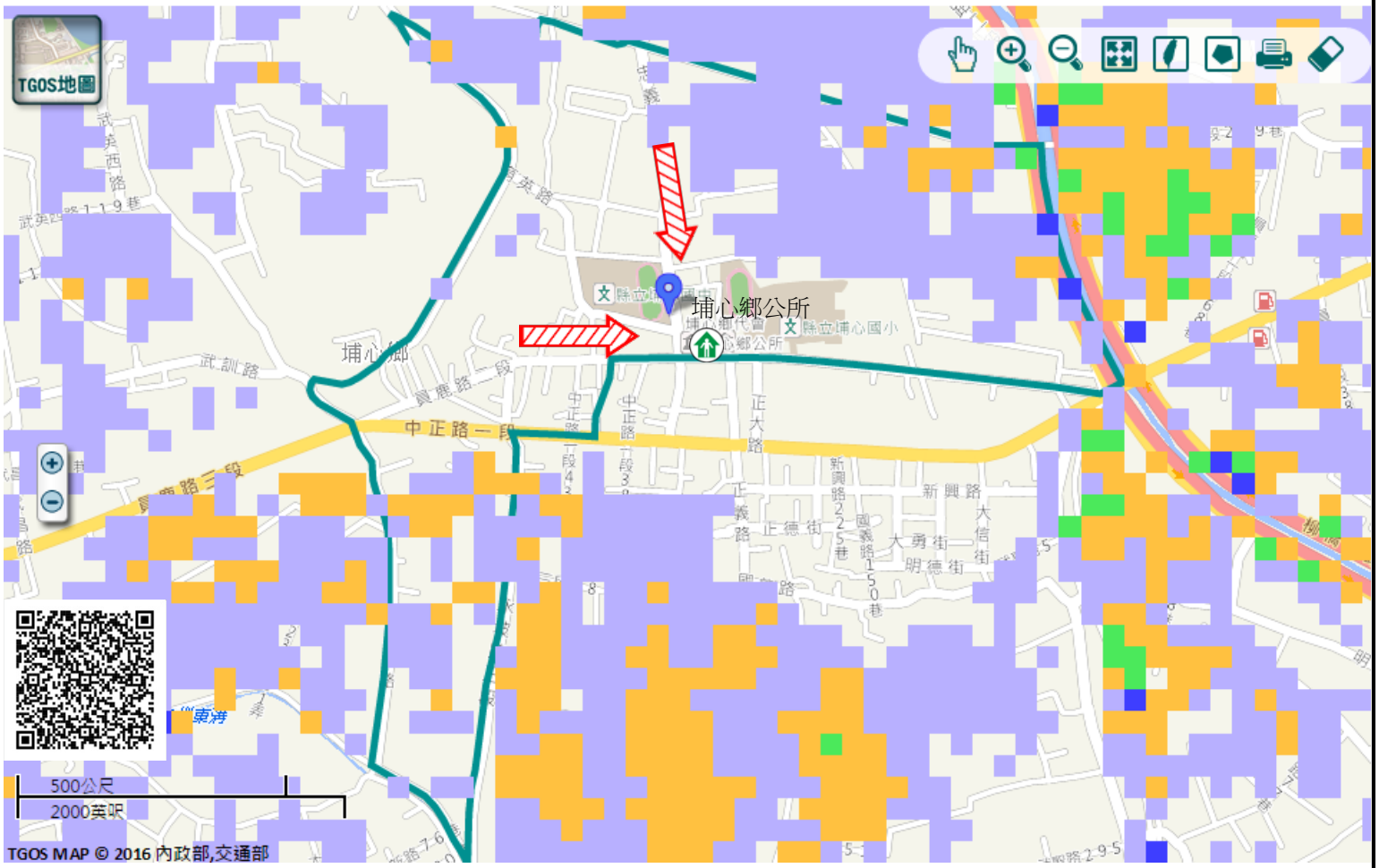

圖例	道路	標示			350mm / 24hr
	106 縣道	建議疏散避難方向	避難收容處所	老人福利	0.5 ~ 1.0 m
	行政區域界線	適用水災災害	護理之家	兒少福利	1.0 ~ 2.0 m
	村（里）界線	身心障礙福	圖資來源：NCDR災害潛勢地圖網站(105年)		2.0 ~ 3.0 m
					> 3.0 m

彰化縣埔心鄉義民村地震簡易疏散避難圖

防災資訊

村(里)基本資料

- 總人口數：1849人

災害通報單位

***彰化縣災害應變中心**
電話：04-7512148
***埔心鄉災害應變中心**
電話：04-8296249
***埔心分駐所**
電話：04-8291545
***埔心消防分隊**
電話：04-8294704

緊急聯絡人

***村長：江易生**
電話：04-8295000
0937-254170

防災資料網站

***內政部消防署**
http://www.nfa.gov.tw
***彰化縣政府消防局**
http://www.chfd.gov.tw
***彰化縣埔心鄉公所**
http://www.puxin.gov.tw/default.php//

避難原則

前往開放空間或公園避難

避難收容處所

彰化縣埔心國中-愛智樓
地址：彰化縣埔心鄉義民村忠義北路 51 號
電話：04-8291129

埔心鄉公所111年9月製作

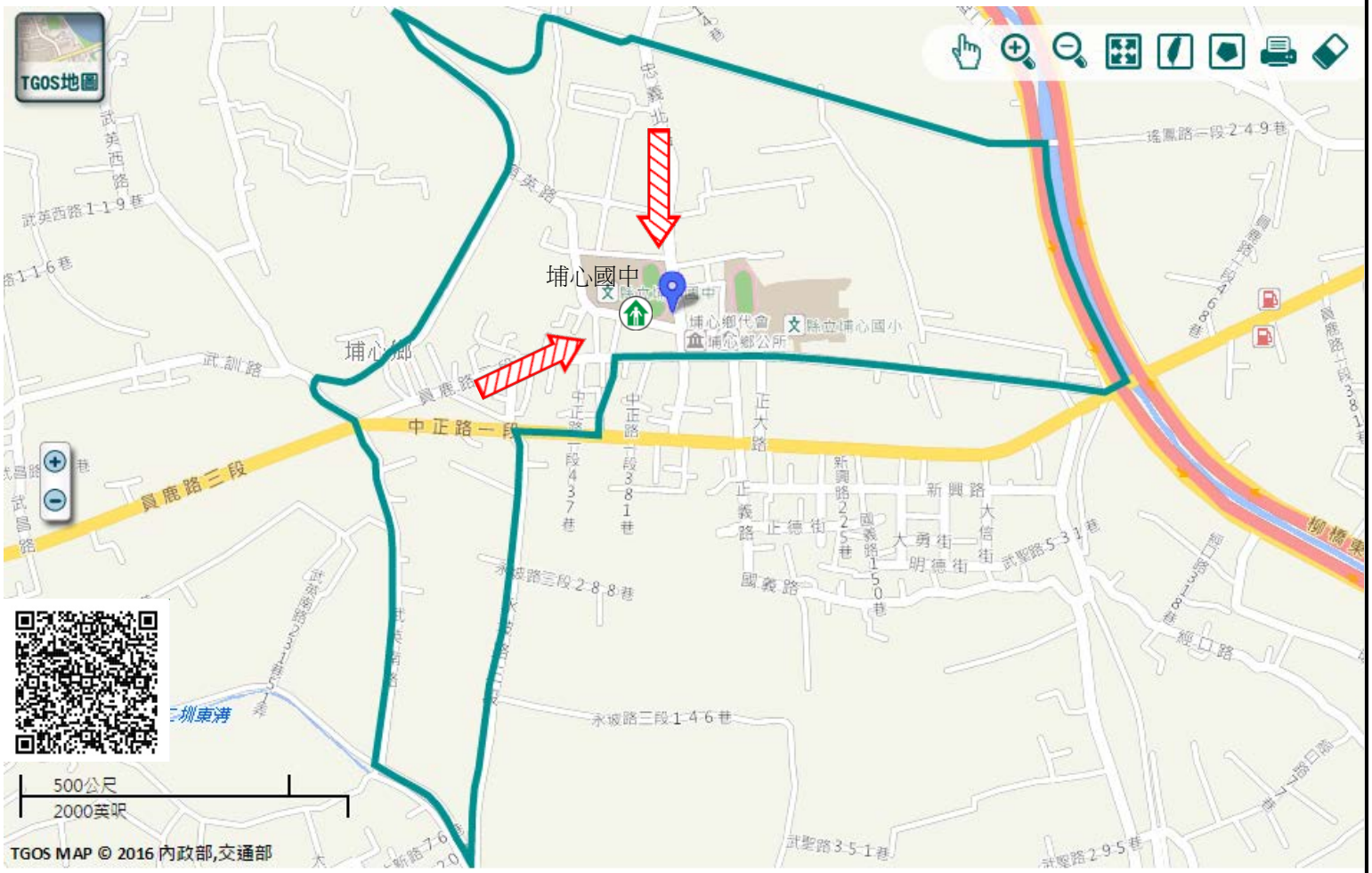

圖例	道路	標示		
	106 縣道	建議疏散避難方向	避難收容處所	老人福利
	行政區域界線	適用地震災害	護理之家	兒少福利
	村（里）界線	身心障礙福	圖資來源：NCDR災害潛勢地圖網站(105年)	

彰化縣埔心鄉油車村水災簡易疏散避難圖

防災資訊

村(里)基本資料

- 總人口數：1425人

災害通報單位

***彰化縣災害應變中心**
電話：04-7512148
***埔心鄉災害應變中心**
電話：04-8296249
***埔心分駐所**
電話：04-8291545
***埔心消防分隊**
電話：04-8294704

緊急聯絡人

***村長：黃平祥**
電話：04-8291003
0952-291320

防災資料網站

***內政部消防署**
http://www.nfa.gov.tw
***彰化縣政府消防局**
http://www.chfd.gov.tw
***彰化縣埔心鄉公所**
http://www.puxin.gov.tw/default.php/

避難原則

就地避難或垂直避難;低窪地區前往避難處所

避難收容處所

彰化縣埔心國中-愛智樓
地址：彰化縣埔心鄉義民村忠義北路 51 號
電話：04-8291129

埔心鄉公所111年9月製作

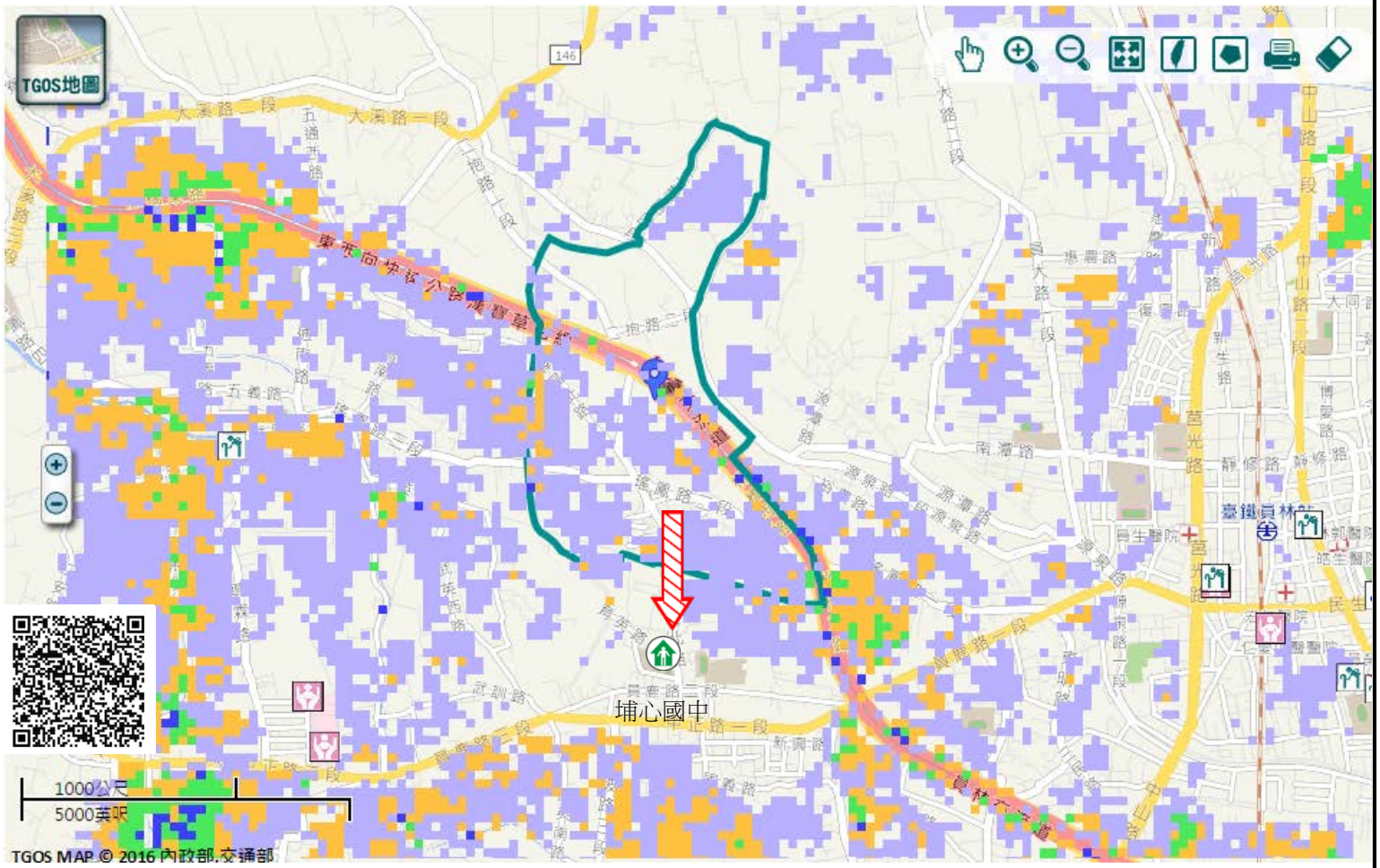

圖例	道路	標示			350mm / 24hr
	106 縣道	建議疏散避難方向	避難收容處所	老人福利	0.5 ~ 1.0 m
	行政區域界線	適用水災災害	護理之家	兒少福利	1.0 ~ 2.0 m
	村（里）界線	身心障礙福	圖資來源：NCDR災害潛勢地圖網站(105年)		2.0 ~ 3.0 m
					> 3.0 m

彰化縣埔心鄉油車村地震簡易疏散避難圖

防災資訊

村(里)基本資料

- 總人口數：1425人

災害通報單位

***彰化縣災害應變中心**
電話：04-7512148
***埔心鄉災害應變中心**
電話：04-8296249
***埔心分駐所**
電話：04-8291545
***埔心消防分隊**
電話：04-8294704

緊急聯絡人

***村長：黃平祥**
電話：04-8291003
0952-291320

防災資料網站

***內政部消防署**
http://www.nfa.gov.tw
***彰化縣政府消防局**
http://www.chfd.gov.tw
***彰化縣埔心鄉公所**
http://www.puxin.gov.tw/default.php//

避難原則

前往開放空間或公園避難

避難收容處所

彰化縣鳳霞國小-運動場
地址：彰化縣埔心鄉二重村五通南路82號
電話：04-8294072

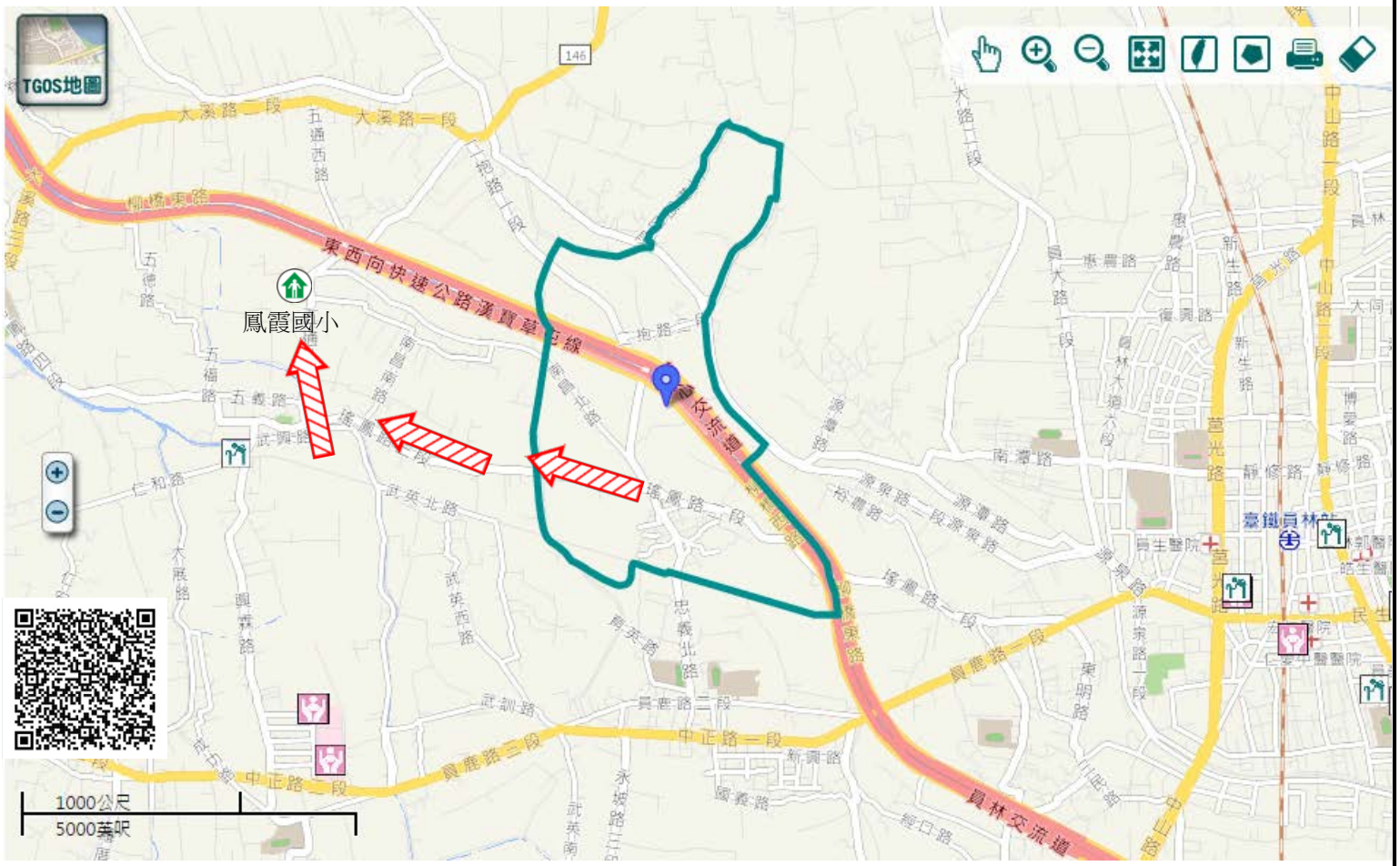

圖例

道路		標示		
106	縣道	建議疏散避難方向	避難收容處所	老人福利
行政區域界線		適用地震災害	護理之家	兒少福利
村（里）界線		身心障礙福	圖資來源：NCDR災害潛勢地圖網站(105年)	

埔心鄉公所111年9月製作

彰化縣埔心鄉瓦北村水災簡易疏散避難圖

防災資訊

村(里)基本資料

- 總人口數：2044人

災害通報單位

***彰化縣災害應變中心**
電話：04-7512148
***埔心鄉災害應變中心**
電話：04-8296249
***埔心分駐所**
電話：04-8291545
***埔心消防分隊**
電話：04-8294704

緊急聯絡人

***村長：鄭玉盆**
電話：04-8296637
0936-126637

防災資料網站

***內政部消防署**
http://www.nfa.gov.tw
***彰化縣政府消防局**
http://www.chfd.gov.tw
***彰化縣埔心鄉公所**
http://www.puxin.gov.tw/default.php/

避難原則

就地避難或垂直避難;低窪地區前往避難處所

避難收容處所

水

彰化縣明聖國小活動中心
地址：彰化縣埔心鄉瓦北村西安南路178號
電話：04-8295395

埔心鄉公所111年9月製作

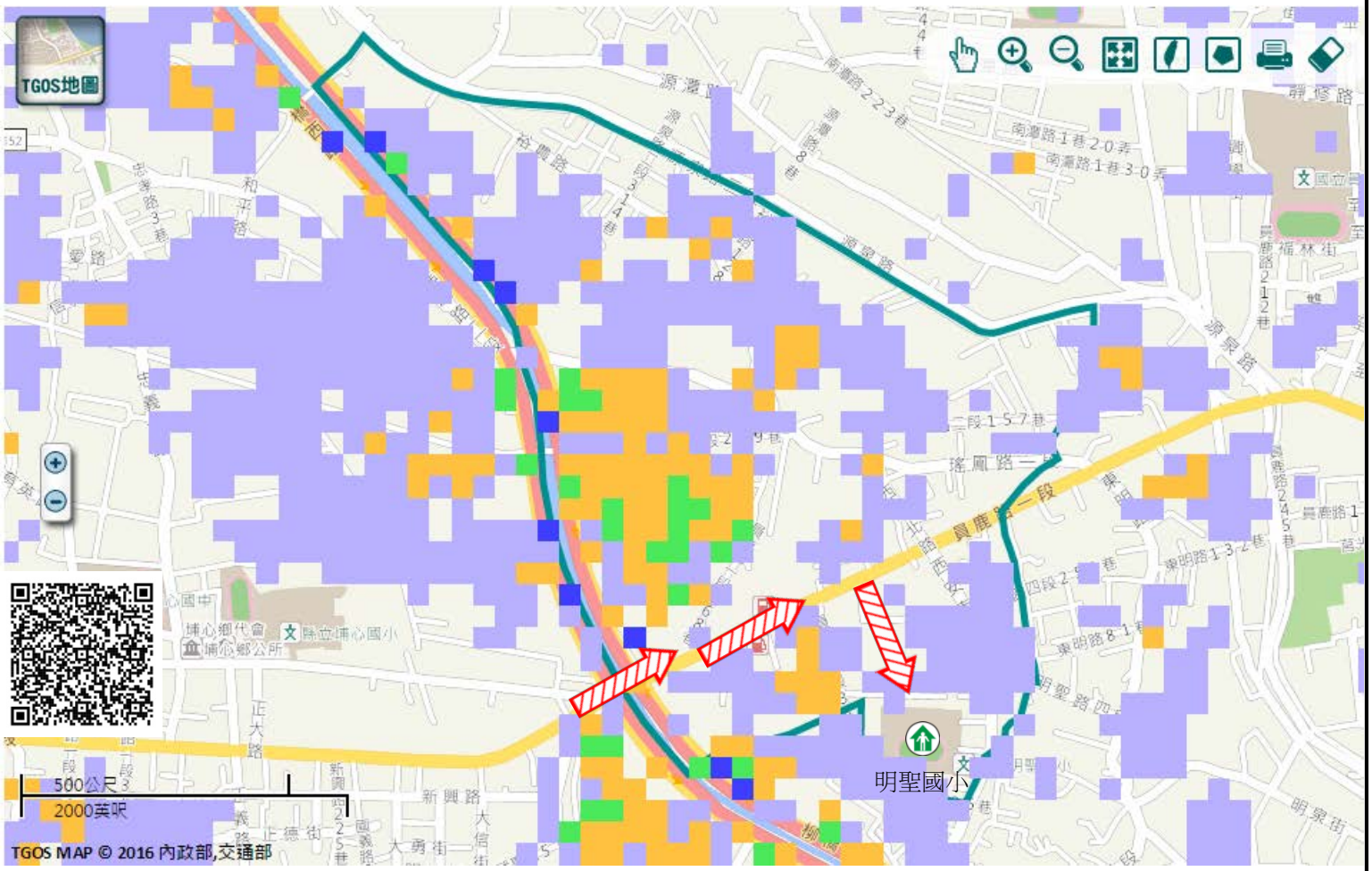

圖例	道路	標示			350mm / 24hr
	106 縣道	建議疏散避難方向	避難收容處所	老人福利	0.5 ~ 1.0 m
	行政區域界線	適用水災災害	護理之家	兒少福利	1.0 ~ 2.0 m
	村（里）界線	身心障礙福	圖資來源：NCDR災害潛勢地圖網站(105年)		2.0 ~ 3.0 m
					> 3.0 m

彰化縣埔心鄉瓦北村地震簡易疏散避難圖

防災資訊

村(里)基本資料

- 總人口數：2044人

災害通報單位

***彰化縣災害應變中心**
電話：04-7512148
***埔心鄉災害應變中心**
電話：04-8296249
***埔心分駐所**
電話：04-8291545
***埔心消防分隊**
電話：04-8294704

緊急聯絡人

***村長：鄭玉盆**
電話：04-8296637
0936-126637

防災資料網站

***內政部消防署**
http://www.nfa.gov.tw
***彰化縣政府消防局**
http://www.chfd.gov.tw
***彰化縣埔心鄉公所**
http://www.puxin.gov.tw/default.php//

避難原則

前往開放空間或公園避難

避難收容處所

彰化縣明聖國小-操場 震
地址：彰化縣埔心鄉瓦北村西安南路178號
電話：04-8295395

埔心鄉公所111年9月製作

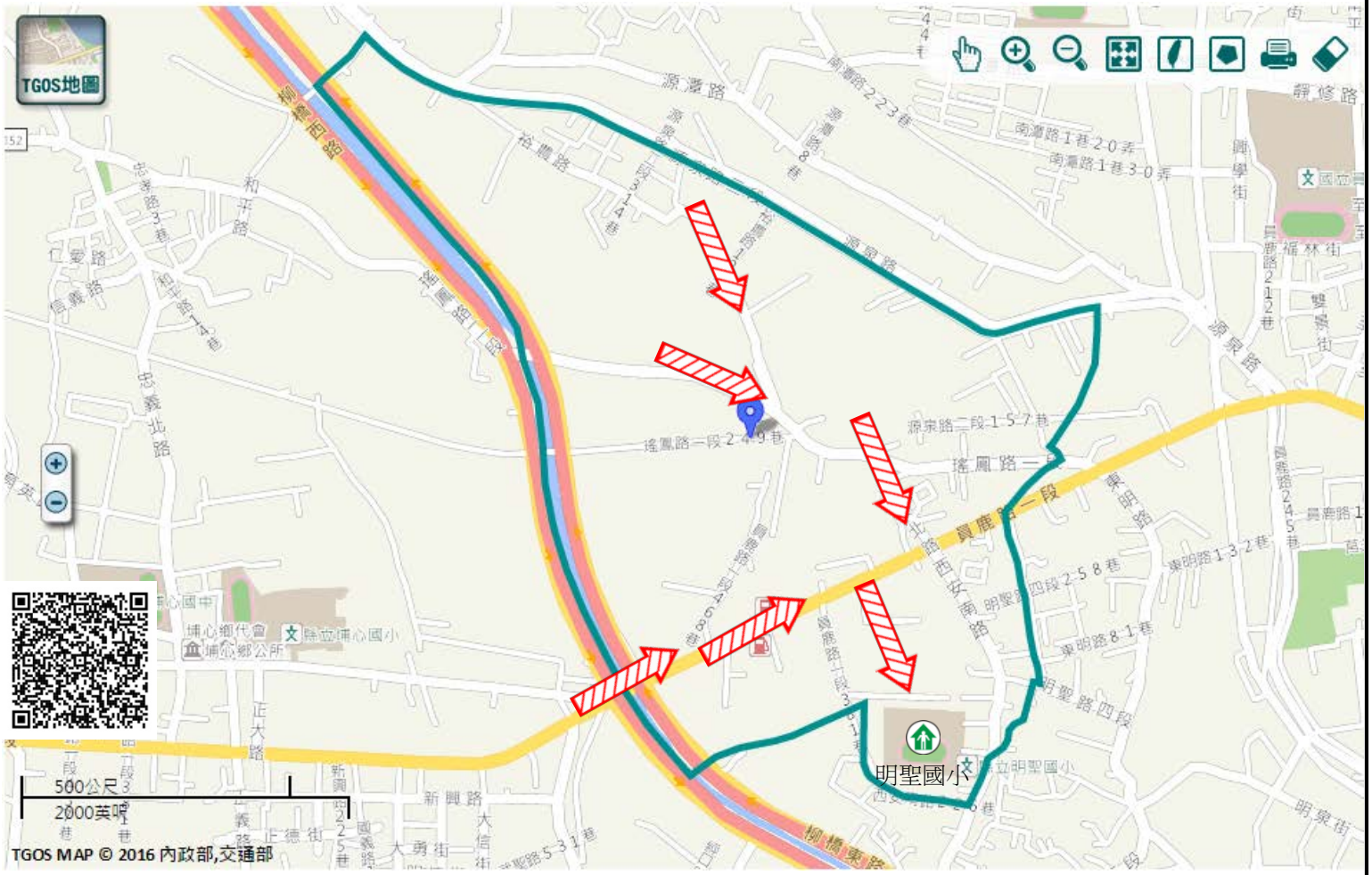

圖例	道路	標示		
	106 縣道	建議疏散避難方向	避難收容處所	老人福利
	行政區域界線	適用地震災害	護理之家	兒少福利
	村（里）界線	身心障礙福	圖資來源：NCDR災害潛勢地圖網站(105年)	

彰化縣埔心鄉瓦中村水災簡易疏散避難圖

防災資訊

村(里)基本資料

- 總人口數：2259人

災害通報單位

***彰化縣災害應變中心**
電話：04-7512148
***埔心鄉災害應變中心**
電話：04-8296249
***埔心分駐所**
電話：04-8291545
***埔心消防分隊**
電話：04-8294704

緊急聯絡人

***村長：余 堅**
電話：04-8291756
0937-253989

防災資料網站

***內政部消防署**
http://www.nfa.gov.tw
***彰化縣政府消防局**
http://www.chfd.gov.tw
***彰化縣埔心鄉公所**
http://www.puxin.gov.tw/default.php/

避難原則

就地避難或垂直避難;低窪地區前往避難處所

避難收容處所

彰化縣明聖國小活動中心
地址：彰化縣埔心鄉瓦北村西安南路178號
電話：04-8295395

埔心鄉公所111年9月製作

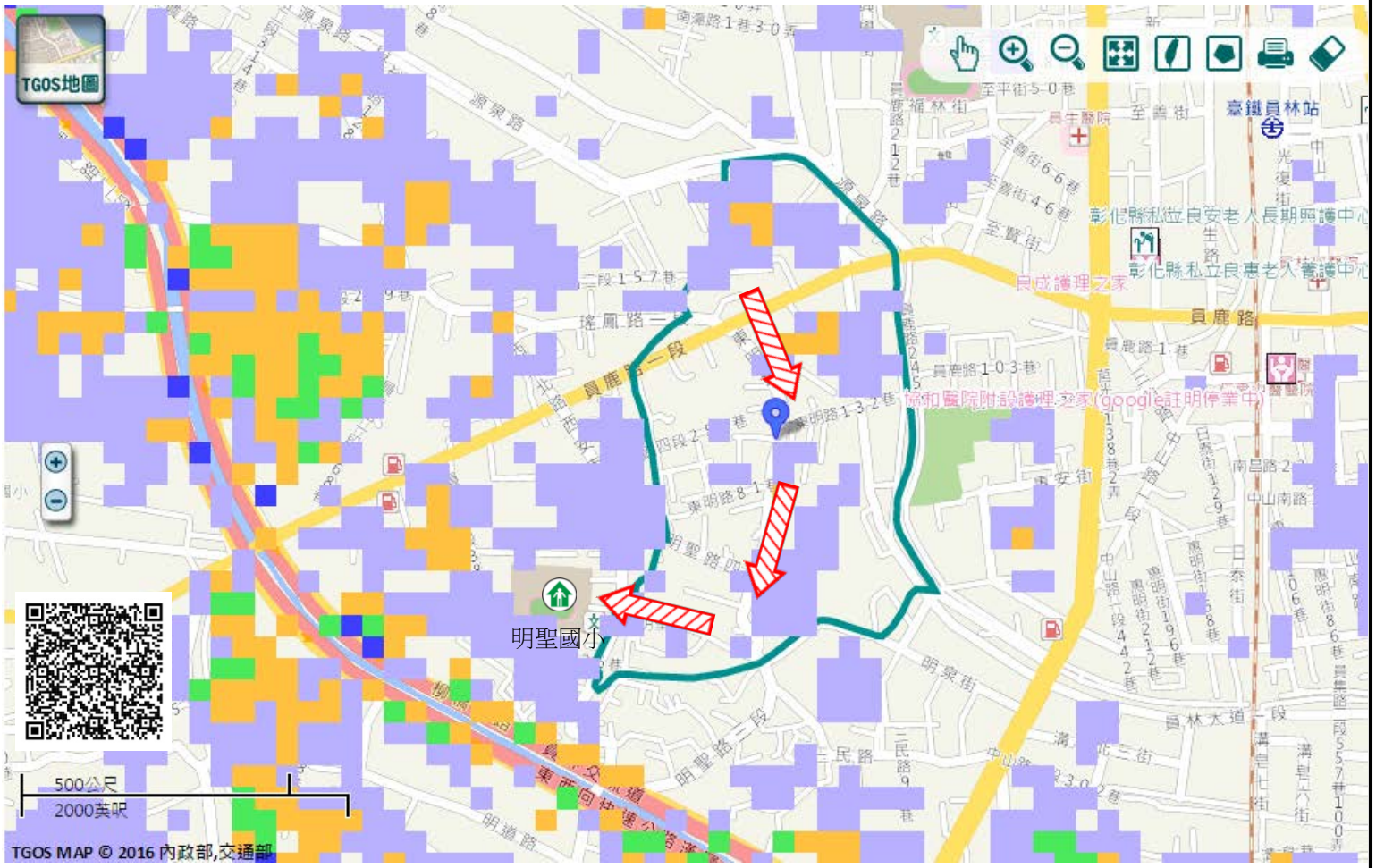

圖例	道路	標示			350mm / 24hr
	106 縣道	建議疏散避難方向	避難收容處所	老人福利	0.5 ~ 1.0 m
	行政區域界線	適用水災災害	護理之家	兒少福利	1.0 ~ 2.0 m
	村（里）界線	身心障礙福	圖資來源：NCDR災害潛勢地圖網站(105年)		2.0 ~ 3.0 m
					> 3.0 m

彰化縣埔心鄉瓦中村地震簡易疏散避難圖

防災資訊

村(里)基本資料

- 總人口數：2259人

災害通報單位

***彰化縣災害應變中心**
電話：04-7512148
***埔心鄉災害應變中心**
電話：04-8296249
***埔心分駐所**
電話：04-8291545
***埔心消防分隊**
電話：04-8294704

緊急聯絡人

***村長：余 堅**
電話：04-8291756
0937-253989

防災資料網站

***內政部消防署**
http://www.nfa.gov.tw
***彰化縣政府消防局**
http://www.chfd.gov.tw
***彰化縣埔心鄉公所**
http://www.puxin.gov.tw/default.php//

避難原則

前往開放空間或公園避難

避難收容處所

彰化縣明聖國小-操場 震
地址：彰化縣埔心鄉瓦北村西安南路178號
電話：04-8295395

埔心鄉公所111年9月製作

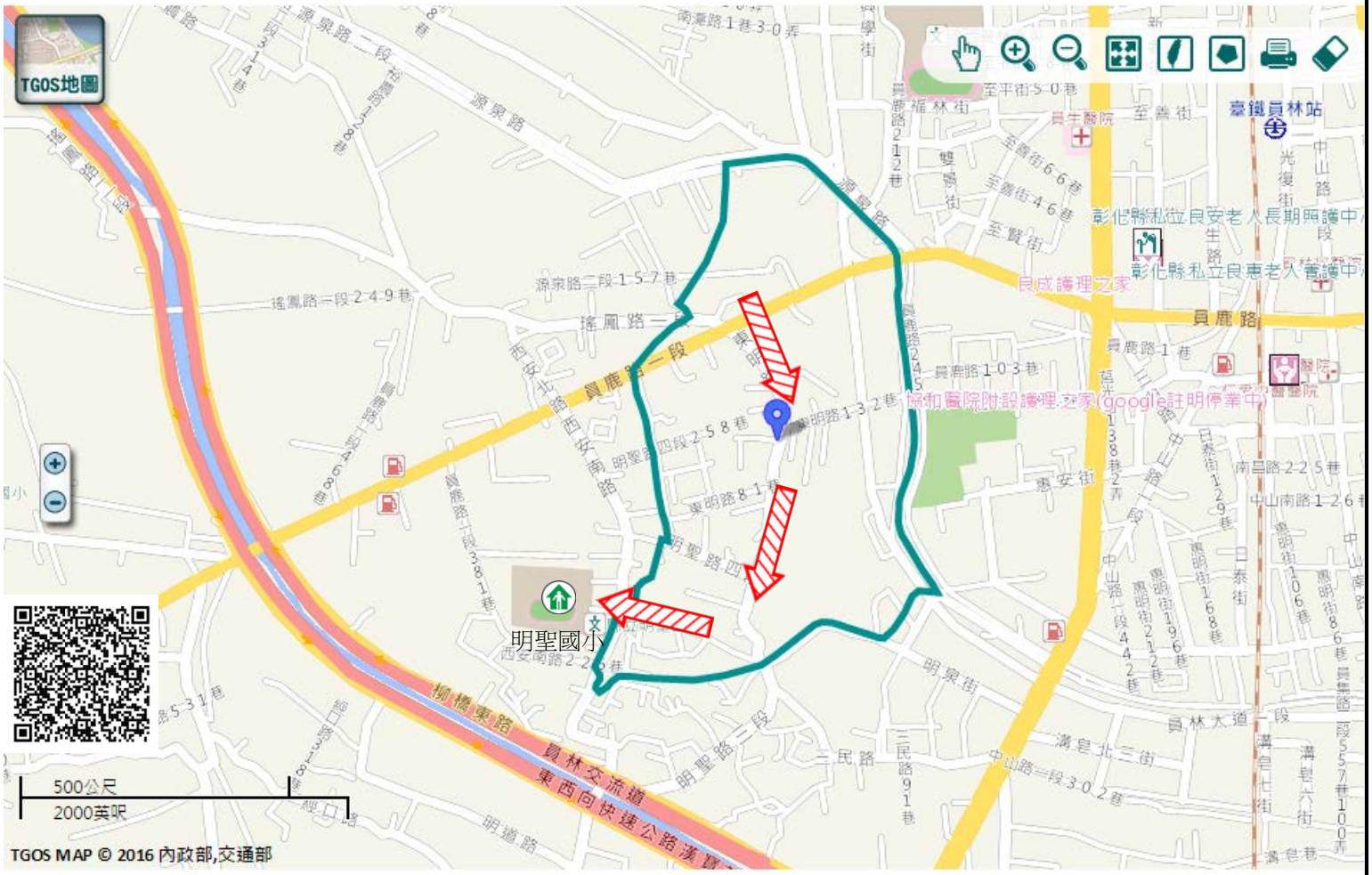

圖例	道路	標示		
	106 縣道	建議疏散避難方向	避難收容處所	老人福利
	行政區域界線	適用地震災害	護理之家	兒少福利
	村（里）界線	身心障礙福	圖資來源：NCDR災害潛勢地圖網站(105年)	

彰化縣埔心鄉瓦南村水災簡易疏散避難圖

防災資訊

村(里)基本資料

- 總人口數：1599人

災害通報單位

***彰化縣災害應變中心**
電話：04-7512148
***埔心鄉災害應變中心**
電話：04-8296249
***埔心分駐所**
電話：04-8291545
***埔心消防分隊**
電話：04-8294704

緊急聯絡人

***村長：張玉政**
電話：04-8332066
0933-560201

防災資料網站

***內政部消防署**
http://www.nfa.gov.tw
***彰化縣政府消防局**
http://www.chfd.gov.tw
***彰化縣埔心鄉公所**
http://www.puxin.gov.tw/default.php/

避難原則

就地避難或垂直避難;低窪地區前往避難處所

避難收容處所

彰化縣明聖國小活動中心
地址：彰化縣埔心鄉瓦北村西安南路178號
電話：04-8295395

埔心鄉公所111年9月製作

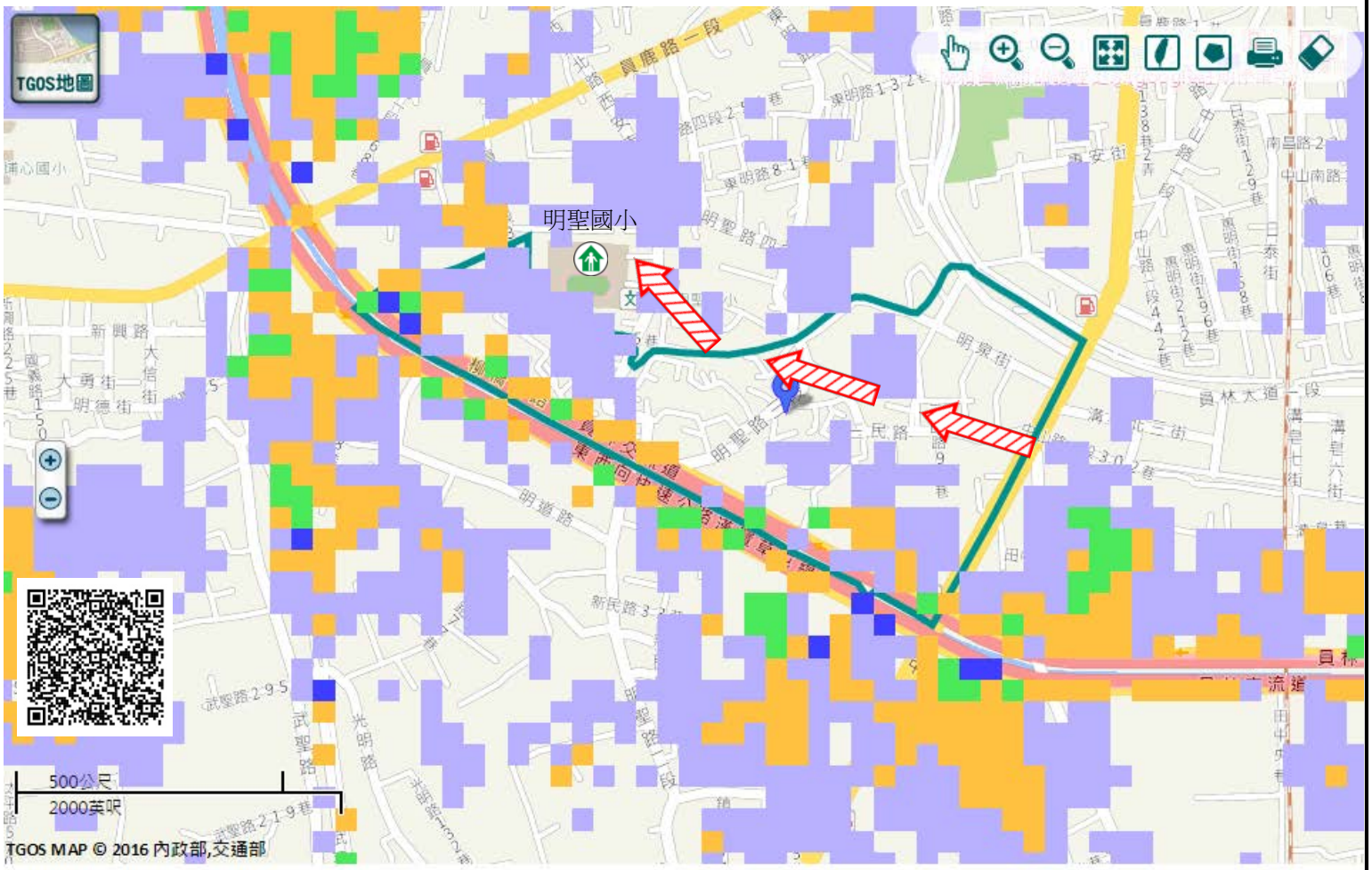

圖例	道路	標示			350mm / 24hr
	106 縣道	建議疏散避難方向	避難收容處所	老人福利	0.5 ~ 1.0 m
	行政區域界線	適用水災災害	護理之家	兒少福利	1.0 ~ 2.0 m
	村（里）界線	身心障礙福	圖資來源：NCDR災害潛勢地圖網站(105年)		2.0 ~ 3.0 m
					> 3.0 m

彰化縣埔心鄉瓦南村地震簡易疏散避難圖

防災資訊

村(里)基本資料

- 總人口數：1599人

災害通報單位

***彰化縣災害應變中心**
電話：04-7512148
***埔心鄉災害應變中心**
電話：04-8296249
***埔心分駐所**
電話：04-8291545
***埔心消防分隊**
電話：04-8294704

緊急聯絡人

***村長：張玉政**
電話：04-8332066
0933-560201

防災資料網站

***內政部消防署**
http://www.nfa.gov.tw
***彰化縣政府消防局**
http://www.chfd.gov.tw
***彰化縣埔心鄉公所**
http://www.puxin.gov.tw/default.php//

避難原則

前往開放空間或公園避難

避難收容處所

彰化縣明聖國小-操場 震
地址：彰化縣埔心鄉瓦北村西安南路178號
電話：04-8295395

埔心鄉公所111年9月製作

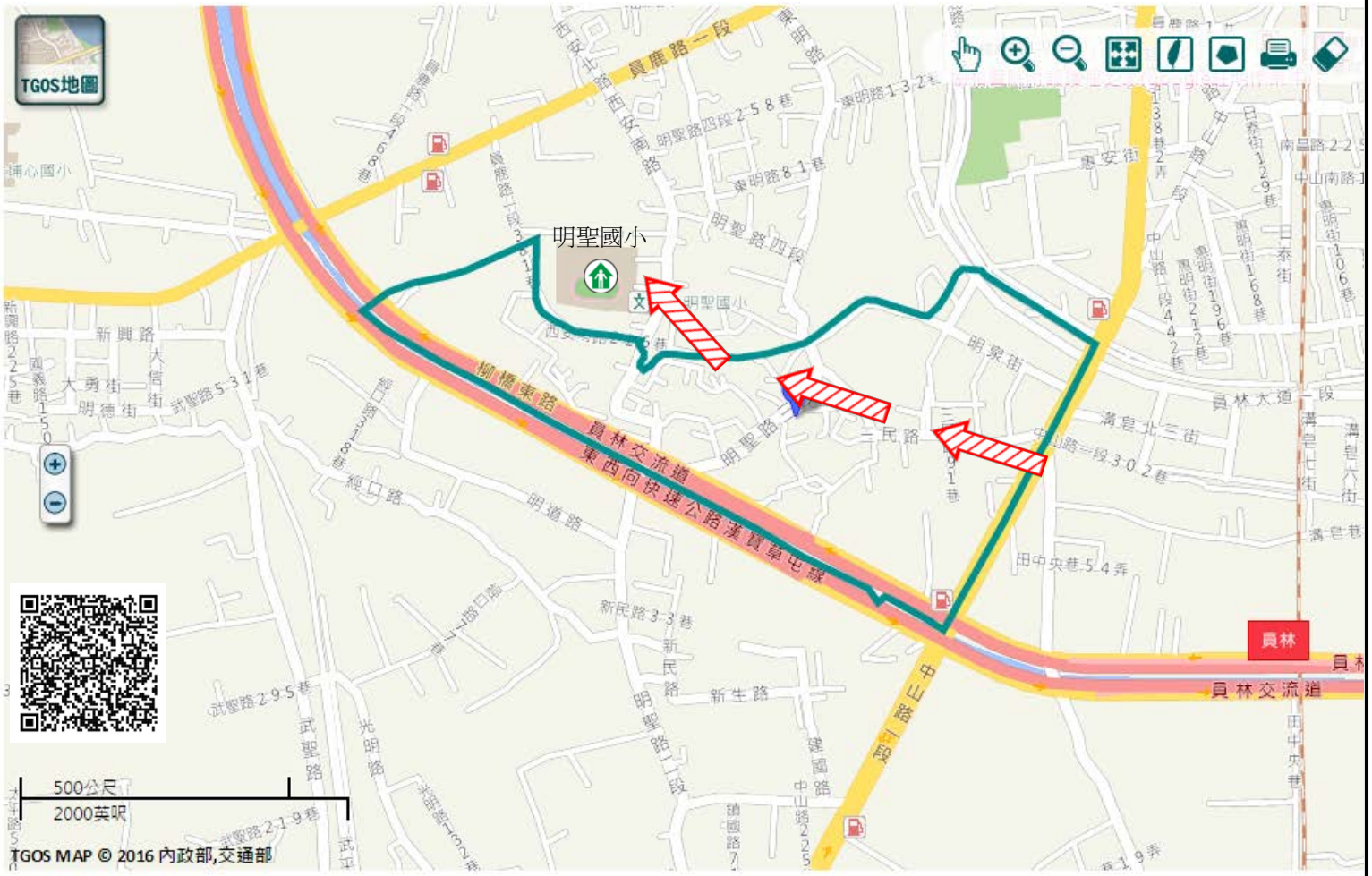

圖例

道路		標示		
106	縣道	建議疏散避難方向	避難收容處所	老人福利
行政區域界線		適用地震災害	護理之家	兒少福利
村（里）界線		身心障礙福	圖資來源：NCDR災害潛勢地圖網站(105年)	

彰化縣埔心鄉太平村水災簡易疏散避難圖

防災資訊

村(里)基本資料

- 總人口數：2428人

災害通報單位

***彰化縣災害應變中心**
電話：04-7512148
***埔心鄉災害應變中心**
電話：04-8296249
***埔心分駐所**
電話：04-8291545
***埔心消防分隊**
電話：04-8294704

緊急聯絡人

***村長：張祥作**
電話：04-8236011
0923-822795

防災資料網站

***內政部消防署**
http://www.nfa.gov.tw
***彰化縣政府消防局**
http://www.chfd.gov.tw
***彰化縣埔心鄉公所**
http://www.puxin.gov.tw/default.php/

避難原則

就地避難或垂直避難;低窪地區前往避難處所

避難收容處所

埔心鄉立幼兒園-圖書室
地址：彰化縣埔心鄉太平村太平路336號
電話：04-8242191

埔心鄉公所111年9月製作

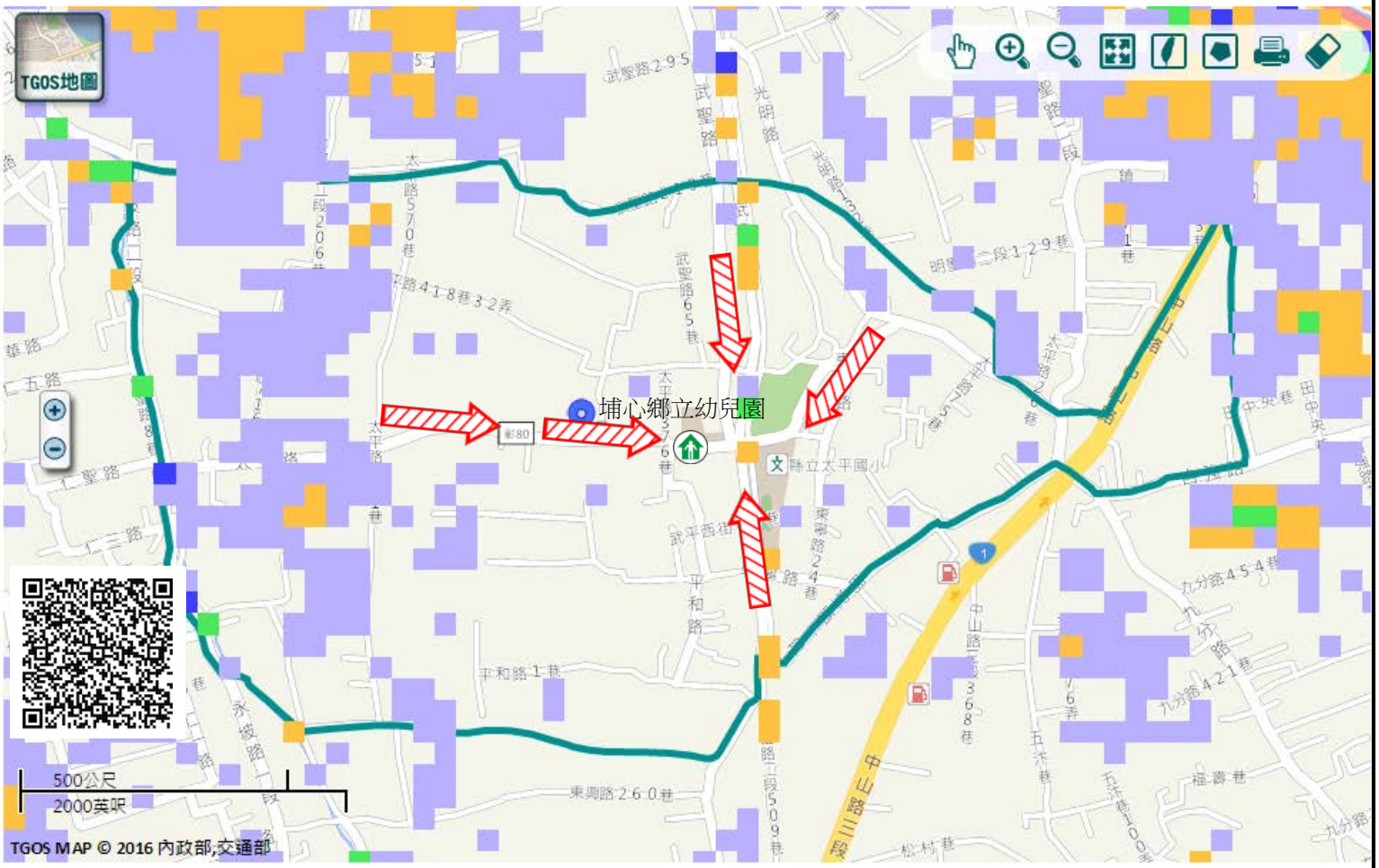

圖例	道路	標示			350mm / 24hr
	106 縣道	建議疏散避難方向	避難收容處所	老人福利	0.5 ~ 1.0 m
	行政區域界線	適用水災災害	護理之家	兒少福利	1.0 ~ 2.0 m
	村（里）界線	身心障礙福	圖資來源：NCDR災害潛勢地圖網站(105年)		2.0 ~ 3.0 m
					> 3.0 m

彰化縣埔心鄉太平村地震簡易疏散避難圖

防災資訊

村(里)基本資料

- 總人口數：2428人

災害通報單位

***彰化縣災害應變中心**
電話：04-7512148
***埔心鄉災害應變中心**
電話：04-8296249
***埔心分駐所**
電話：04-8291545
***埔心消防分隊**
電話：04-8294704

緊急聯絡人

***村長：張祥作**
電話：04-8236011
0923-822795

防災資料網站

***內政部消防署**
http://www.nfa.gov.tw
***彰化縣政府消防局**
http://www.chfd.gov.tw
***彰化縣埔心鄉公所**
http://www.puxin.gov.tw/default.php//

避難原則

前往開放空間或公園避難

避難收容處所

彰化縣太平國小前庭廣場
地址：彰化縣埔心鄉太平村太平路289號
電話：04-8226049

埔心鄉公所111年9月製作

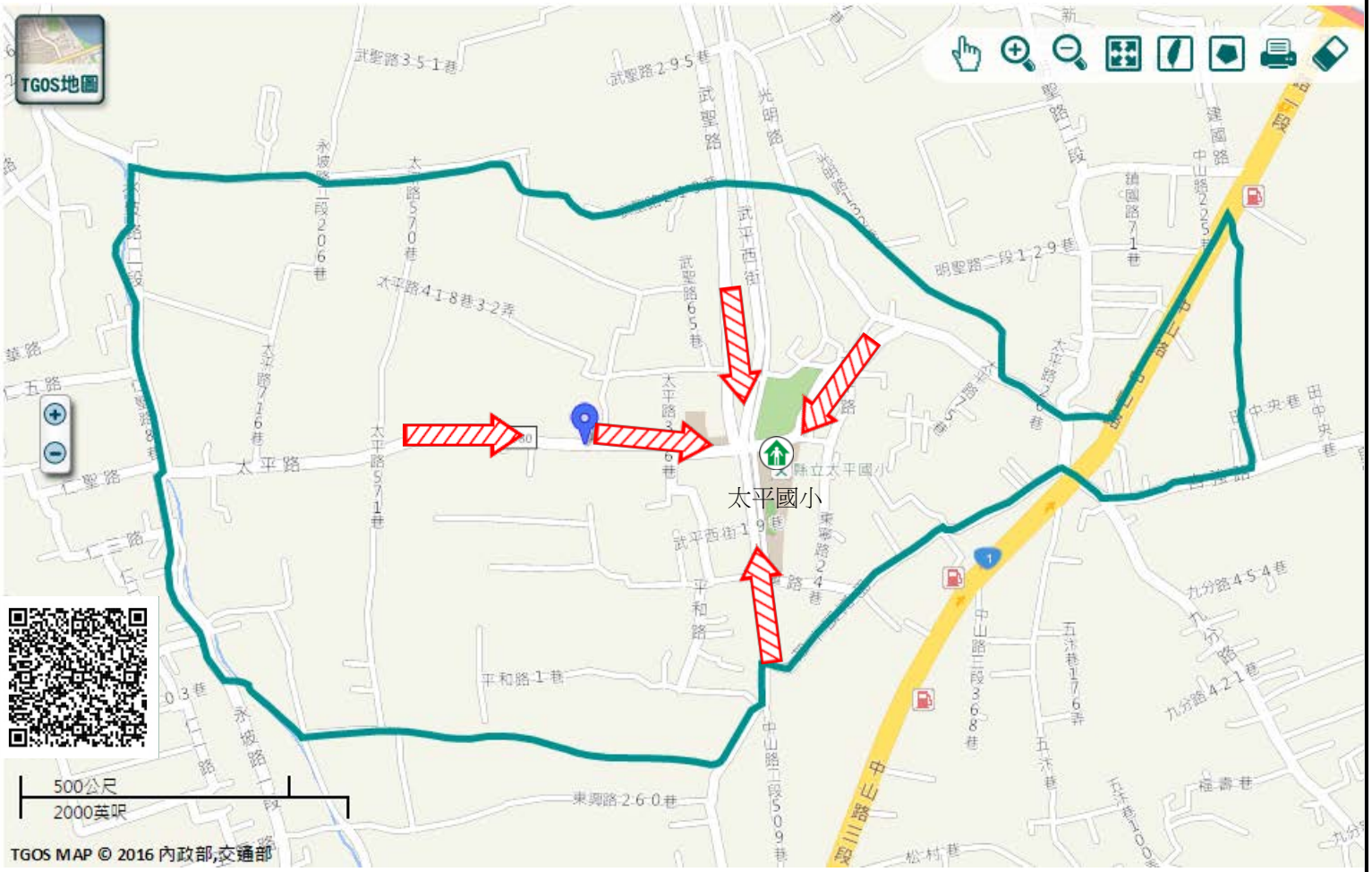

圖例	道路	標示		
	106 縣道	建議疏散避難方向	避難收容處所	老人福利
	行政區域界線	適用地震災害	護理之家	兒少福利
	村（里）界線	身心障礙福	圖資來源：NCDR災害潛勢地圖網站(105年)	

彰化縣埔心鄉經口村水災簡易疏散避難圖

防災資訊

村(里)基本資料

- 總人口數：2711人

災害通報單位

***彰化縣災害應變中心**
電話：04-7512148
***埔心鄉災害應變中心**
電話：04-8296249
***埔心分駐所**
電話：04-8291545
***埔心消防分隊**
電話：04-8294704

緊急聯絡人

***村長：張凉宗**
電話：04-8332000
0923-601940

防災資料網站

***內政部消防署**
http://www.nfa.gov.tw
***彰化縣政府消防局**
http://www.chfd.gov.tw
***彰化縣埔心鄉公所**
http://www.puxin.gov.tw/default.php/

避難原則

就地避難或垂直避難;低窪地區前往避難處所

避難收容處所

水
彰化縣太平國小教學大樓
地址：彰化縣埔心鄉太平村太平路289號
電話：04-8226049

埔心鄉公所111年9月製作

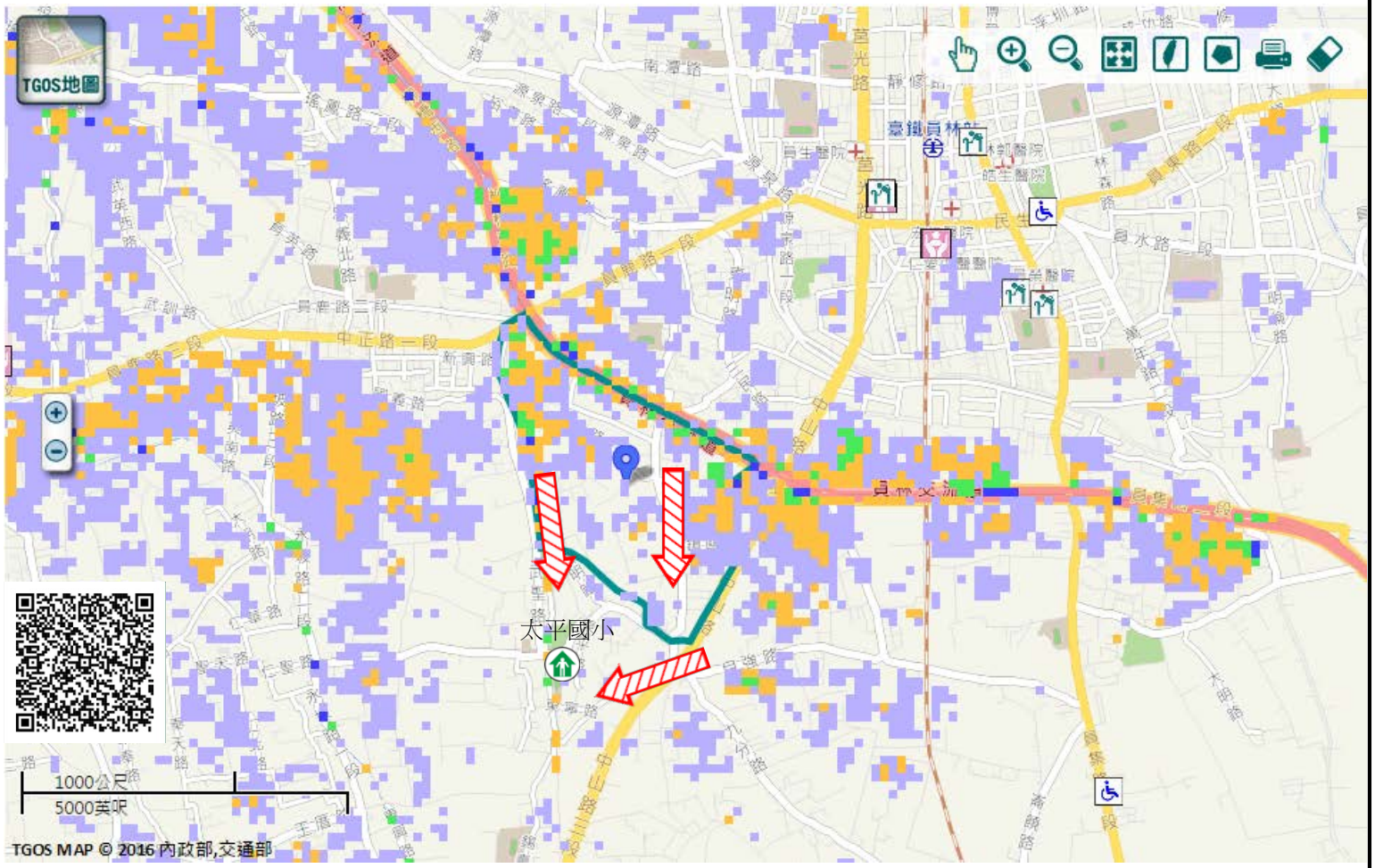

圖例	道路	標示			350mm / 24hr
	106 縣道	建議疏散避難方向	避難收容處所	老人福利	0.5 ~ 1.0 m
	行政區域界線	適用水災災害	護理之家	兒少福利	1.0 ~ 2.0 m
	村（里）界線	身心障礙福	圖資來源：NCDR災害潛勢地圖網站(105年)		2.0 ~ 3.0 m
					> 3.0 m

彰化縣埔心鄉經口村地震簡易疏散避難圖

防災資訊

村(里)基本資料

- 總人口數：2711人

災害通報單位

***彰化縣災害應變中心**
電話：04-7512148
***埔心鄉災害應變中心**
電話：04-8296249
***埔心分駐所**
電話：04-8291545
***埔心消防分隊**
電話：04-8294704

緊急聯絡人

***村長：張凉宗**
電話：04-8332000
0923-601940

防災資料網站

***內政部消防署**
http://www.nfa.gov.tw
***彰化縣政府消防局**
http://www.chfd.gov.tw
***彰化縣埔心鄉公所**
http://www.puxin.gov.tw/default.php//

避難原則

前往開放空間或公園避難

避難收容處所

彰化縣太平國小前庭廣場
地址：彰化縣埔心鄉太平村太平路289號
電話：04-8226049

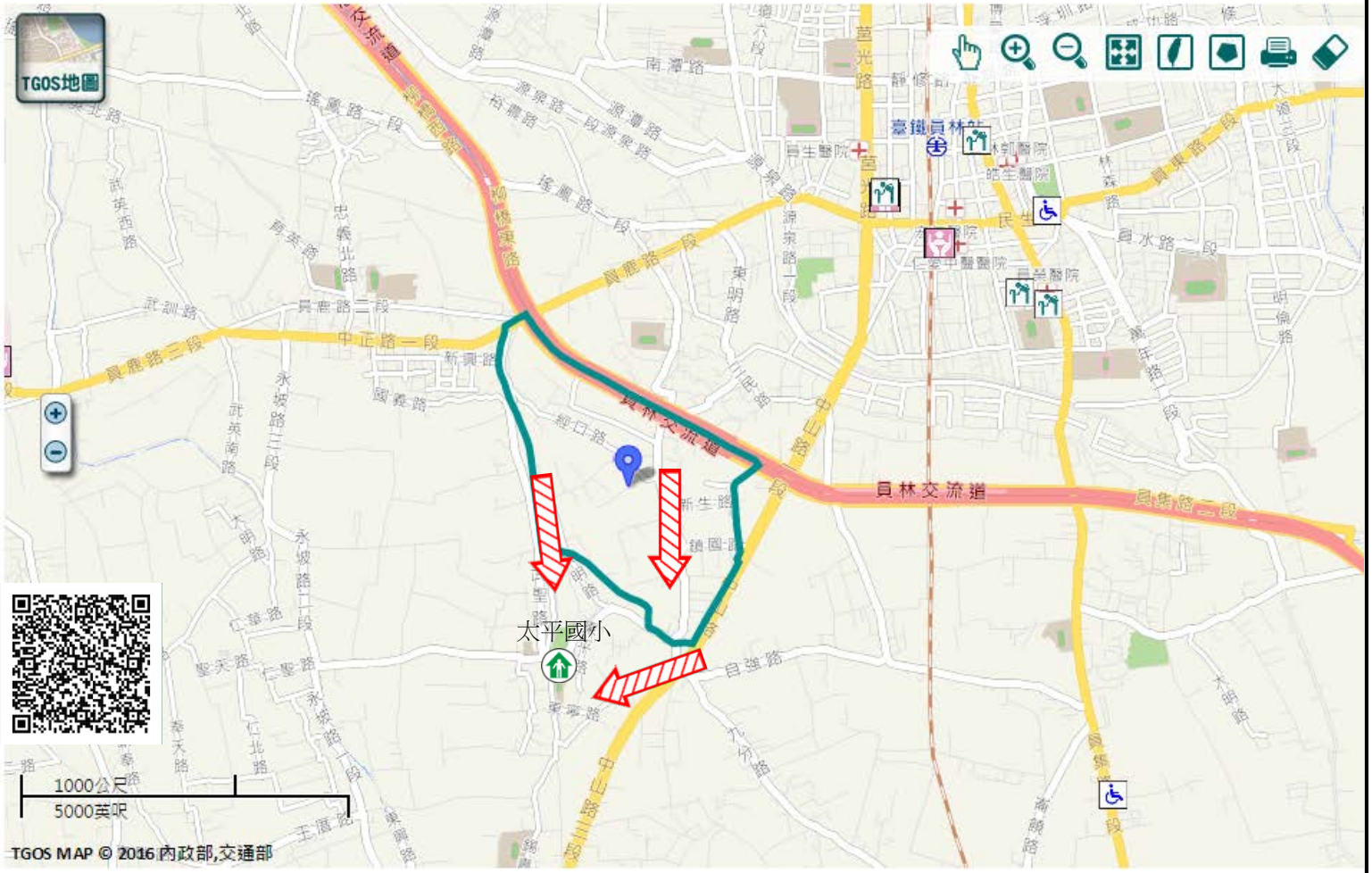

圖例	道路	標示		
	106 縣道	建議疏散避難方向	避難收容處所	老人福利
	行政區域界線	適用地震災害	護理之家	兒少福利
	村（里）界線	身心障礙福	圖資來源：NCDR災害潛勢地圖網站(105年)	

埔心鄉公所111年9月製作

彰化縣埔心鄉大華村水災簡易疏散避難圖

防災資訊

村(里)基本資料

- 總人口數：751人

災害通報單位

***彰化縣災害應變中心**
電話：04-7512148
***埔心鄉災害應變中心**
電話：04-8296249
***埔心分駐所**
電話：04-8291545
***埔心消防分隊**
電話：04-8294704

緊急聯絡人

***村長：吳炫煥**
電話：04-8293656
0936-317838

防災資料網站

***內政部消防署**
http://www.nfa.gov.tw
***彰化縣政府消防局**
http://www.chfd.gov.tw
***彰化縣埔心鄉公所**
http://www.puxin.gov.tw/default.php/

避難原則

就地避難或垂直避難;低窪地區前往避難處所

避難收容處所

彰化縣埔心國中-愛智樓
地址：彰化縣埔心鄉義民村忠義北路 51 號
電話：04-8291129

埔心鄉公所111年9月製作

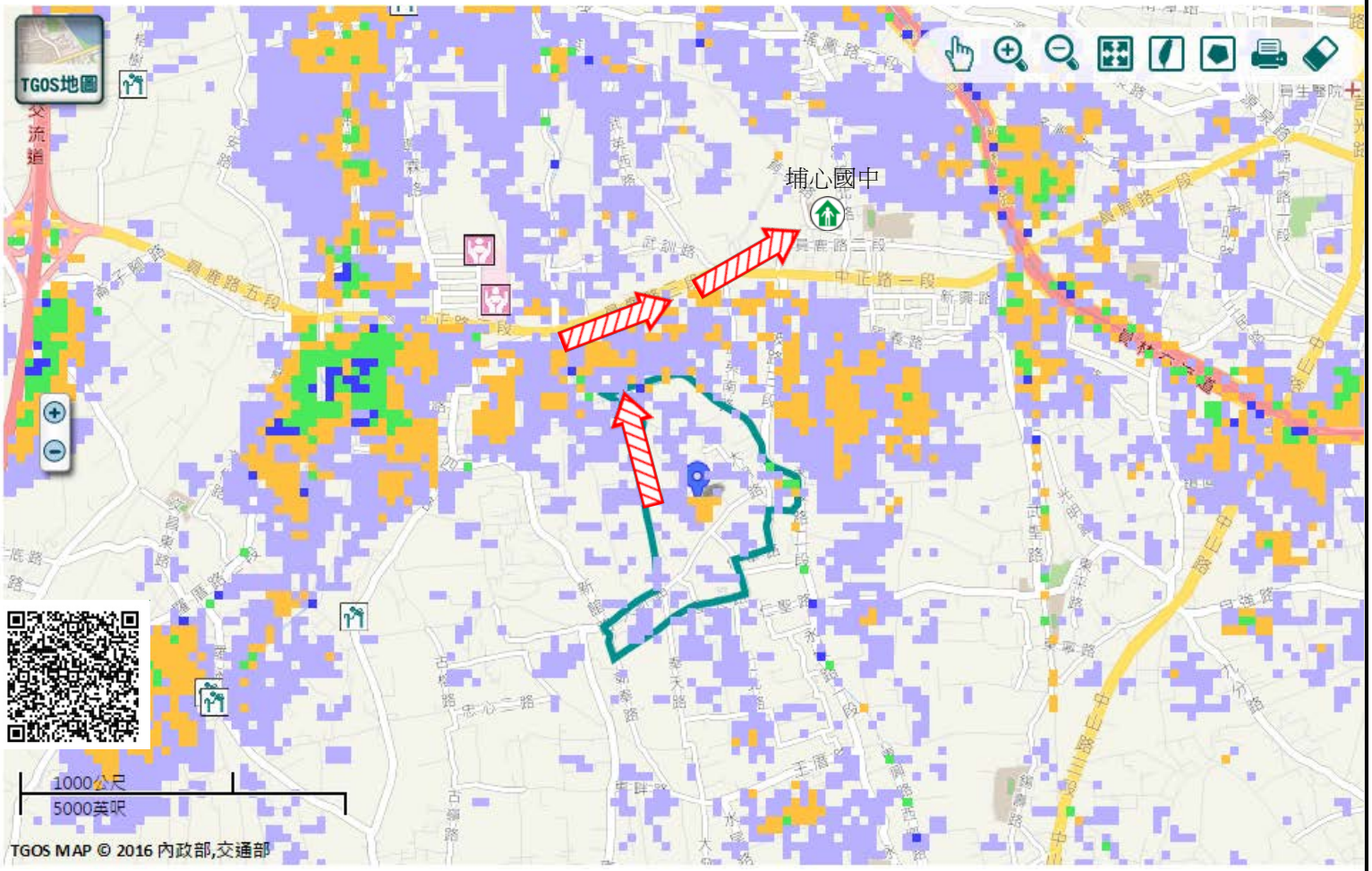

圖例	道路	標示			350mm / 24hr
	106 縣道	建議疏散避難方向	避難收容處所	老人福利	0.5 ~ 1.0 m
	行政區域界線	適用水災災害	護理之家	兒少福利	1.0 ~ 2.0 m
	村（里）界線	身心障礙福	圖資來源：NCDR災害潛勢地圖網站(105年)		2.0 ~ 3.0 m
					> 3.0 m

彰化縣埔心鄉大華村地震簡易疏散避難圖

防災資訊

村(里)基本資料

- 總人口數：751人

災害通報單位

***彰化縣災害應變中心**
電話：04-7512148
***埔心鄉災害應變中心**
電話：04-8296249
***埔心分駐所**
電話：04-8291545
***埔心消防分隊**
電話：04-8294704

緊急聯絡人

***村長：吳炫煥**
電話：04-8293656
0936-317838

防災資料網站

***內政部消防署**
http://www.nfa.gov.tw
***彰化縣政府消防局**
http://www.chfd.gov.tw
***彰化縣埔心鄉公所**
http://www.puxin.gov.tw/default.php//

避難原則

前往開放空間或公園避難

避難收容處所

彰化縣舊館國小-操場
地址：彰化縣埔心鄉舊館村員鹿路四段201號
電話：04-8292025

埔心鄉公所111年9月製作

圖例	道路	標示		
	106 縣道	建議疏散避難方向	避難收容處所	老人福利
	行政區域界線	適用地震災害	護理之家	兒少福利
	村（里）界線	身心障礙福	圖資來源：NCDR災害潛勢地圖網站(105年)	

彰化縣埔心鄉仁里村水災簡易疏散避難圖

防災資訊

村(里)基本資料

- 總人口數：1461人

災害通報單位

***彰化縣災害應變中心**
電話：04-7512148
***埔心鄉災害應變中心**
電話：04-8296249
***埔心分駐所**
電話：04-8291545
***埔心消防分隊**
電話：04-8294704

緊急聯絡人

***村長：蔡順發**
電話：04-8283866
0972-690899

防災資料網站

***內政部消防署**
http://www.nfa.gov.tw
***彰化縣政府消防局**
http://www.chfd.gov.tw
***彰化縣埔心鄉公所**
http://www.puxin.gov.tw/default.php/

避難原則

就地避難或垂直避難;低窪地區前往避難處所

避難收容處所

彰化縣太平國小活動中心
地址：彰化縣埔心鄉太平村太平路289號
電話：04-8226049

埔心鄉公所111年9月製作

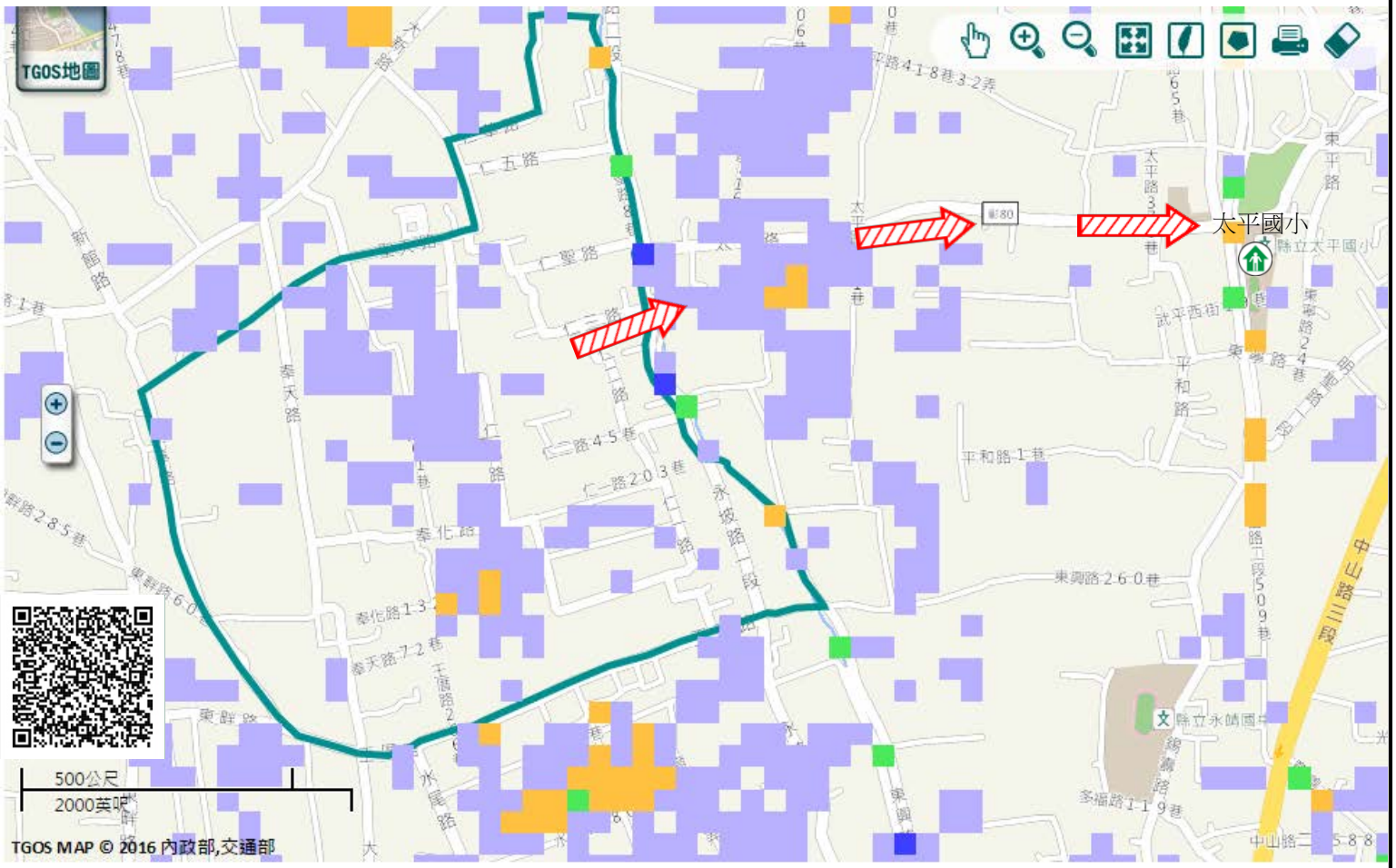

圖例	道路	標示			350mm / 24hr
	106 縣道	建議疏散避難方向	避難收容處所	老人福利	0.5 ~ 1.0 m
	行政區域界線	適用水災災害	護理之家	兒少福利	1.0 ~ 2.0 m
	村（里）界線	身心障礙福	圖資來源：NCDR災害潛勢地圖網站(105年)		2.0 ~ 3.0 m
					> 3.0 m

彰化縣埔心鄉仁里村地震簡易疏散避難圖

防災資訊

村(里)基本資料

- 總人口數：1461人

災害通報單位

***彰化縣災害應變中心**
電話：04-7512148
***埔心鄉災害應變中心**
電話：04-8296249
***埔心分駐所**
電話：04-8291545
***埔心消防分隊**
電話：04-8294704

緊急聯絡人

***村長：蔡順發**
電話：04-8283866
0972-690899

防災資料網站

***內政部消防署**
http://www.nfa.gov.tw
***彰化縣政府消防局**
http://www.chfd.gov.tw
***彰化縣埔心鄉公所**
http://www.puxin.gov.tw/default.php//

避難原則

前往開放空間或公園避難

避難收容處所

彰化縣太平國小前庭廣場
地址：彰化縣埔心鄉太平村太平路289號
電話：04-8226049

埔心鄉公所111年9月製作

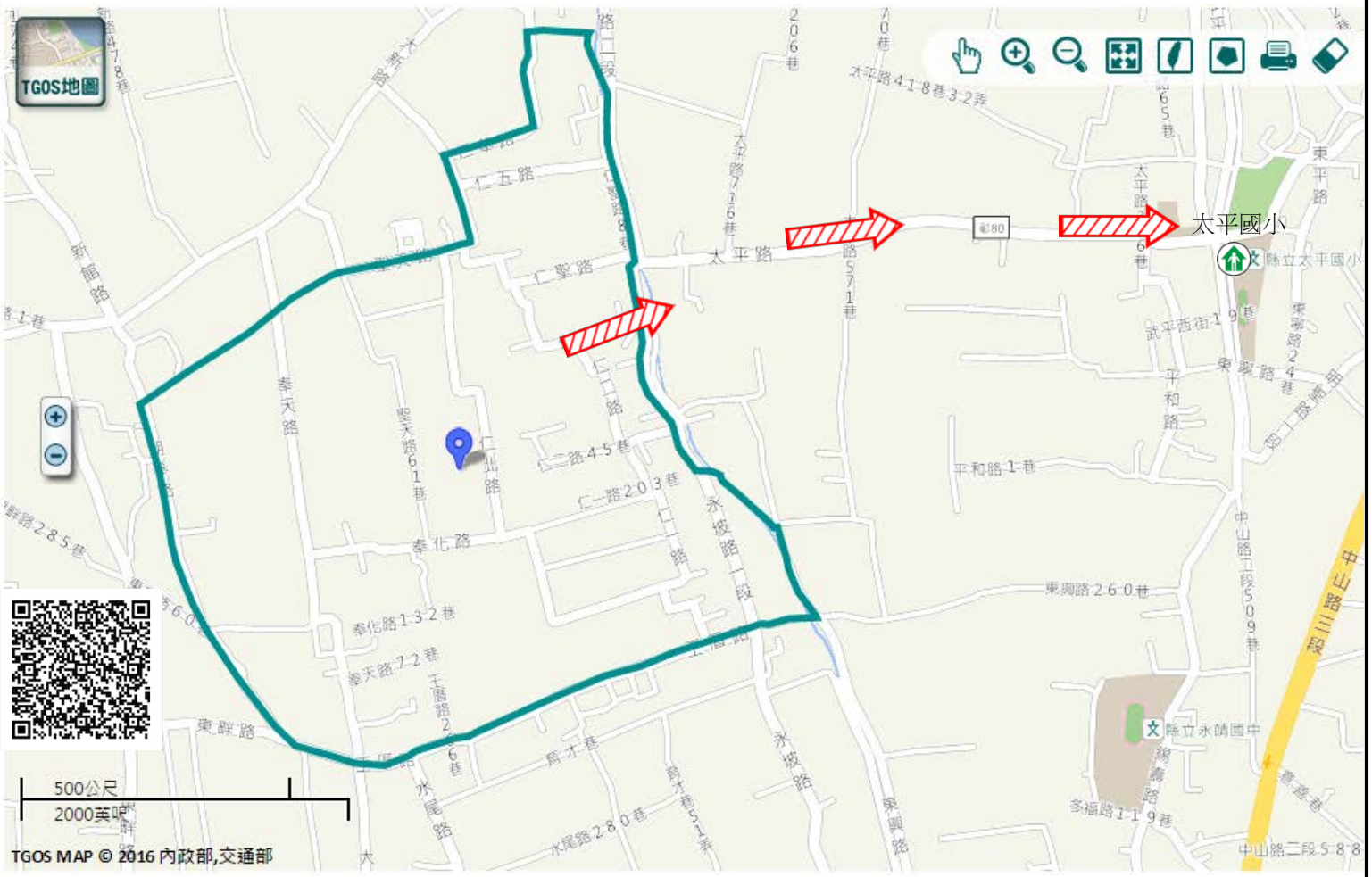

圖例	道路	標示		
	106 縣道	建議疏散避難方向	避難收容處所	老人福利
	行政區域界線	適用地震災害	護理之家	兒少福利
	村（里）界線	身心障礙福	圖資來源：NCDR災害潛勢地圖網站(105年)	

彰化縣埔心鄉舊館村水災簡易疏散避難圖

防災資訊

村(里)基本資料

- 總人口數：1813人

災害通報單位

***彰化縣災害應變中心**
電話：04-7512148
***埔心鄉災害應變中心**
電話：04-8296249
***舊館派出所**
電話：04-8292854
***埔心消防分隊**
電話：04-8294704

緊急聯絡人

***村長：楊羿蔟**
電話：04-8292243
0936-573559

防災資料網站

***內政部消防署**
http://www.nfa.gov.tw
***彰化縣政府消防局**
http://www.chfd.gov.tw
***彰化縣埔心鄉公所**
http://www.puxin.gov.tw/default.php/

避難原則

就地避難或垂直避難;低窪地區前往避難處所

避難收容處所

彰化縣埔心國中-愛智樓
地址：彰化縣埔心鄉義民村忠義北路 51 號
電話：04-8291129

埔心鄉公所111年9月製作

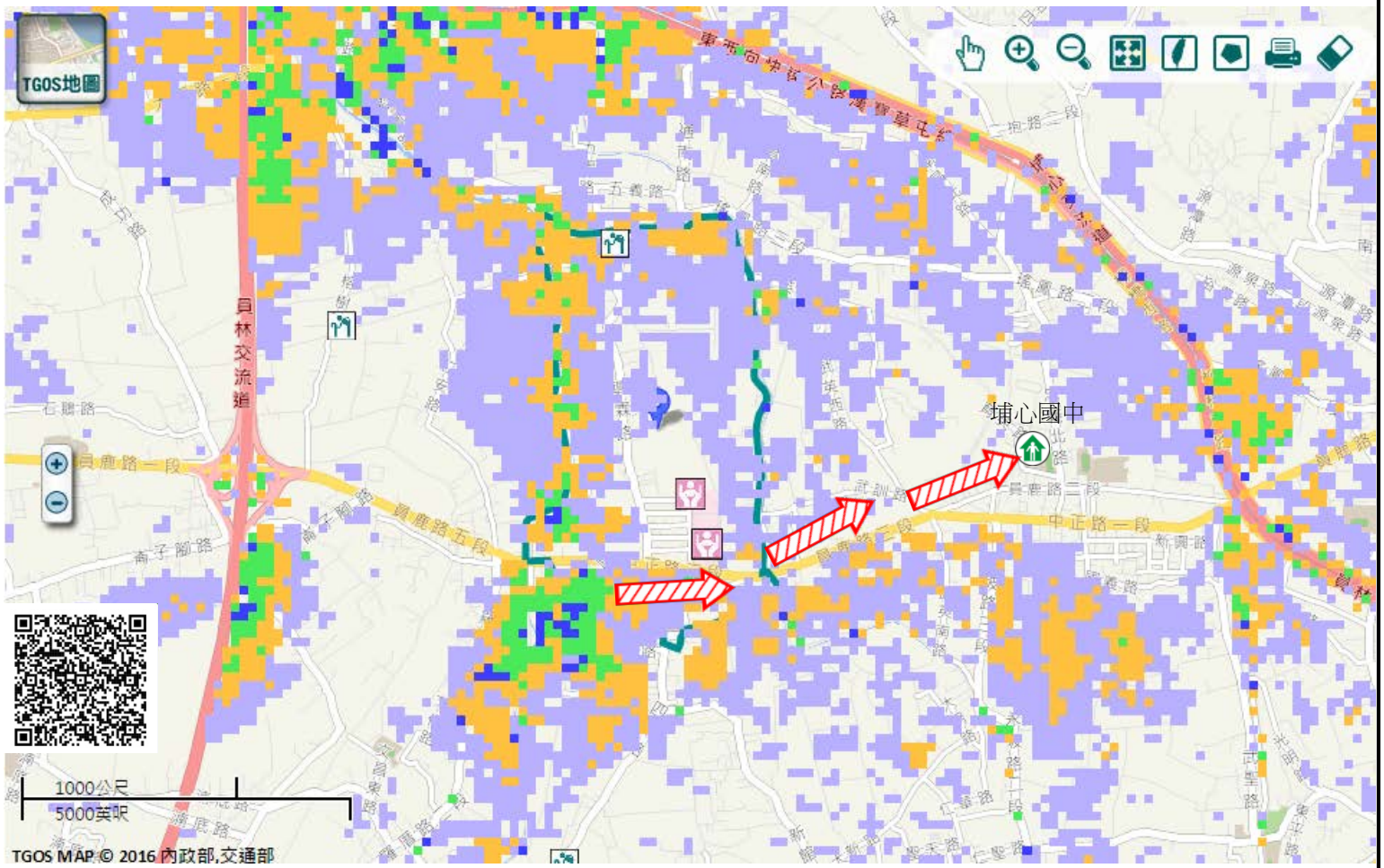

圖例	道路	標示			350mm / 24hr
	106 縣道	建議疏散避難方向	避難收容處所	老人福利	0.5 ~ 1.0 m
	行政區域界線	適用水災災害	護理之家	兒少福利	1.0 ~ 2.0 m
	村（里）界線	身心障礙福	圖資來源：NCDR災害潛勢地圖網站(105年)		2.0 ~ 3.0 m
					> 3.0 m

彰化縣埔心鄉舊館村地震簡易疏散避難圖

防災資訊

村(里)基本資料

- 總人口數：1813人

災害通報單位

***彰化縣災害應變中心**
電話：04-7512148
***埔心鄉災害應變中心**
電話：04-8296249
***舊館派出所**
電話：04-8292854
***埔心消防分隊**
電話：04-8294704

緊急聯絡人

***村長：楊羿蔟**
電話：04-8292243
0936-573559

防災資料網站

***內政部消防署**
http://www.nfa.gov.tw
***彰化縣政府消防局**
http://www.chfd.gov.tw
***彰化縣埔心鄉公所**
http://www.puxin.gov.tw/default.php//

避難原則

前往開放空間或公園避難

避難收容處所

彰化縣舊館國小-操場 震
地址：彰化縣埔心鄉舊館村員鹿路4段201號
電話：04-8292025

埔心鄉公所111年9月製作

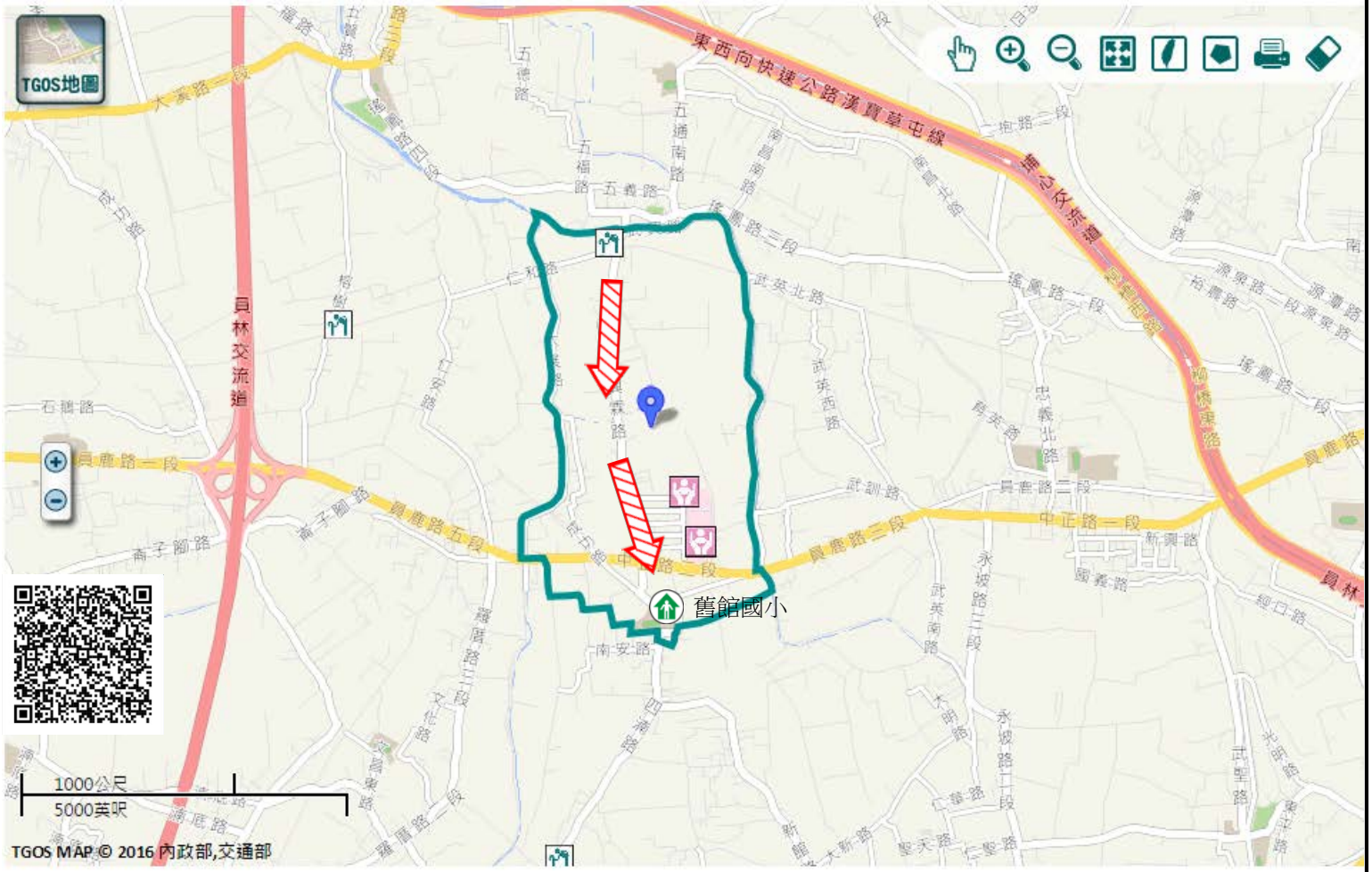

圖例	道路	標示		
	106 縣道	建議疏散避難方向	避難收容處所	老人福利
	行政區域界線	適用地震災害	護理之家	兒少福利
	村（里）界線	身心障礙福	圖資來源：NCDR災害潛勢地圖網站(105年)	

彰化縣埔心鄉南館村水災簡易疏散避難圖

防災資訊

村(里)基本資料

- 總人口數：1246人

災害通報單位

***彰化縣災害應變中心**
電話：04-7512148
***埔心鄉災害應變中心**
電話：04-8296249
***舊館派出所**
電話：04-8292854
***埔心消防分隊**
電話：04-8294704

緊急聯絡人

***村長：邱環宇**
電話：04-8297688
0937-288629

防災資料網站

***內政部消防署**
http://www.nfa.gov.tw
***彰化縣政府消防局**
http://www.chfd.gov.tw
***彰化縣埔心鄉公所**
http://www.puxin.gov.tw/default.php/

避難原則

就地避難或垂直避難;低窪地區前往避難處所

避難收容處所

彰化縣埔心國中-愛智樓
地址：彰化縣埔心鄉義民村忠義北路 51 號
電話：04-8291129

埔心鄉公所111年9月製作

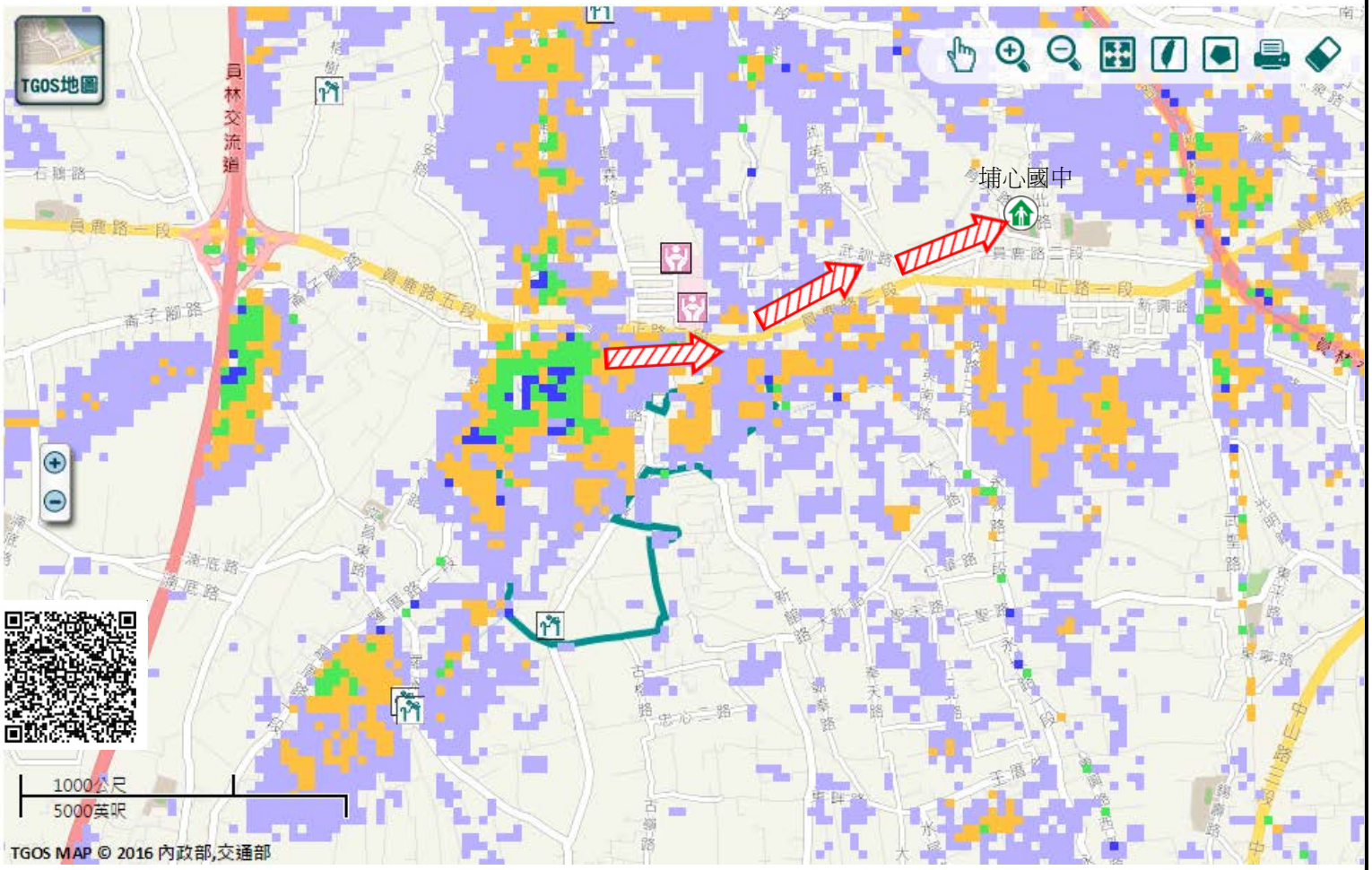

圖例	道路	標示			350mm / 24hr
	106 縣道	建議疏散避難方向	避難收容處所	老人福利	0.5 ~ 1.0 m
	行政區域界線	適用水災災害	護理之家	兒少福利	1.0 ~ 2.0 m
	村（里）界線	身心障礙福	圖資來源：NCDR災害潛勢地圖網站(105年)		2.0 ~ 3.0 m
					> 3.0 m

彰化縣埔心鄉南館村地震簡易疏散避難圖

防災資訊

村(里)基本資料

- 總人口數：1246人

災害通報單位

***彰化縣災害應變中心**
電話：04-7512148
***埔心鄉災害應變中心**
電話：04-8296249
***舊館派出所**
電話：04-8292854
***埔心消防分隊**
電話：04-8294704

緊急聯絡人

***村長：邱環字**
電話：04-8297688
0937-288629

防災資料網站

***內政部消防署**
http://www.nfa.gov.tw
***彰化縣政府消防局**
http://www.chfd.gov.tw
***彰化縣埔心鄉公所**
http://www.puxin.gov.tw/default.php//

避難原則

前往開放空間或公園避難

避難收容處所

彰化縣舊館國小-操場
地址：彰化縣埔心鄉舊館村員鹿路4段201號
電話：04-8292025

埔心鄉公所111年9月製作

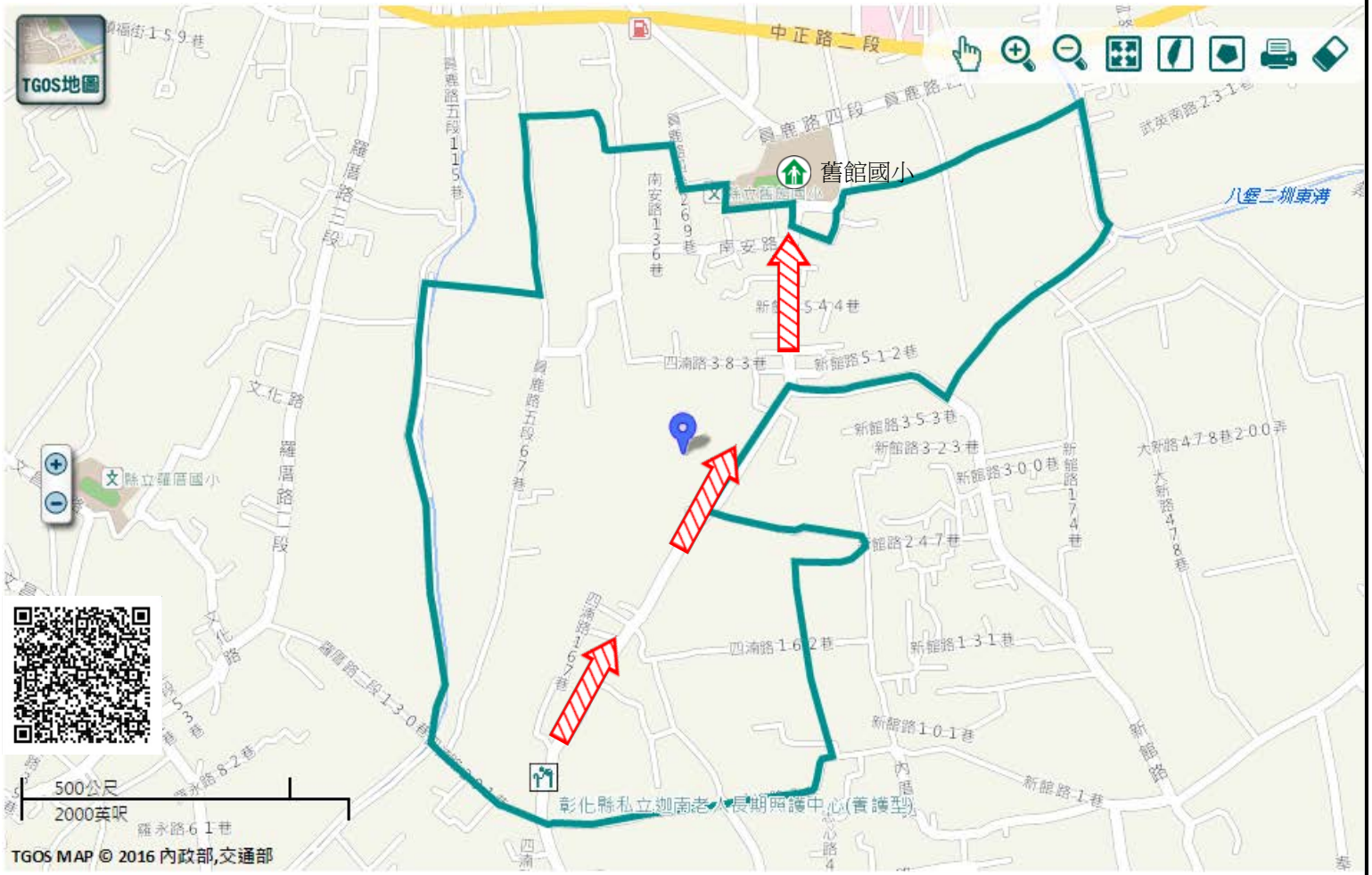

圖例	道路	標示		
	106 縣道	建議疏散避難方向	避難收容處所	老人福利
	行政區域界線	適用地震災害	護理之家	兒少福利
	村（里）界線	身心障礙福	圖資來源：NCDR災害潛勢地圖網站(105年)	

彰化縣埔心鄉新館村水災簡易疏散避難圖

防災資訊

村(里)基本資料

- 總人口數：1133人

災害通報單位

***彰化縣災害應變中心**
電話：04-7512148
***埔心鄉災害應變中心**
電話：04-8296249
***舊館派出所**
電話：04-8292854
***埔心消防分隊**
電話：04-8294704

緊急聯絡人

***村長：羅結**
電話：04-8292209
0935-051366

防災資料網站

***內政部消防署**
http://www.nfa.gov.tw
***彰化縣政府消防局**
http://www.chfd.gov.tw
***彰化縣埔心鄉公所**
http://www.puxin.gov.tw/default.php/

避難原則

就地避難或垂直避難;低窪地區前往避難處所

避難收容處所

彰化縣埔心國中-愛智樓
地址：彰化縣埔心鄉義民村忠義北路 51 號
電話：04-8291129

埔心鄉公所111年9月製作

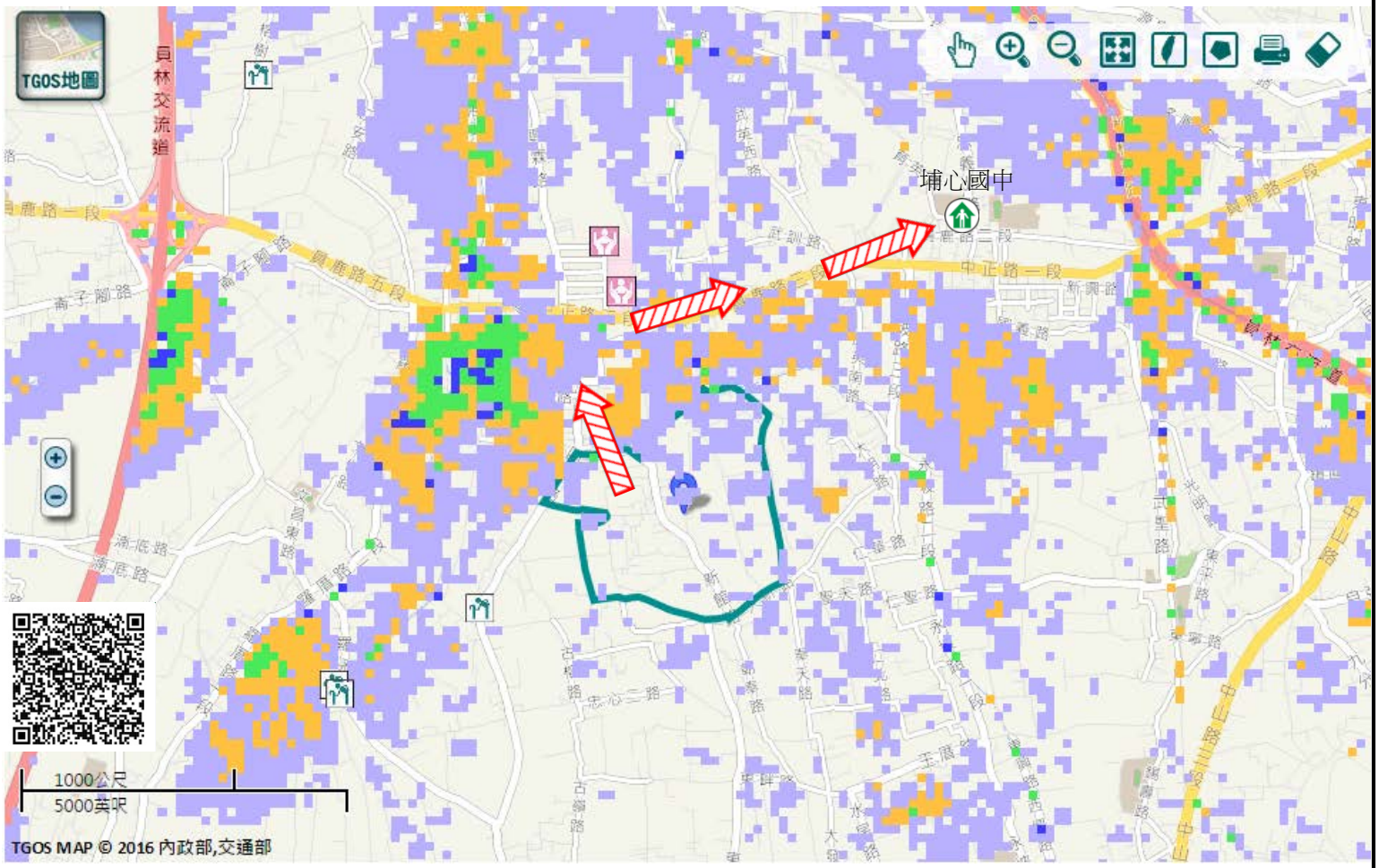

圖例	道路	標示			350mm / 24hr
	106 縣道	建議疏散避難方向	避難收容處所	老人福利	0.5 ~ 1.0 m
	行政區域界線	適用水災災害	護理之家	兒少福利	1.0 ~ 2.0 m
	村（里）界線	身心障礙福	圖資來源：NCDR災害潛勢地圖網站(105年)		2.0 ~ 3.0 m
					> 3.0 m

彰化縣埔心鄉新館村地震簡易疏散避難圖

防災資訊

村(里)基本資料

- 總人口數：1133人

災害通報單位

***彰化縣災害應變中心**
電話：04-7512148
***埔心鄉災害應變中心**
電話：04-8296249
***舊館派出所**
電話：04-8292854
***埔心消防分隊**
電話：04-8294704

緊急聯絡人

***村長：羅結**
電話：04-8292209
0935-051366

防災資料網站

***內政部消防署**
http://www.nfa.gov.tw
***彰化縣政府消防局**
http://www.chfd.gov.tw
***彰化縣埔心鄉公所**
http://www.puxin.gov.tw/default.php//

避難原則

前往開放空間或公園避難

避難收容處所

彰化縣舊館國小-操場
地址：彰化縣埔心鄉舊館村員鹿路4段201號
電話：04-8292025

埔心鄉公所111年9月製作

圖例	道路	標示		
	106 縣道	建議疏散避難方向	避難收容處所	老人福利
	行政區域界線	適用地震災害	護理之家	兒少福利
	村（里）界線	身心障礙福	圖資來源：NCDR災害潛勢地圖網站(105年)	

彰化縣埔心鄉羅厝村水災簡易疏散避難圖

防災資訊

村(里)基本資料

- 總人口數：1514人

災害通報單位

***彰化縣災害應變中心**
電話：04-7512148
***埔心鄉災害應變中心**
電話：04-8296249
***舊館派出所**
電話：04-8292854
***埔心消防分隊**
電話：04-8294704

緊急聯絡人

***村長：劉振翔**
電話：04-8298999
0937-592426

防災資料網站

***內政部消防署**
http://www.nfa.gov.tw
***彰化縣政府消防局**
http://www.chfd.gov.tw
***彰化縣埔心鄉公所**
http://www.puxin.gov.tw/default.php/

避難原則

就地避難或垂直避難;低窪地區前往避難處所

避難收容處所

水

彰化縣羅厝國小教學大樓
地址：彰化縣埔心鄉羅厝村文昌東路100號
電話：04-8292861

埔心鄉公所111年9月製作

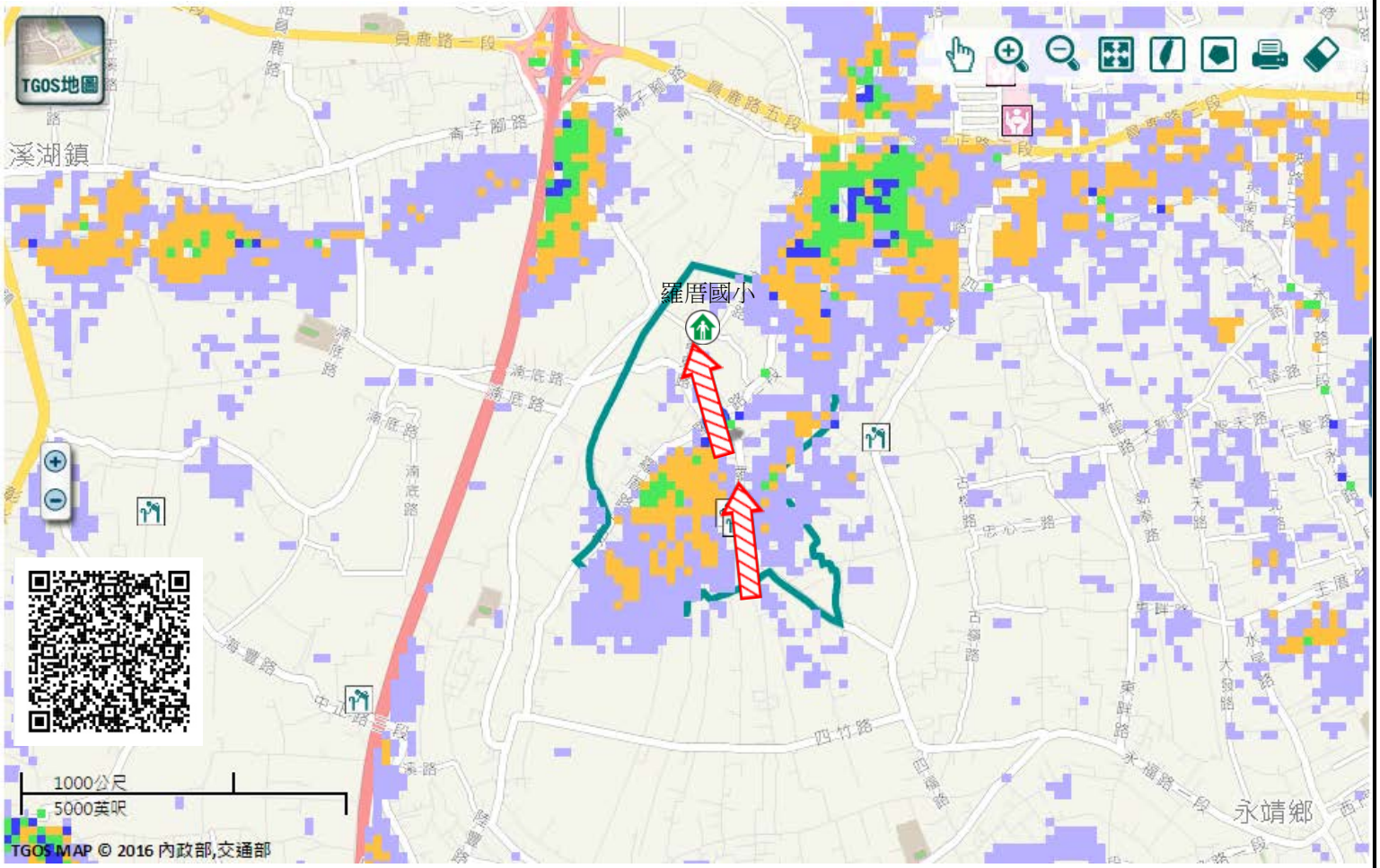

圖例	道路	標示			350mm / 24hr
	106 縣道	建議疏散避難方向	避難收容處所	老人福利	0.5 ~ 1.0 m
	行政區域界線	適用水災災害	護理之家	兒少福利	1.0 ~ 2.0 m
	村（里）界線	身心障礙福	圖資來源：NCDR災害潛勢地圖網站(105年)		2.0 ~ 3.0 m
					> 3.0 m

彰化縣埔心鄉羅厝村地震簡易疏散避難圖

防災資訊

村(里)基本資料

- 總人口數：1514人

災害通報單位

***彰化縣災害應變中心**
電話：04-7512148
***埔心鄉災害應變中心**
電話：04-8296249
***舊館派出所**
電話：04-8292854
***埔心消防分隊**
電話：04-8294704

緊急聯絡人

***村長：劉振翔**
電話：04-8298999
0937-592426

防災資料網站

***內政部消防署**
http://www.nfa.gov.tw
***彰化縣政府消防局**
http://www.chfd.gov.tw
***彰化縣埔心鄉公所**
http://www.puxin.gov.tw/default.php//

避難原則

前往開放空間或公園避難

避難收容處所

彰化縣羅厝國小-操場
地址：彰化縣埔心鄉羅厝村文昌東路100號
電話：04-8292861

埔心鄉公所111年9月製作

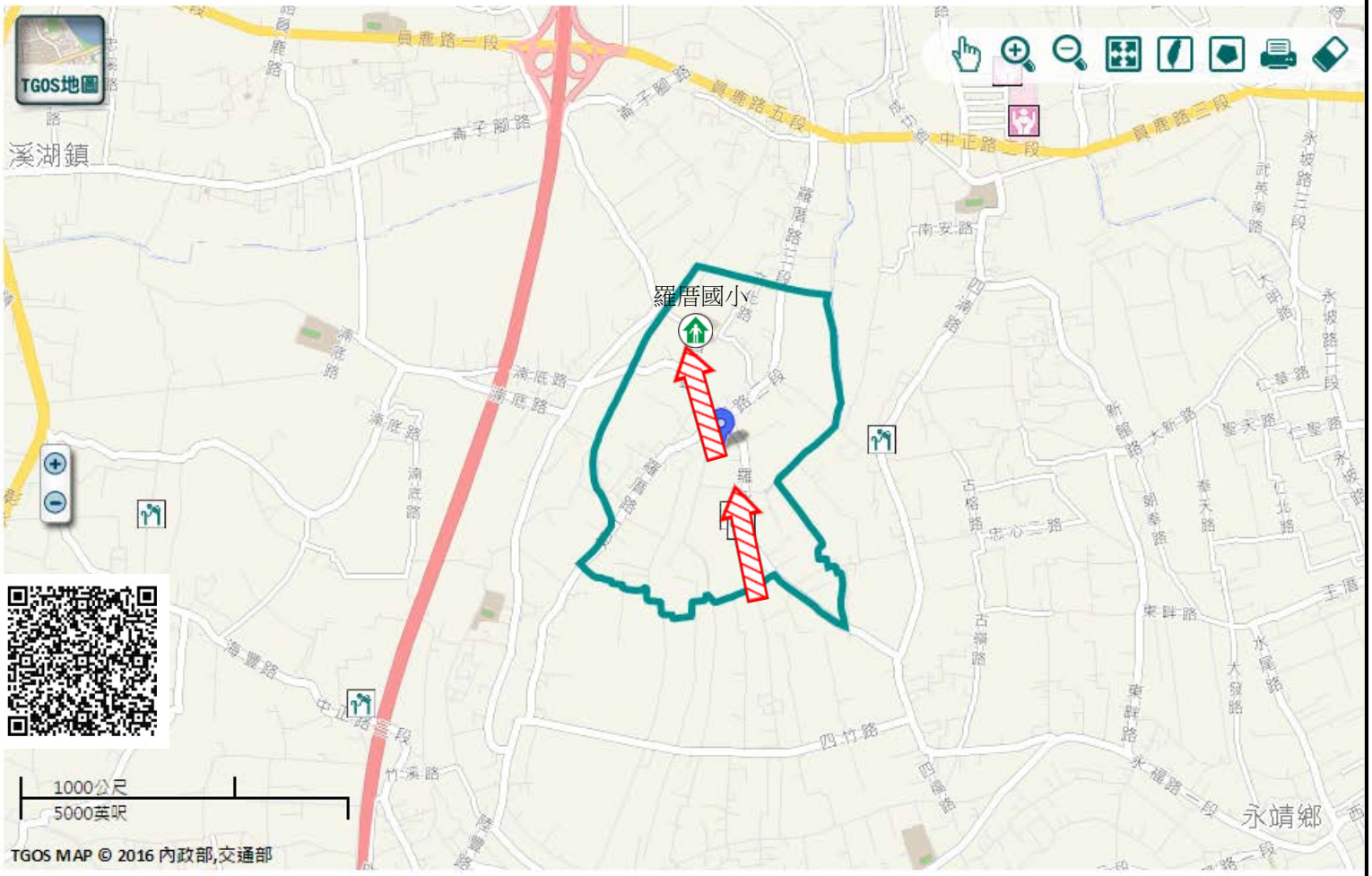

圖例

道路		標示			
106	縣道		建議疏散避難方向	避難收容處所	老人福利
行政區域界線		震	適用地震災害	護理之家	兒少福利
	村（里）界線		身心障礙福	圖資來源：NCDR災害潛勢地圖網站(105年)	

彰化縣埔心鄉芎蕉村水災簡易疏散避難圖

防災資訊

村(里)基本資料

- 總人口數：2118人

災害通報單位

***彰化縣災害應變中心**
電話：04-7512148
***埔心鄉災害應變中心**
電話：04-8296249
***舊館派出所**
電話：04-8292854
***埔心消防分隊**
電話：04-8294704

緊急聯絡人

***村長：許森林**
電話：04-8292027
0939-292027-

防災資料網站

***內政部消防署**
http://www.nfa.gov.tw
***彰化縣政府消防局**
http://www.chfd.gov.tw
***彰化縣埔心鄉公所**
http://www.puxin.gov.tw/default.php/

避難原則

就地避難或垂直避難;低窪地區前往避難處所

避難收容處所

水

彰化縣羅厝國小教學大樓
地址：彰化縣埔心鄉羅厝村文昌東路100號
電話：04-8292861

埔心鄉公所111年9月製作

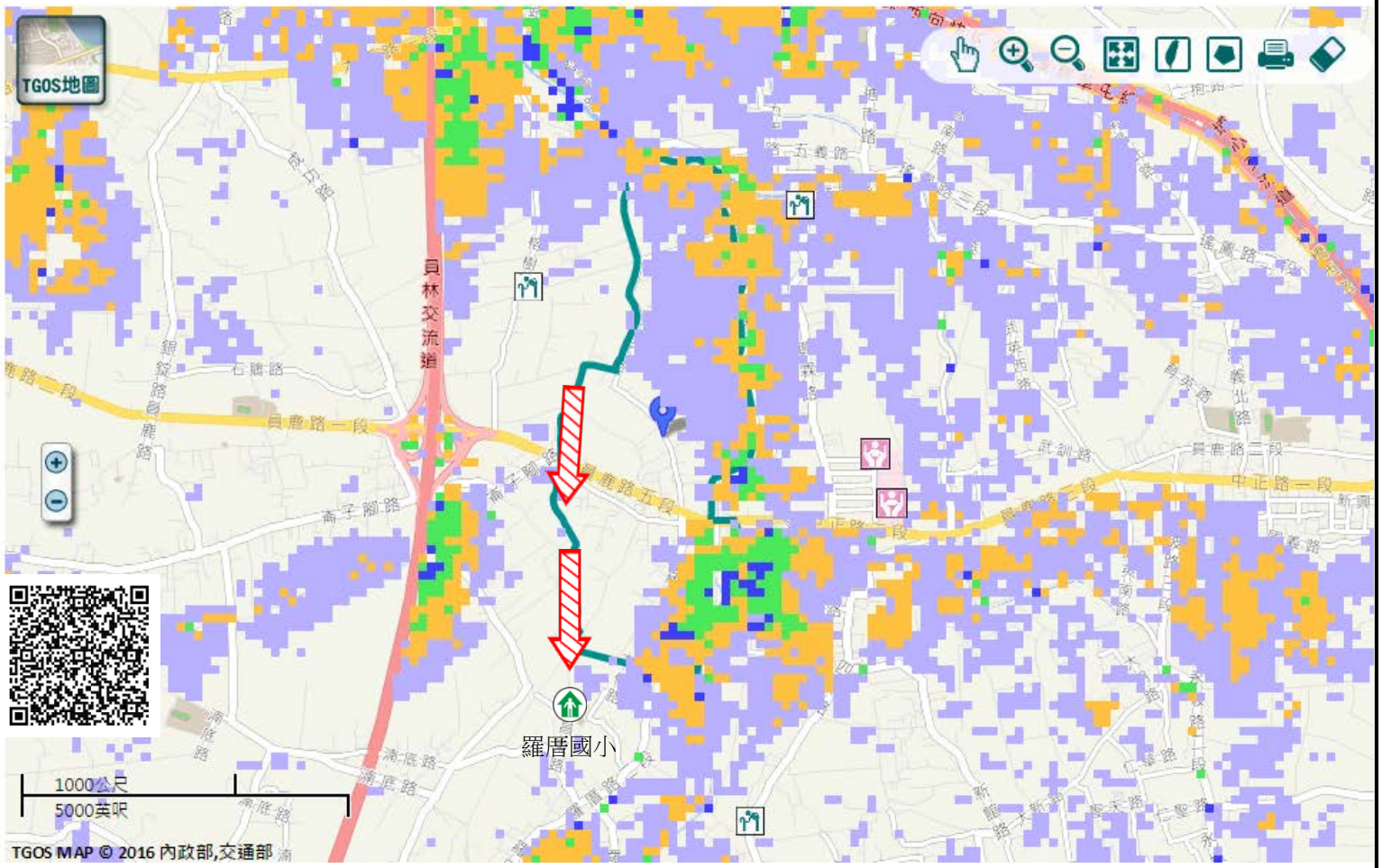

圖例

道路		標示				350mm / 24hr
106	縣道		建議疏散避難方向	避難收容處所	老人福利	0.5 ~ 1.0 m
行政區域界線		水	適用水災災害	護理之家	兒少福利	1.0 ~ 2.0 m
	村（里）界線		身心障礙福	圖資來源：NCDR災害潛勢地圖網站(105年)		2.0 ~ 3.0 m
						> 3.0 m

編號1000715-016 彰化縣埔心鄉芎蕉村地震簡易疏散避難圖

防災資訊

村(里)基本資料

- 總人口數：2118人

災害通報單位

***彰化縣災害應變中心**
電話：04-7512148
***埔心鄉災害應變中心**
電話：04-8296249
***舊館派出所**
電話：04-8292854
***埔心消防分隊**
電話：04-8294704

緊急聯絡人

***村長：許森林**
電話：04-8292027
0939-292027

防災資料網站

***內政部消防署**
http://www.nfa.gov.tw
***彰化縣政府消防局**
http://www.chfd.gov.tw
***彰化縣埔心鄉公所**
http://www.puxin.gov.tw/default.php//

避難原則

前往開放空間或公園避難

避難收容處所

彰化縣舊館國小-操場 震
地址：彰化縣埔心鄉舊館村員鹿路4段201號
電話：04-8292025

埔心鄉公所111年9月製作

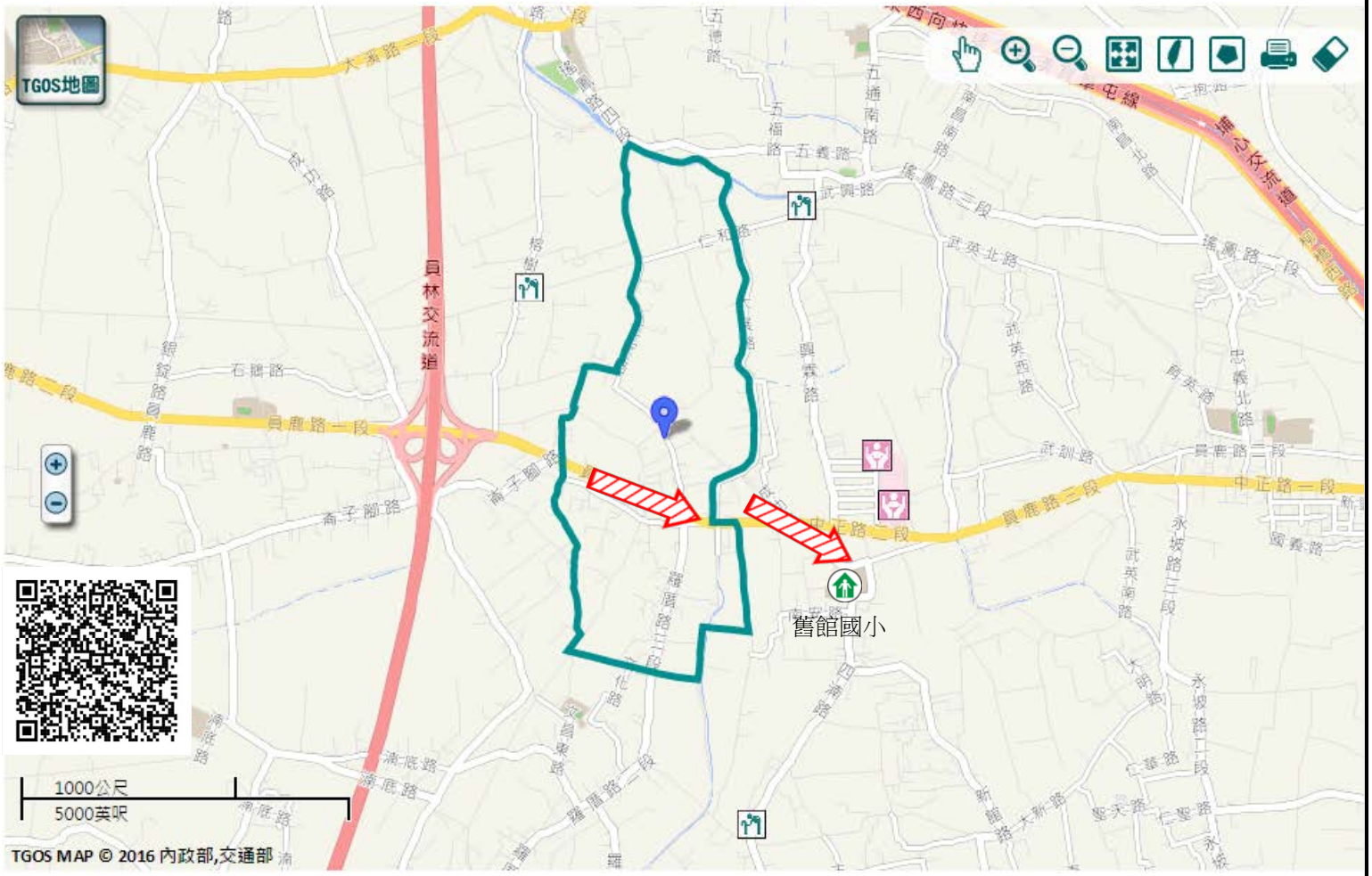

圖例	道路	標示		
	106 縣道	建議疏散避難方向	避難收容處所	老人福利
	行政區域界線	適用地震災害	護理之家	兒少福利
	村（里）界線	身心障礙福	圖資來源：NCDR災害潛勢地圖網站(105年)	

彰化縣埔心鄉二重村水災簡易疏散避難圖

防災資訊

村(里)基本資料

- 總人口數：1678人

災害通報單位

***彰化縣災害應變中心**
電話：04-7512148
***埔心鄉災害應變中心**
電話：04-8296249
***舊館派出所**
電話：04-8292854
***埔心消防分隊**
電話：04-8294704

緊急聯絡人

***村長：黃介修**
電話：04-8291687
0958-291687

防災資料網站

***內政部消防署**
http://www.nfa.gov.tw
***彰化縣政府消防局**
http://www.chfd.gov.tw
***彰化縣埔心鄉公所**
http://www.puxin.gov.tw/default.php/

避難原則

就地避難或垂直避難;低窪地區前往避難處所

避難收容處所

水

彰化縣埔心國中-愛智樓
地址：彰化縣埔心鄉義民村忠義北路 51 號
電話：04-8291129

埔心鄉公所111年9月製作

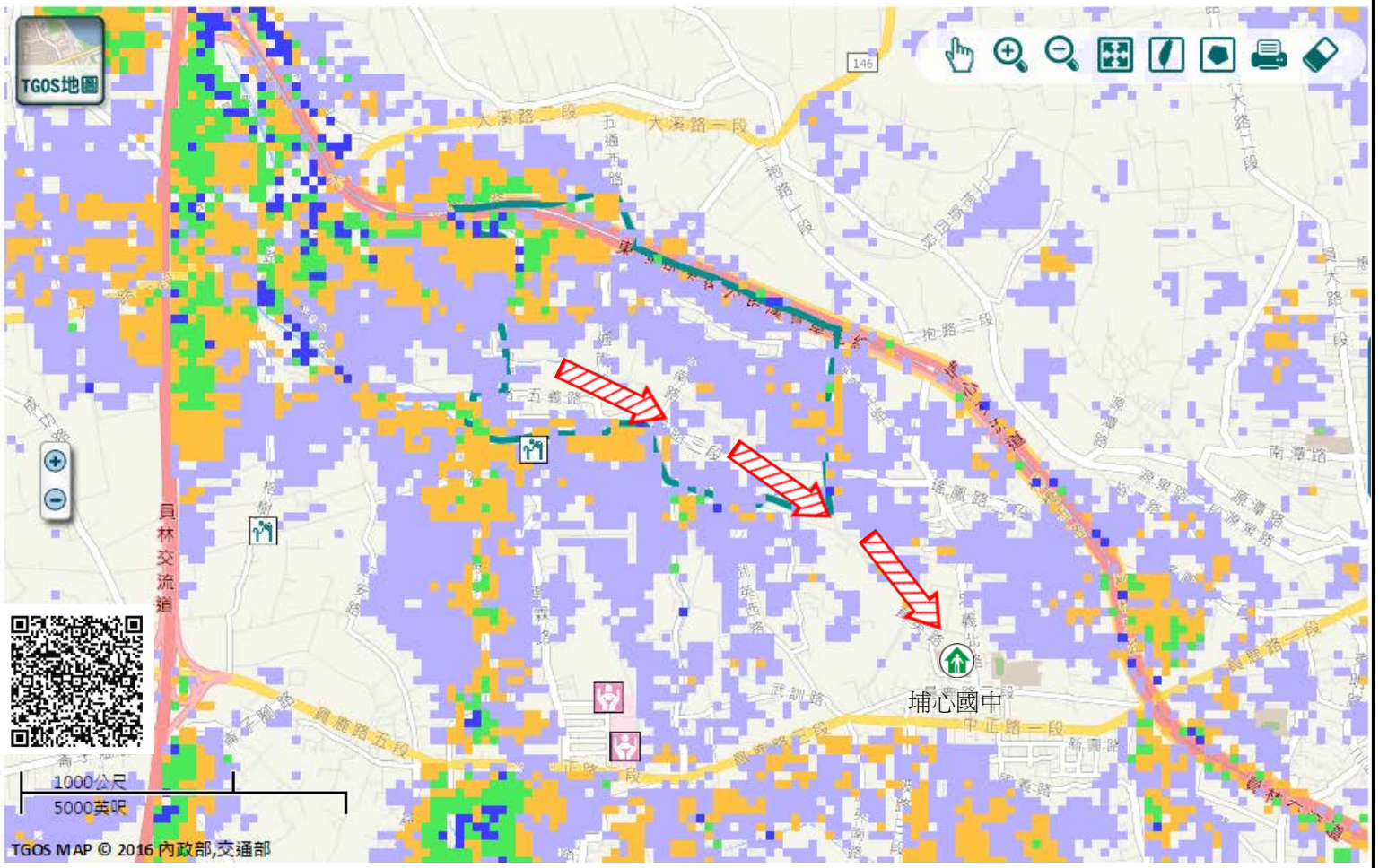

圖例	道路	標示			350mm / 24hr
	106 縣道	建議疏散避難方向	避難收容處所	老人福利	0.5 ~ 1.0 m
	行政區域界線	適用水災災害	護理之家	兒少福利	1.0 ~ 2.0 m
	村（里）界線	身心障礙福	圖資來源：NCDR災害潛勢地圖網站(105年)		2.0 ~ 3.0 m
					> 3.0 m

彰化縣埔心鄉二重村地震簡易疏散避難圖

防災資訊

村(里)基本資料

- 總人口數：1678人

災害通報單位

***彰化縣災害應變中心**
電話：04-7512148
***埔心鄉災害應變中心**
電話：04-8296249
***舊館派出所**
電話：04-8292854
***埔心消防分隊**
電話：04-8294704

緊急聯絡人

***村長：黃介修**
電話：04-8291687
0958-291687

防災資料網站

***內政部消防署**
http://www.nfa.gov.tw
***彰化縣政府消防局**
http://www.chfd.gov.tw
***彰化縣埔心鄉公所**
http://www.puxin.gov.tw/default.php//

避難原則

前往開放空間或公園避難

避難收容處所

彰化縣鳳霞國小-運動場
地址：彰化縣埔心鄉二重村五通南路82號
電話：04-8294072

埔心鄉公所111年9月製作

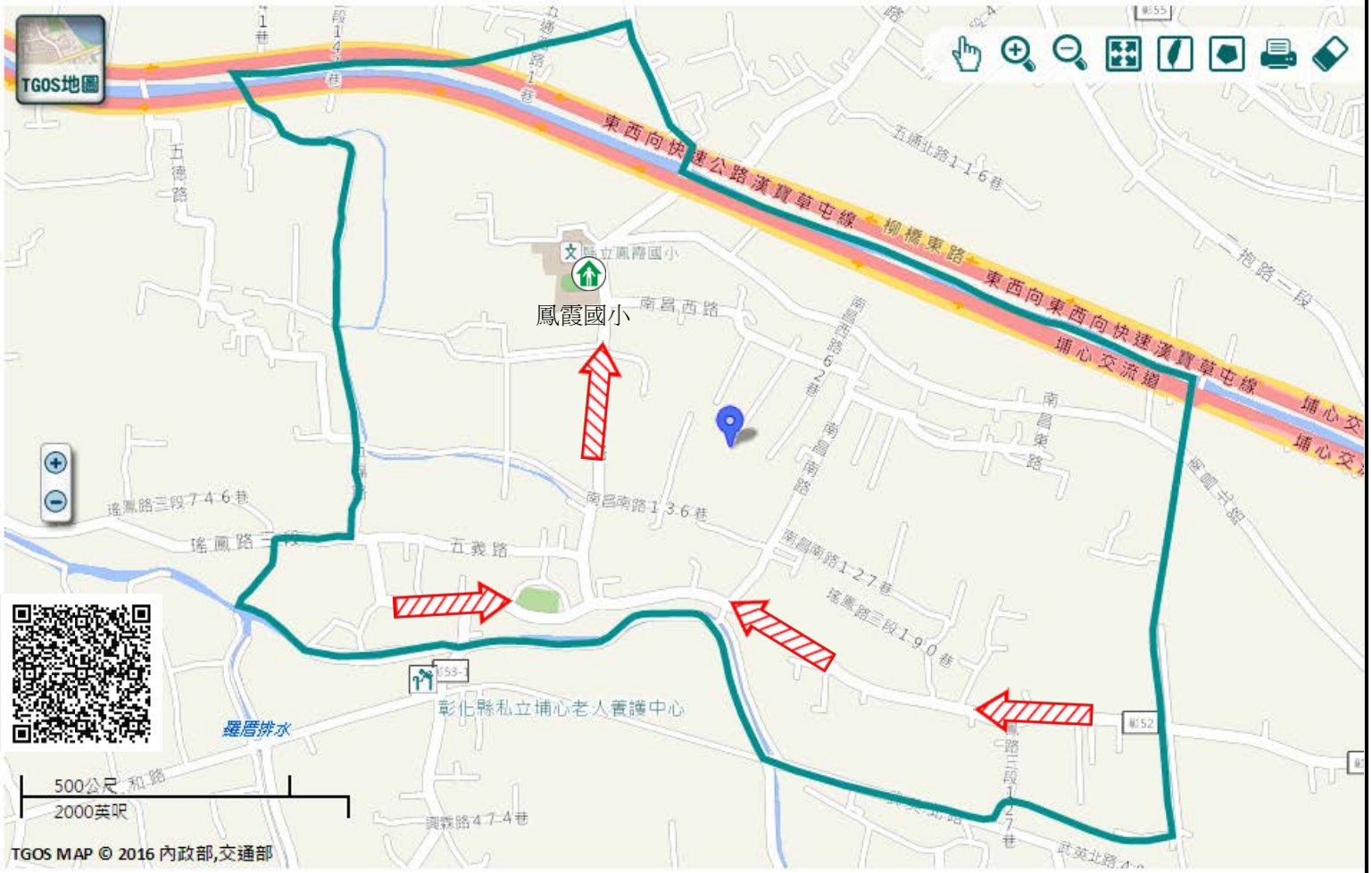

圖例	道路		標示		
	106	縣道	建議疏散避難方向	避難收容處所	老人福利
	行政區域界線		適用地震災害	護理之家	兒少福利
		村（里）界線	身心障礙福	圖資來源：NCDR災害潛勢地圖網站(105年)	

彰化縣埔心鄉梧鳳村水災簡易疏散避難圖

防災資訊

村(里)基本資料

- 總人口數：1012人

災害通報單位

***彰化縣災害應變中心**
電話：04-7512148
***埔心鄉災害應變中心**
電話：04-8296249
***舊館派出所**
電話：04-8292854
***埔心消防分隊**
電話：04-8294704

緊急聯絡人

***村長：黃旭四**
電話：04-8297560
0922-297560

防災資料網站

***內政部消防署**
http://www.nfa.gov.tw
***彰化縣政府消防局**
http://www.chfd.gov.tw
***彰化縣埔心鄉公所**
http://www.puxin.gov.tw/default.php/

避難原則

就地避難或垂直避難;低窪地區前往避難處所

避難收容處所

水

彰化縣埔心國中-愛智樓
地址：彰化縣埔心鄉義民村忠義北路 51 號
電話：04-8291129

埔心鄉公所111年9月製作

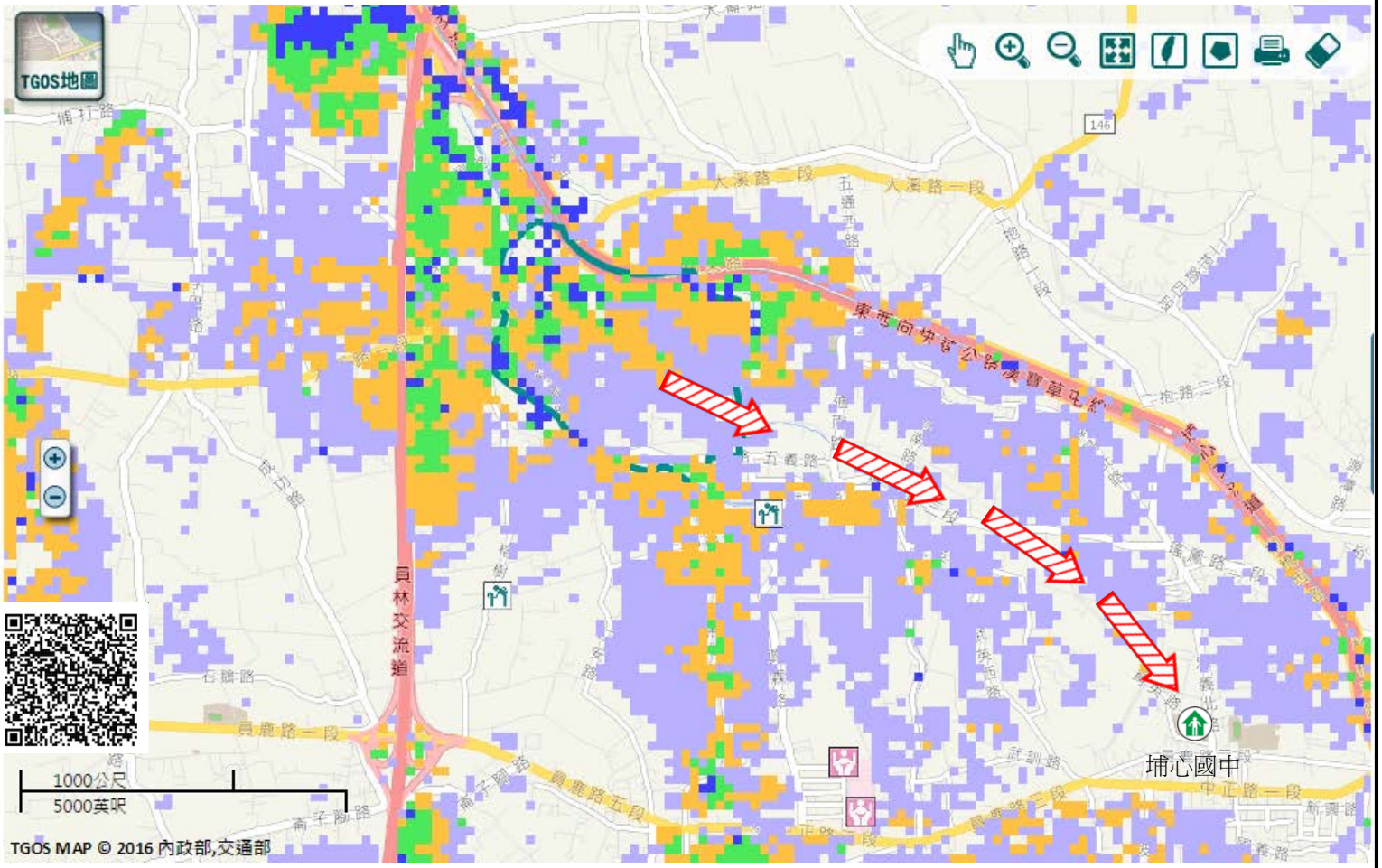

圖例	道路	標示			350mm / 24hr
	106 縣道	建議疏散避難方向	避難收容處所	老人福利	0.5 ~ 1.0 m
	行政區域界線	適用水災災害	護理之家	兒少福利	1.0 ~ 2.0 m
	村（里）界線	身心障礙福	圖資來源：NCDR災害潛勢地圖網站(105年)		2.0 ~ 3.0 m
					> 3.0 m

彰化縣埔心鄉梧鳳村地震簡易疏散避難圖

防災資訊

村(里)基本資料

- 總人口數：1012人

災害通報單位

***彰化縣災害應變中心**
電話：04-7512148
***埔心鄉災害應變中心**
電話：04-8296249
***舊館派出所**
電話：04-8292854
***埔心消防分隊**
電話：04-8294704

緊急聯絡人

***村長：黃旭四**
電話：04-8297560
0922-297560

防災資料網站

***內政部消防署**
http://www.nfa.gov.tw
***彰化縣政府消防局**
http://www.chfd.gov.tw
***彰化縣埔心鄉公所**
http://www.puxin.gov.tw
/default.php//

避難原則

前往開放空間或公園避難

避難收容處所

彰化縣梧鳳國小-南棟教學大樓-圖書室
地址：彰化縣埔心鄉梧鳳村大溪路三段175號
電話：04-8291964

埔心鄉公所111年9月製作

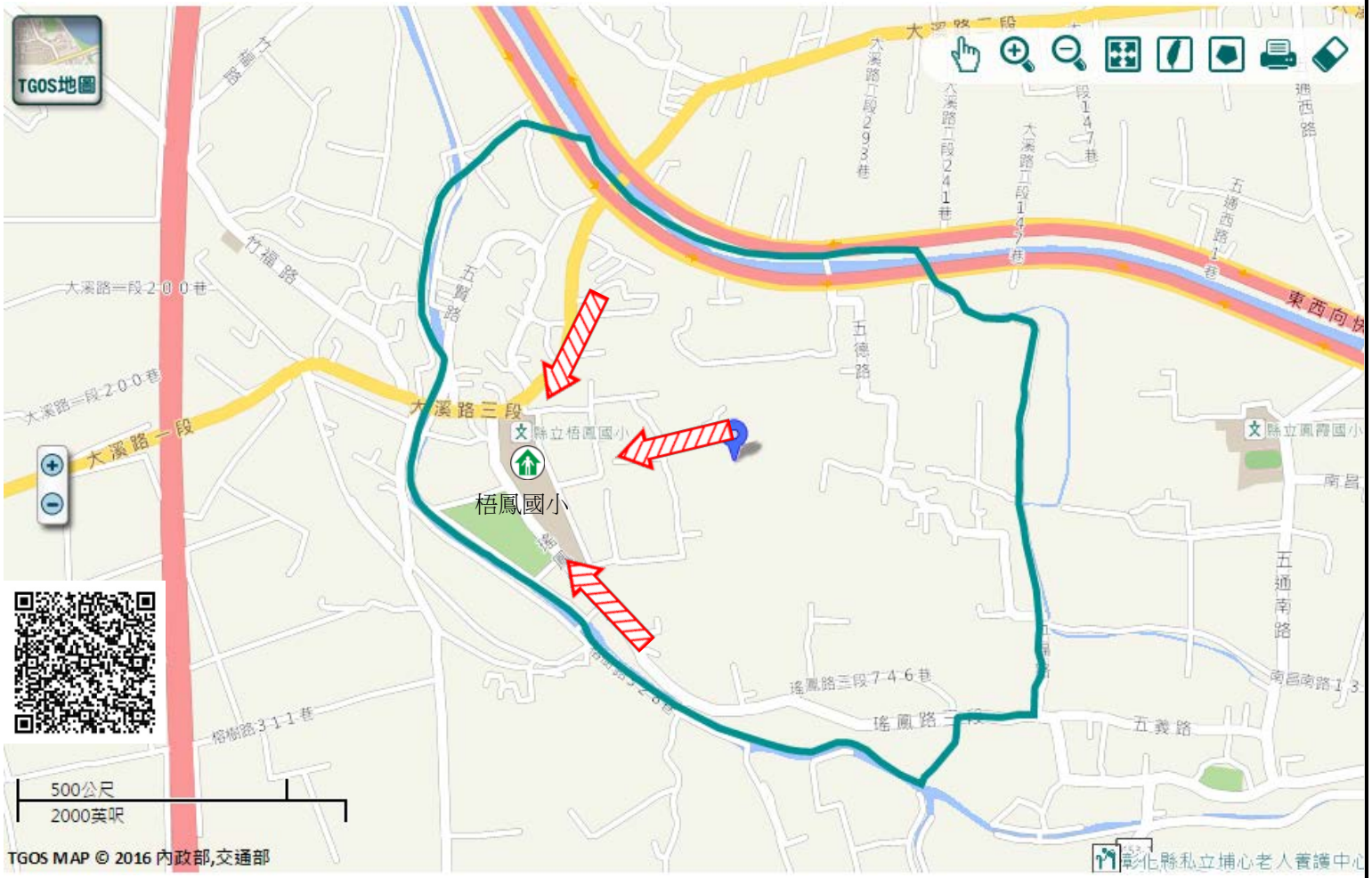

圖例	道路	標示		
	106 縣道	建議疏散避難方向	避難收容處所	老人福利
	行政區域界線	適用地震災害	護理之家	兒少福利
	村（里）界線	身心障礙福	圖資來源：NCDR災害潛勢地圖網站(105年)	

彰化縣埔心鄉埤霞村水災簡易疏散避難圖

防災資訊

村(里)基本資料

- 總人口數：826人

災害通報單位

***彰化縣災害應變中心**
電話：04-7512148
***埔心鄉災害應變中心**
電話：04-8296249
***舊館派出所**
電話：04-8292854
***埔心消防分隊**
電話：04-8294704

緊急聯絡人

***村長：林隱良**
電話：04-8522488
0923-662603

防災資料網站

***內政部消防署**
http://www.nfa.gov.tw
***彰化縣政府消防局**
http://www.chfd.gov.tw
***彰化縣埔心鄉公所**
http://www.puxin.gov.tw/default.php/

避難原則

就地避難或垂直避難;低窪地區前往避難處所

避難收容處所

彰化縣埔心國中-愛智樓
地址：彰化縣埔心鄉義民村忠義北路 51 號
電話：04-8291129

埔心鄉公所111年9月製作

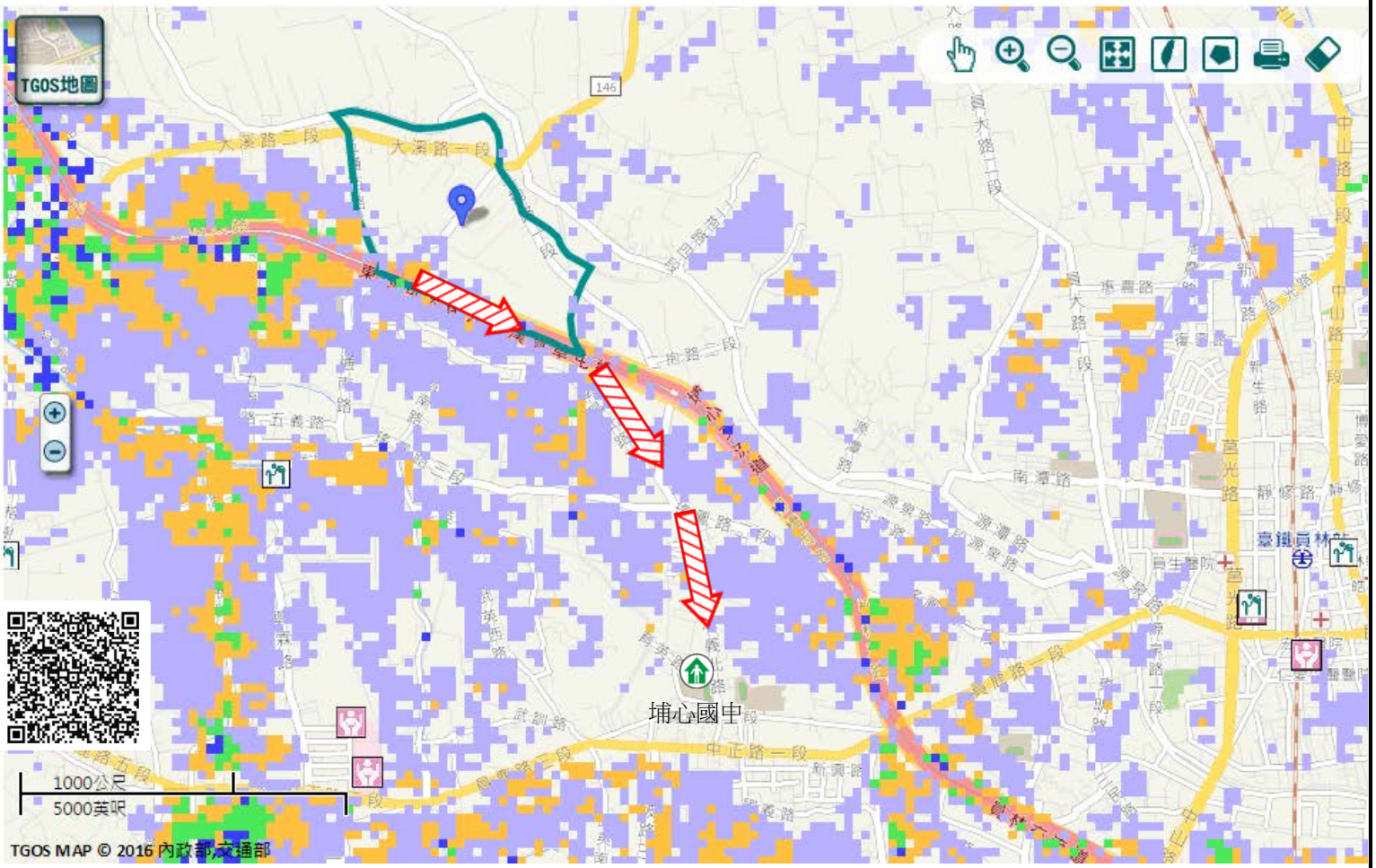

圖例	道路	標示			350mm / 24hr
	106 縣道	建議疏散避難方向	避難收容處所	老人福利	0.5 ~ 1.0 m
	行政區域界線	適用水災災害	護理之家	兒少福利	1.0 ~ 2.0 m
	村（里）界線	身心障礙福	圖資來源：NCDR災害潛勢地圖網站(105年)		2.0 ~ 3.0 m
					> 3.0 m

彰化縣埔心鄉埤霞村地震簡易疏散避難圖

防災資訊

村(里)基本資料

- 總人口數：826人

災害通報單位

***彰化縣災害應變中心**
電話：04-7512148
***埔心鄉災害應變中心**
電話：04-8296249
***舊館派出所**
電話：04-8292854
***埔心消防分隊**
電話：04-8294704

緊急聯絡人

***村長：林隱良**
電話：04-8522488
0923-662603

防災資料網站

***內政部消防署**
http://www.nfa.gov.tw
***彰化縣政府消防局**
http://www.chfd.gov.tw
***彰化縣埔心鄉公所**
http://www.puxin.gov.tw/default.php//

避難原則

前往開放空間或公園避難

避難收容處所

彰化縣梧鳳國小-南棟教學大樓-圖書室 震
地址：彰化縣埔心鄉梧鳳村大溪路三段175號
電話：04-8291964

埔心鄉公所111年9月製作

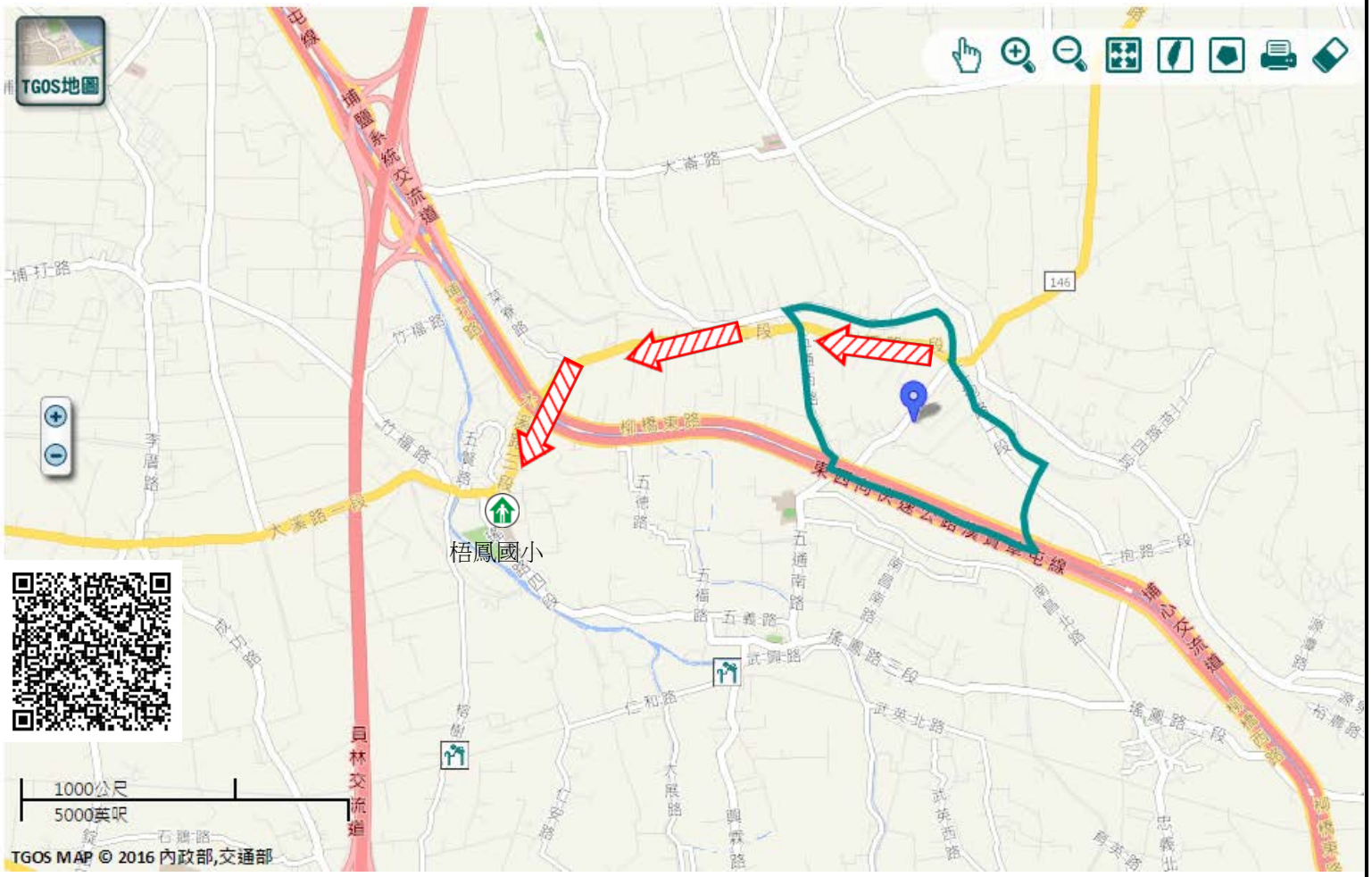

圖例	道路	標示		
	106 縣道	建議疏散避難方向	避難收容處所	老人福利
	行政區域界線	適用地震災害	護理之家	兒少福利
	村（里）界線	身心障礙福	圖資來源：NCDR災害潛勢地圖網站(105年)	

彰化縣埔心鄉埤腳村水災簡易疏散避難圖

防災資訊

村(里)基本資料

- 總人口數：1045人

災害通報單位

***彰化縣災害應變中心**
電話：04-7512148
***埔心鄉災害應變中心**
電話：04-8296249
***舊館派出所**
電話：04-8292854
***埔心消防分隊**
電話：04-8294704

緊急聯絡人

***村長：黃輝要**
電話：04-8530496
0931-547665

防災資料網站

***內政部消防署**
http://www.nfa.gov.tw
***彰化縣政府消防局**
http://www.chfd.gov.tw
***彰化縣埔心鄉公所**
http://www.puxin.gov.tw/default.php/

避難原則

就地避難或垂直避難;低窪地區前往避難處所

避難收容處所

水

彰化縣埔心國中-愛智樓
地址：彰化縣埔心鄉義民村忠義北路 51 號
電話：04-8291129

埔心鄉公所111年9月製作

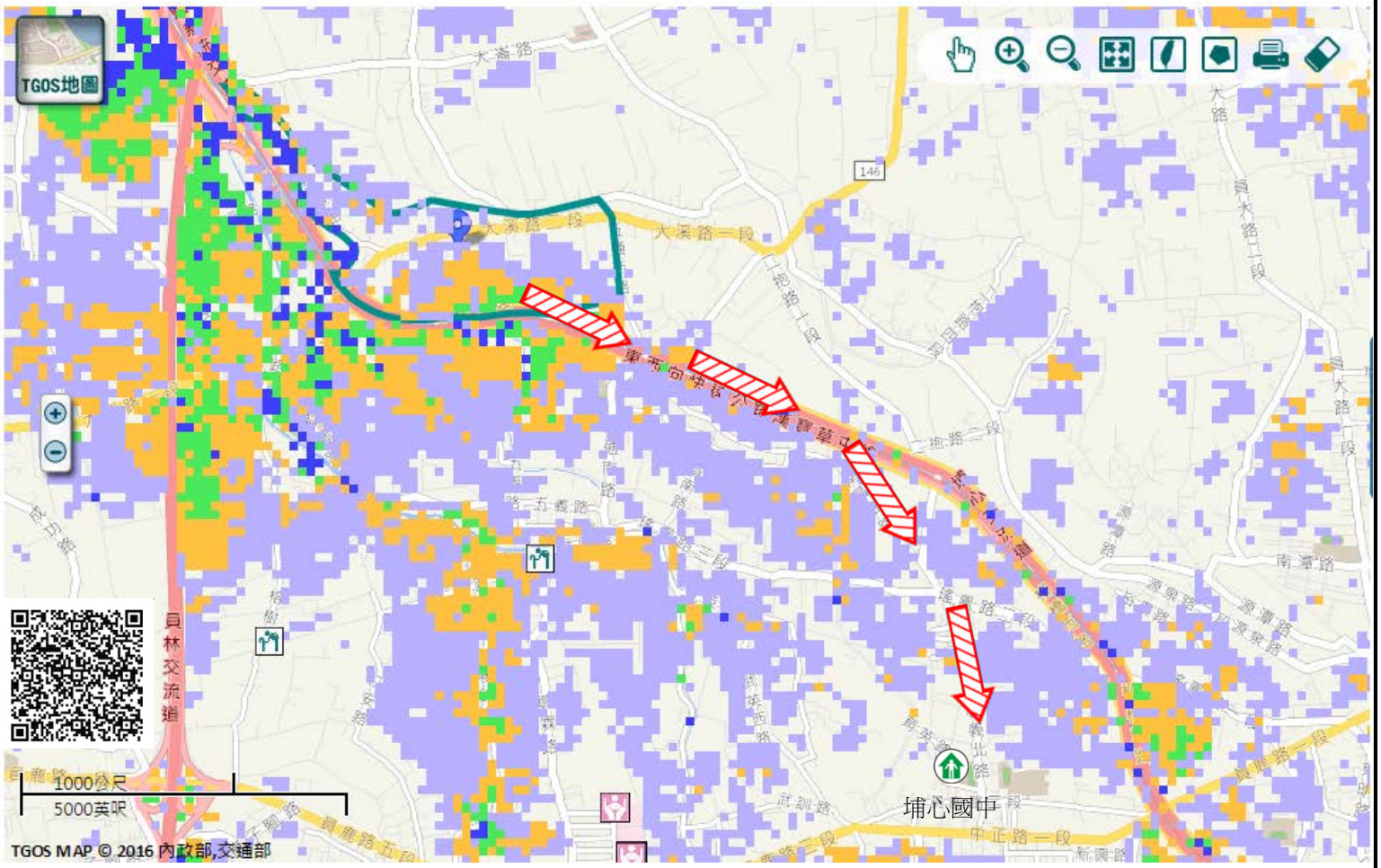

圖例	道路	標示			350mm / 24hr
	106 縣道	建議疏散避難方向	避難收容處所	老人福利	0.5 ~ 1.0 m
	行政區域界線	適用水災災害	護理之家	兒少福利	1.0 ~ 2.0 m
	村（里）界線	身心障礙福	圖資來源：NCDR災害潛勢地圖網站(105年)		2.0 ~ 3.0 m
					> 3.0 m

彰化縣埔心鄉埤腳村地震簡易疏散避難圖

防災資訊

村(里)基本資料

- 總人口數：1045人

災害通報單位

***彰化縣災害應變中心**
電話：04-7512148
***埔心鄉災害應變中心**
電話：04-8296249
***舊館派出所**
電話：04-8292854
***埔心消防分隊**
電話：04-8294704

緊急聯絡人

***村長：黃輝要**
電話：04-8530496
0931-547665

防災資料網站

***內政部消防署**
http://www.nfa.gov.tw
***彰化縣政府消防局**
http://www.chfd.gov.tw
***彰化縣埔心鄉公所**
http://www.puxin.gov.tw/default.php//

避難原則

前往開放空間或公園避難

避難收容處所

彰化縣梧鳳國小南棟教學大樓-圖書室
地址：彰化縣埔心鄉梧鳳村大溪路三段175號
電話：04-8291964

埔心鄉公所111年9月製作

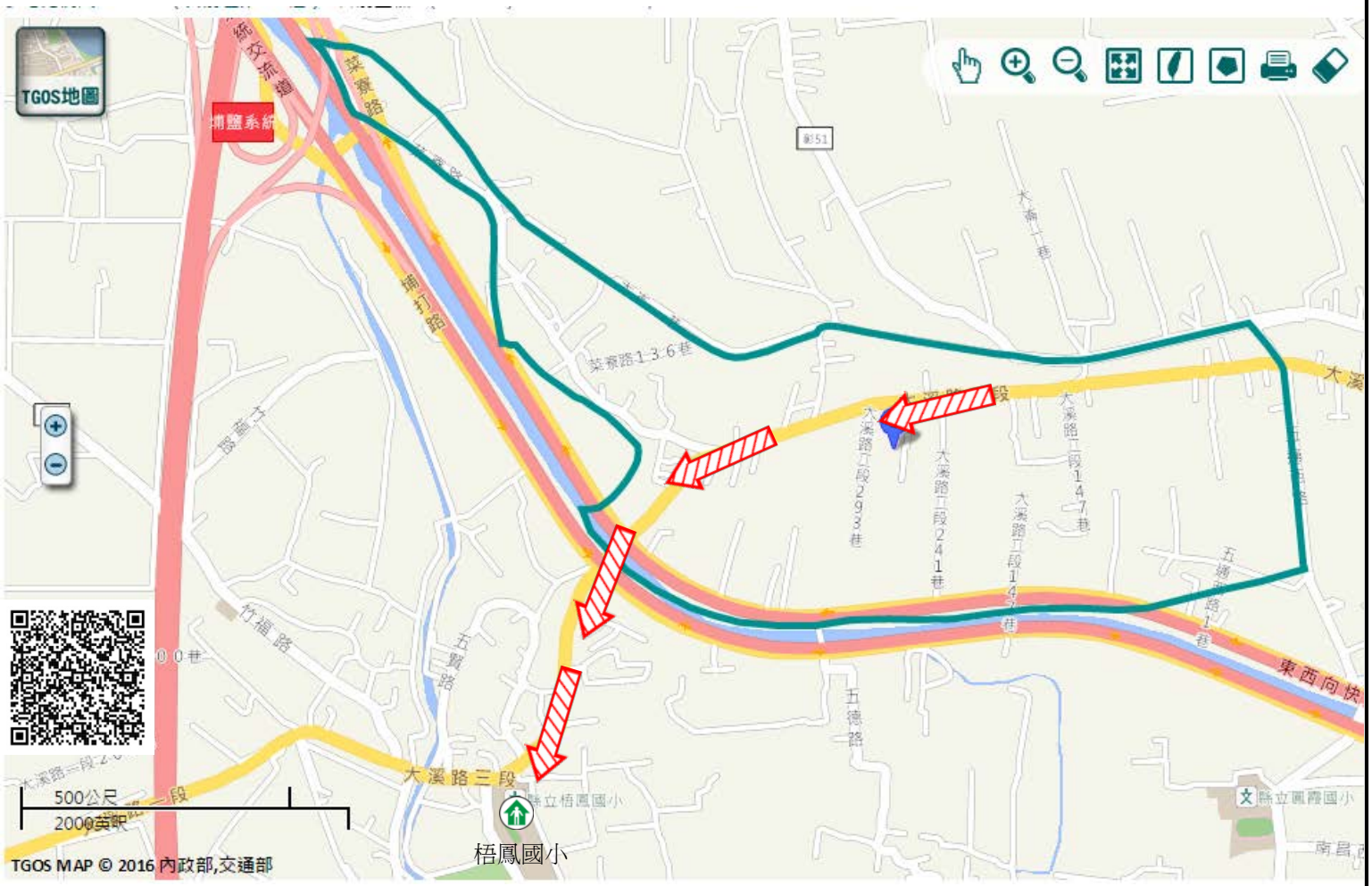

圖例	道路	標示		
	106 縣道	建議疏散避難方向	避難收容處所	老人福利
	行政區域界線	適用地震災害	護理之家	兒少福利
	村（里）界線	身心障礙福	圖資來源：NCDR災害潛勢地圖網站(105年)	