

彰化縣花壇鄉花壇村水災簡易疏散避難圖

防災資訊

村(里)基本資料

• 總人口數：3,826人

災害通報單位

- *彰化縣災害應變中心
電話：04-7512148
- *花壇鄉災害應變中心
電話：04-7865921
- *花壇分駐所
電話：04-7862014
- *花壇消防分隊
電話：04-7862082

緊急聯絡人

*村長：吳東平
電話：04-7870781


防災資料網站

- *內政部消防署
<http://www.nfa.gov.tw>
- *彰化縣政府消防局
<http://www.chfd.gov.tw>
- *彰化縣花壇鄉公所
<http://www.huatan.gov.tw/a01/a01.asp>

避難原則

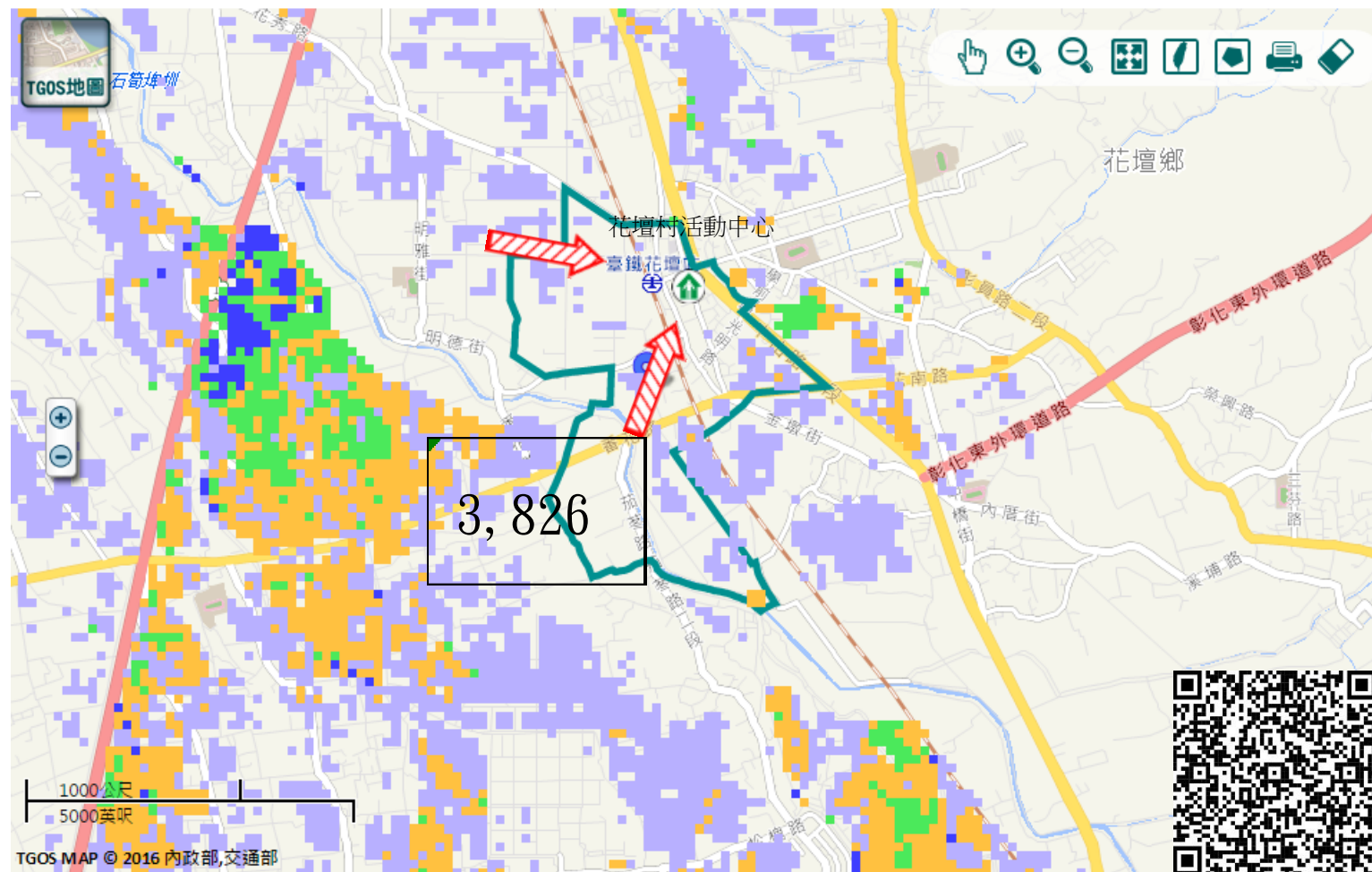
就地避難或垂直避難;低窪地區前往避難處所

避難收容處所

 彰化縣花壇村活動中心
地址：彰化縣花壇鄉平和街76號
電話：0937-257378



花壇鄉公所111年09月製作



TGOS MAP © 2016 內政部,交通部

圖例	道路	標示			350mm / 24hr
	 縣道	 建議疏散避難方向	 避難收容處所	 老人福利	 0.5 ~ 1.0 m
	 行政區域界線	 適用水災災害	 護理之家	 兒少福利	 1.0 ~ 2.0 m
 村(里)界線	 身心障礙福	圖資來源：NCDR災害潛勢地圖網站(105年)		 2.0 ~ 3.0 m	
				 > 3.0 m	

彰化縣花壇鄉花壇村地震簡易疏散避難圖

防災資訊

村(里)基本資料

• 總人口數：3,826人

災害通報單位

- *彰化縣災害應變中心
電話：04-7512148
- *花壇鄉災害應變中心
電話：04-7865921
- *花壇分駐所
電話：04-7862014
- *花壇消防分隊
電話：04-7862082

緊急聯絡人

*村長：吳東平
電話：04-7870781

防災資料網站

- **內政部消防署
<http://www.nfa.gov.tw>
- *彰化縣政府消防局
<http://www.chfd.gov.tw>
- *彰化縣花壇鄉公所
<http://www.huatan.gov.tw/a01/a01.asp>

避難原則

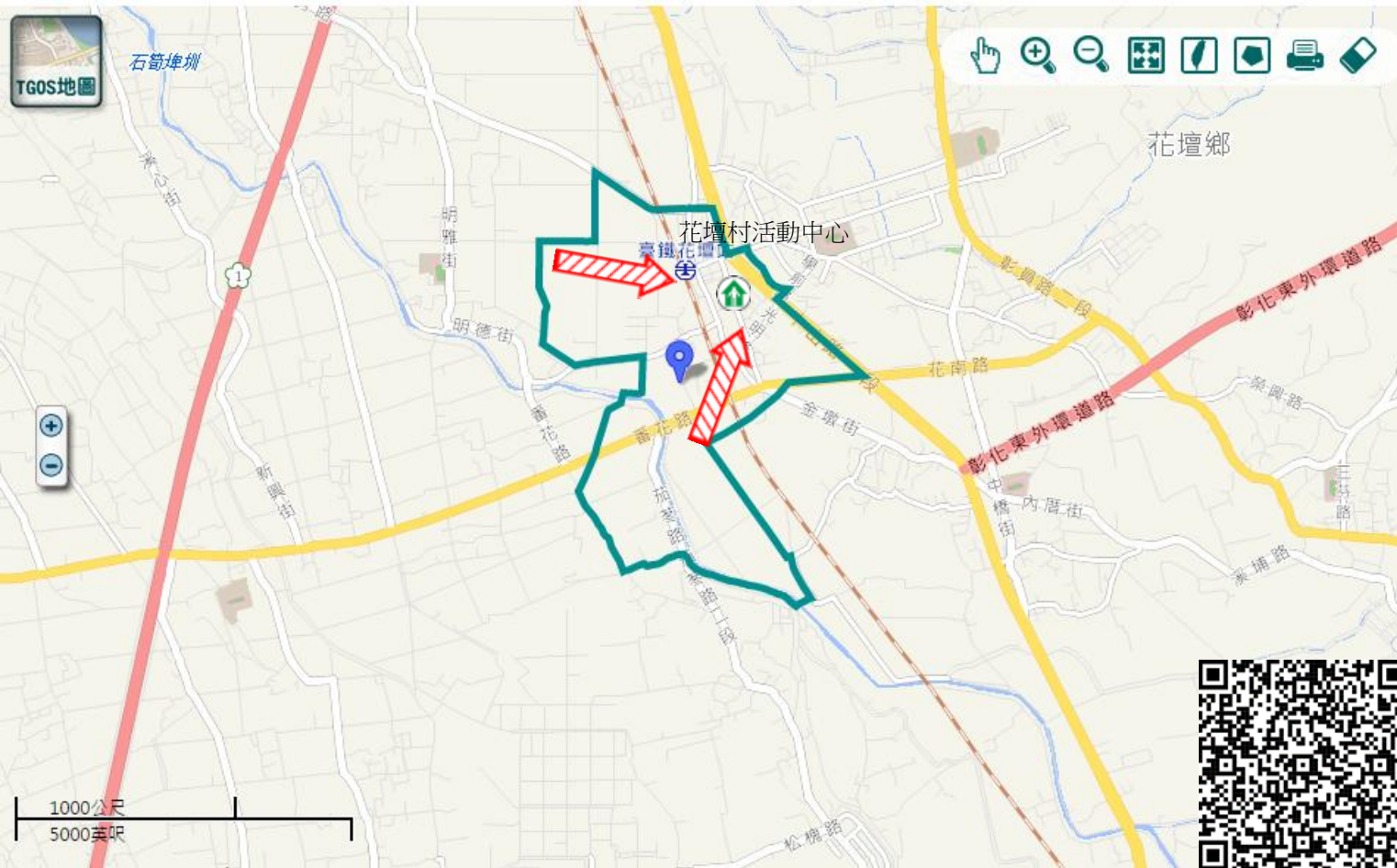
前往開放空間或公園避難

避難收容處所

彰化縣花壇村活動中心
地址：彰化縣花壇鄉平和街76號
電話：0937-257378



花壇鄉公所111年09月製作



圖例

道路	標示					
106 縣道		建議疏散避難方向		避難收容處所		老人福利
行政區域界線		適用地震災害		護理之家		兒少福利
村(里)界線		身心障礙福	圖資來源：NCDR災害潛勢地圖網站(105年)			

彰化縣花壇鄉金墩村地震簡易疏散避難圖

防災資訊

村(里)基本資料

• 總人口數：2,052人

災害通報單位

*彰化縣災害應變中心
電話：04-7512148
*花壇鄉災害應變中心
電話：04-7865921
*花壇分駐所
電話：04-7862014
*花壇消防分隊
電話：04-7862082

緊急聯絡人

*村長：李清德
電話：04-7860881

防災資料網站

**內政部消防署
<http://www.nfa.gov.tw>
*彰化縣政府消防局
<http://www.chfd.gov.tw>
*彰化縣花壇鄉公所
<http://www.huatan.gov.tw/a01/a01.asp>

避難原則

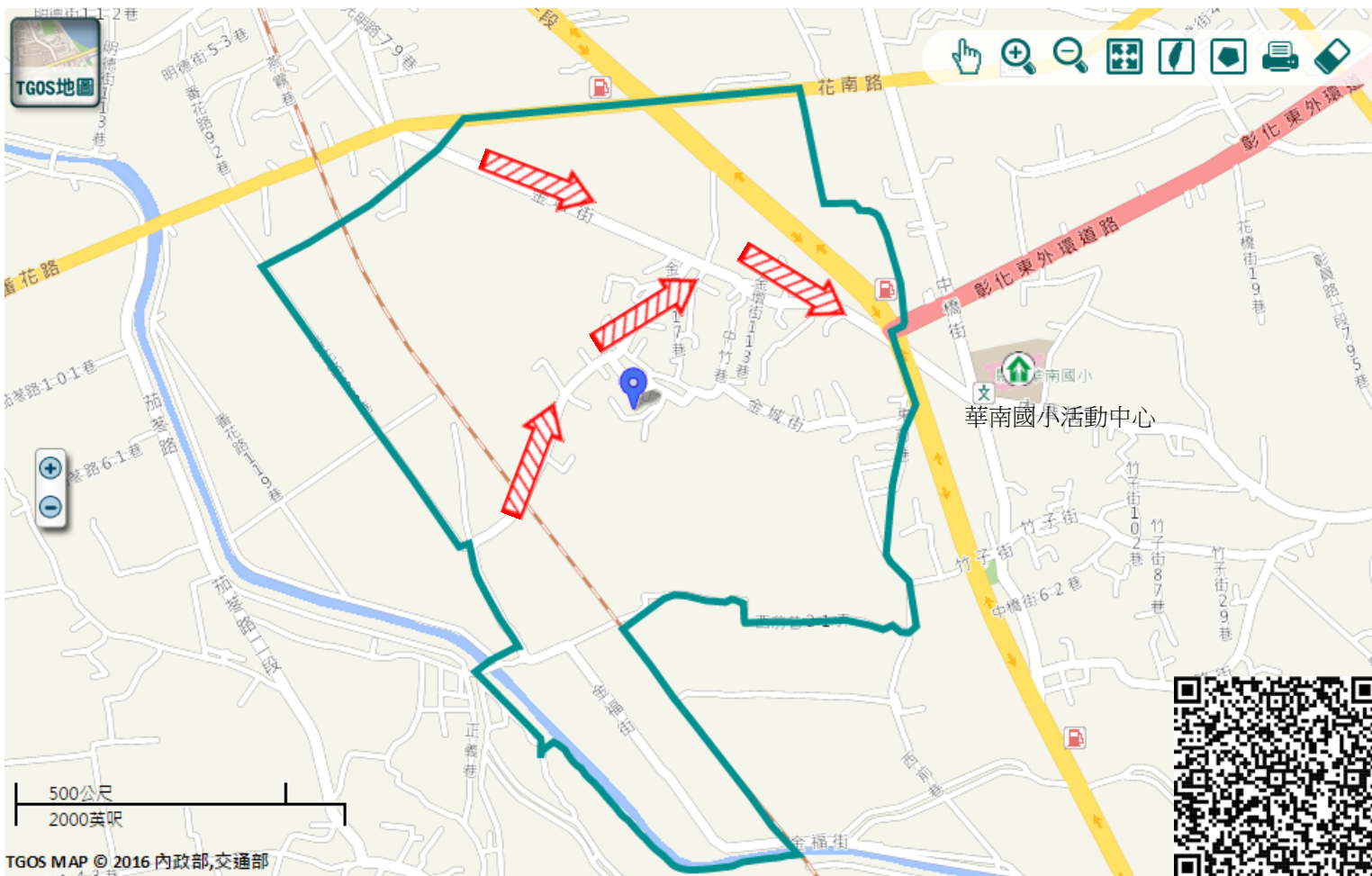
前往開放空間或公園避難

避難收容處所

花壇鄉華南國小活動中心
地址：彰化縣花壇鄉中庄村中橋街226號
電話：04-7863225



花壇鄉公所111年09月製作



TGOS MAP © 2016 內政部,交通部

圖例

道路	標示					
106 縣道		建議疏散避難方向		避難收容處所		老人福利
行政區域界線		適用地震災害		護理之家		兒少福利
村(里)界線		身心障礙福	圖資來源：NCDR災害潛勢地圖網站(105年)			

彰化縣花壇鄉中庄村水災簡易疏散避難圖

防災資訊

村(里)基本資料

- 總人口數：2,734人

災害通報單位

- *彰化縣災害應變中心
電話：04-7512148
- *花壇鄉災害應變中心
電話：04-7865921
- *花壇分駐所
電話：04-7862014
- *花壇消防分隊
電話：04-7862082

緊急聯絡人

- *村長：李秋冬
電話：04-7865392


防災資料網站

- *內政部消防署
<http://www.nfa.gov.tw>
- *彰化縣政府消防局
<http://www.chfd.gov.tw>
- *彰化縣花壇鄉公所
<http://www.huatan.gov.tw/a01/a01.asp>

避難原則

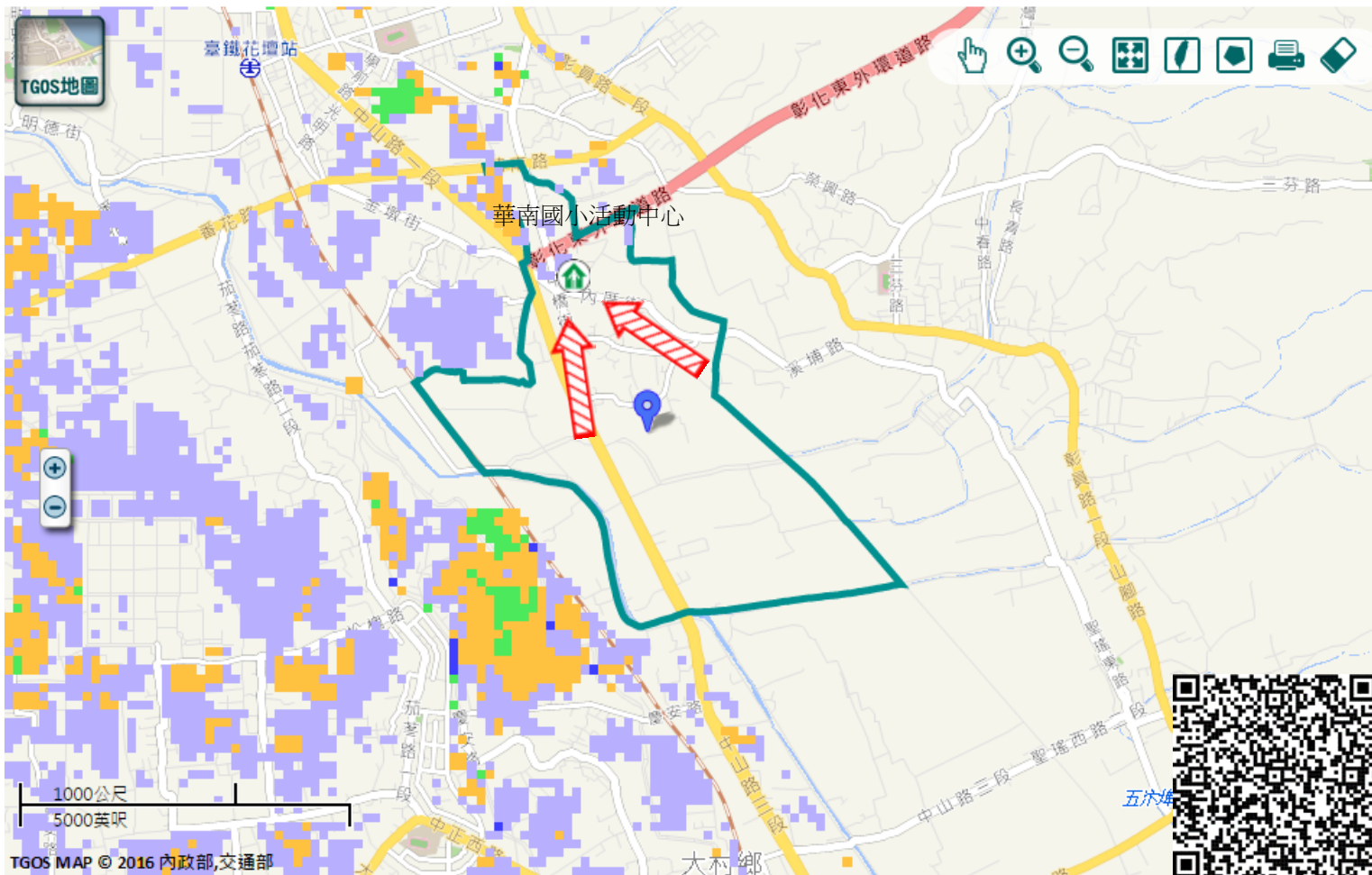
就地避難或垂直避難;低窪地區前往避難處所

避難收容處所

 花壇鄉華南國小活動中心
地址：彰化縣花壇鄉中庄村中橋街226號
電話：04-7863225



花壇鄉公所111年09月製作



TGOS MAP © 2016 內政部,交通部

圖例	道路	標示			350mm / 24hr
	106 縣道	建議疏散避難方向	避難收容處所	老人福利	0.5 ~ 1.0 m
	行政區域界線	適用水災災害	護理之家	兒少福利	1.0 ~ 2.0 m
村(里)界線	身心障礙福	圖資來源：NCDR災害潛勢地圖網站(105年)		2.0 ~ 3.0 m	
				> 3.0 m	

彰化縣花壇鄉中庄村地震簡易疏散避難圖

防災資訊

村(里)基本資料

• 總人口數：2,734人

災害通報單位

- *彰化縣災害應變中心
電話：04-7512148
- *花壇鄉災害應變中心
電話：04-7865921
- *花壇分駐所
電話：04-7862014
- *花壇消防分隊
電話：04-7862082

緊急聯絡人

*村長：李秋冬
電話：04-7865392

防災資料網站

- **內政部消防署
<http://www.nfa.gov.tw>
- *彰化縣政府消防局
<http://www.chfd.gov.tw>
- *彰化縣花壇鄉公所
<http://www.huatan.gov.tw/a01/a01.asp>

避難原則

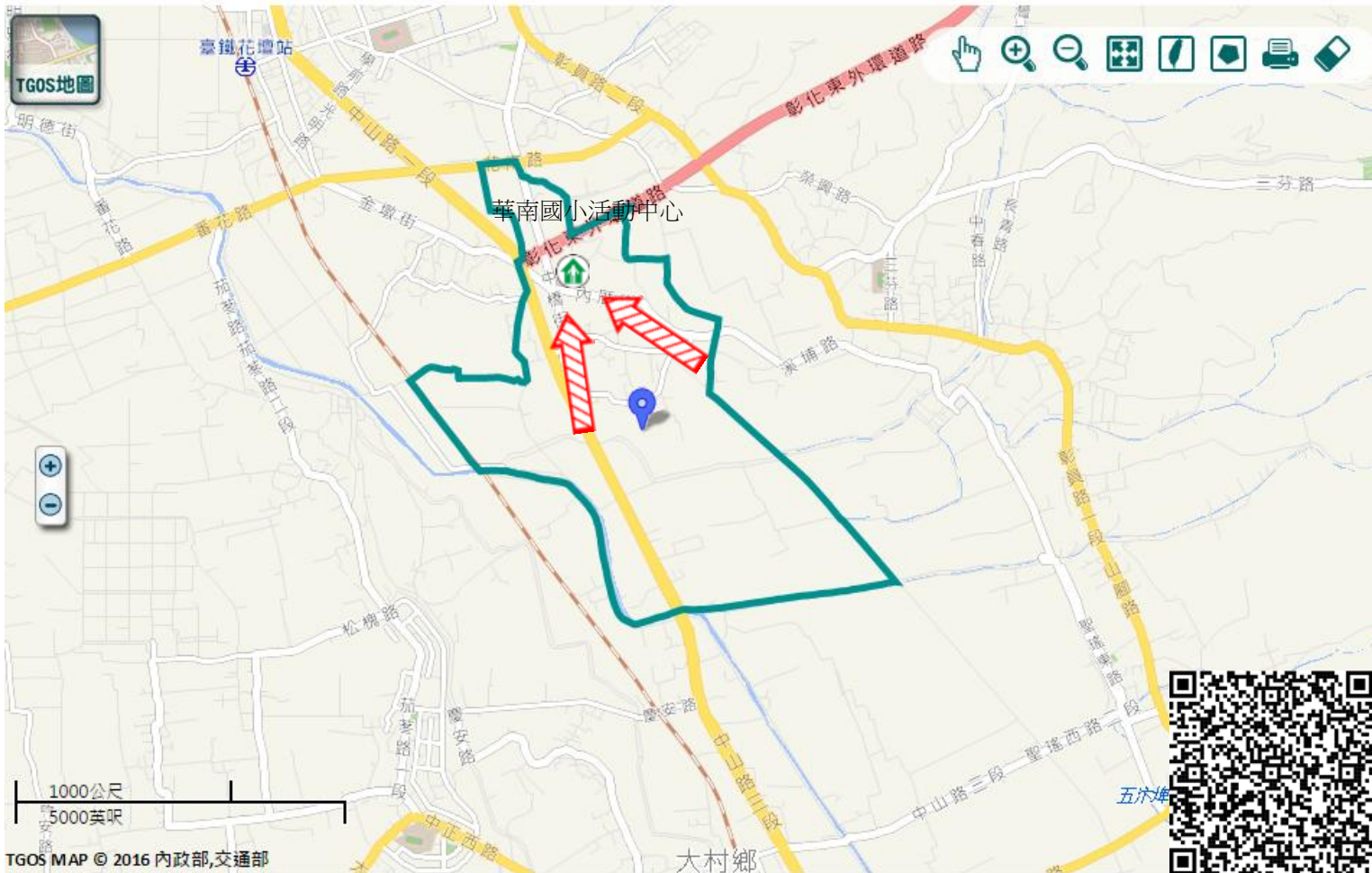
前往開放空間或公園避難

避難收容處所

花壇鄉華南國小活動中心
地址：彰化縣花壇鄉中庄村中橋街226號
電話：04-7863225



花壇鄉公所111年09月製作



TGOS MAP © 2016 內政部,交通部

圖例	道路		標示					
		縣道		建議疏散避難方向		避難收容處所		老人福利
	行政區域界線			適用地震災害		護理之家		兒少福利
		村(里)界線		身心障礙福	圖資來源：NCDR災害潛勢地圖網站(105年)			

彰化縣花壇鄉劉厝村水災簡易疏散避難圖

防災資訊

村(里)基本資料

• 總人口數：1,221人

災害通報單位

*彰化縣災害應變中心
電話：04-7512148
*花壇鄉災害應變中心
電話：04-7865921
*花壇分駐所
電話：04-7862014
*花壇消防分隊
電話：04-7862082

緊急聯絡人

*村長：陳懷盛
電話：0932-604905

防災資料網站

*內政部消防署
<http://www.nfa.gov.tw>
*彰化縣政府消防局
<http://www.chfd.gov.tw>
*彰化縣花壇鄉公所
<http://www.huatan.gov.tw/a01/a01.asp>

避難原則

就地避難或垂直避難；低窪地區前往避難處所

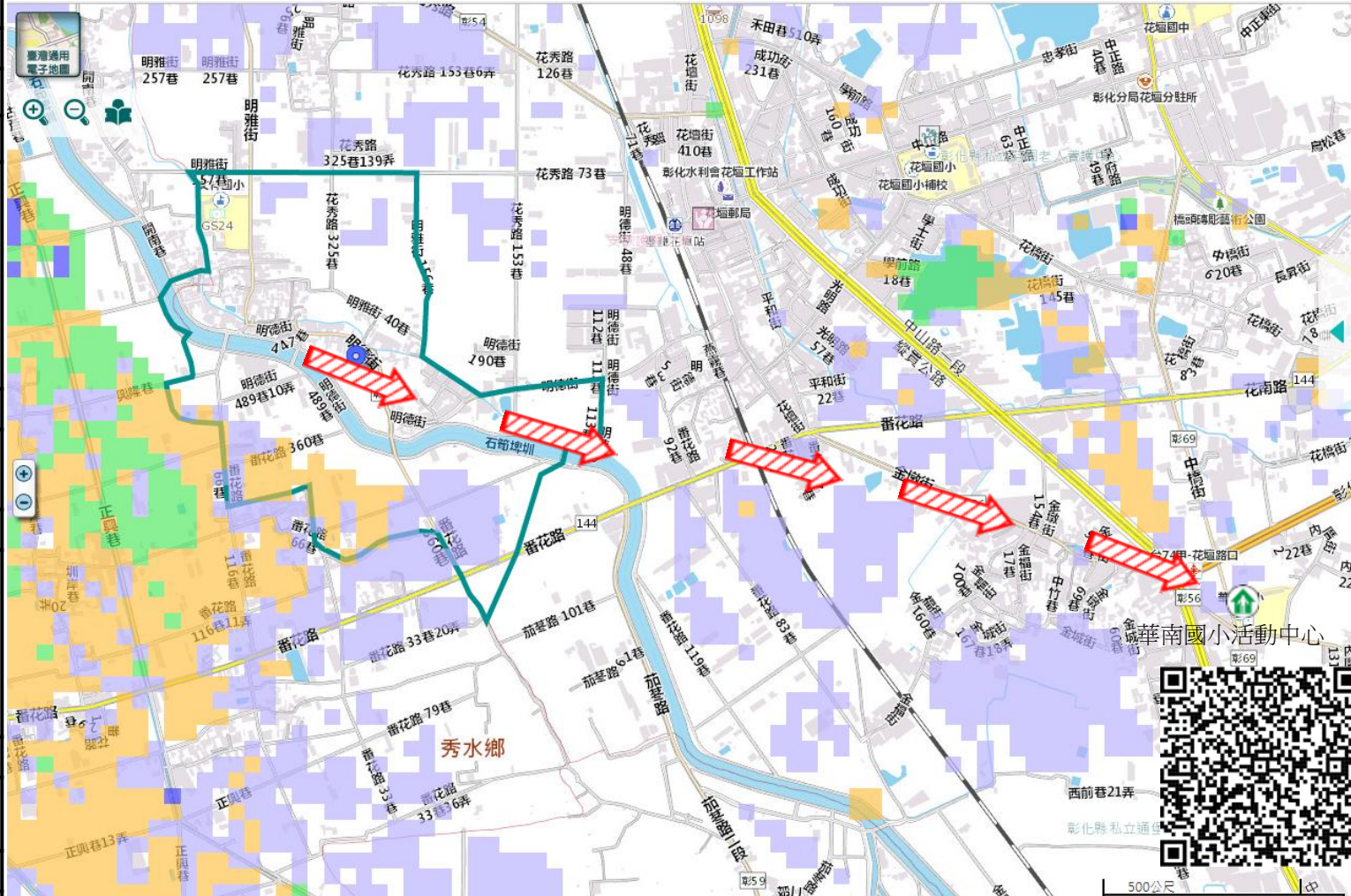
避難收容處所



花壇鄉華南國小活動中心
地址：彰化縣花壇鄉中庄村中橋街226號
電話：04-7863225



花壇鄉公所111年9月製作



道路		標示			350mm / 24hr
圖例	106 縣道	建議疏散避難方向	避難收容處所	老人福利	0.5 ~ 1.0 m
	行政區域界線	適用水災災害	護理之家	兒少福利	1.0 ~ 2.0 m
	村(里)界線	身心障礙福	圖資來源：NCDR災害潛勢地圖網站(105年)		2.0 ~ 3.0 m
					> 3.0 m

彰化縣花壇鄉劉厝村地震簡易疏散避難圖

防災資訊

村(里)基本資料

• 總人口數：1,221人

災害通報單位

- *彰化縣災害應變中心
電話：04-7512148
- *花壇鄉災害應變中心
電話：04-7865921
- *花壇分駐所
電話：04-7862014
- *花壇消防分隊
電話：04-7862082

緊急聯絡人

*村長：陳懷盛
電話：0932-604905

防災資料網站

- **內政部消防署
<http://www.nfa.gov.tw>
- *彰化縣政府消防局
<http://www.chfd.gov.tw>
- *彰化縣花壇鄉公所
<http://www.huatan.gov.tw/a01/a01.asp>

避難原則

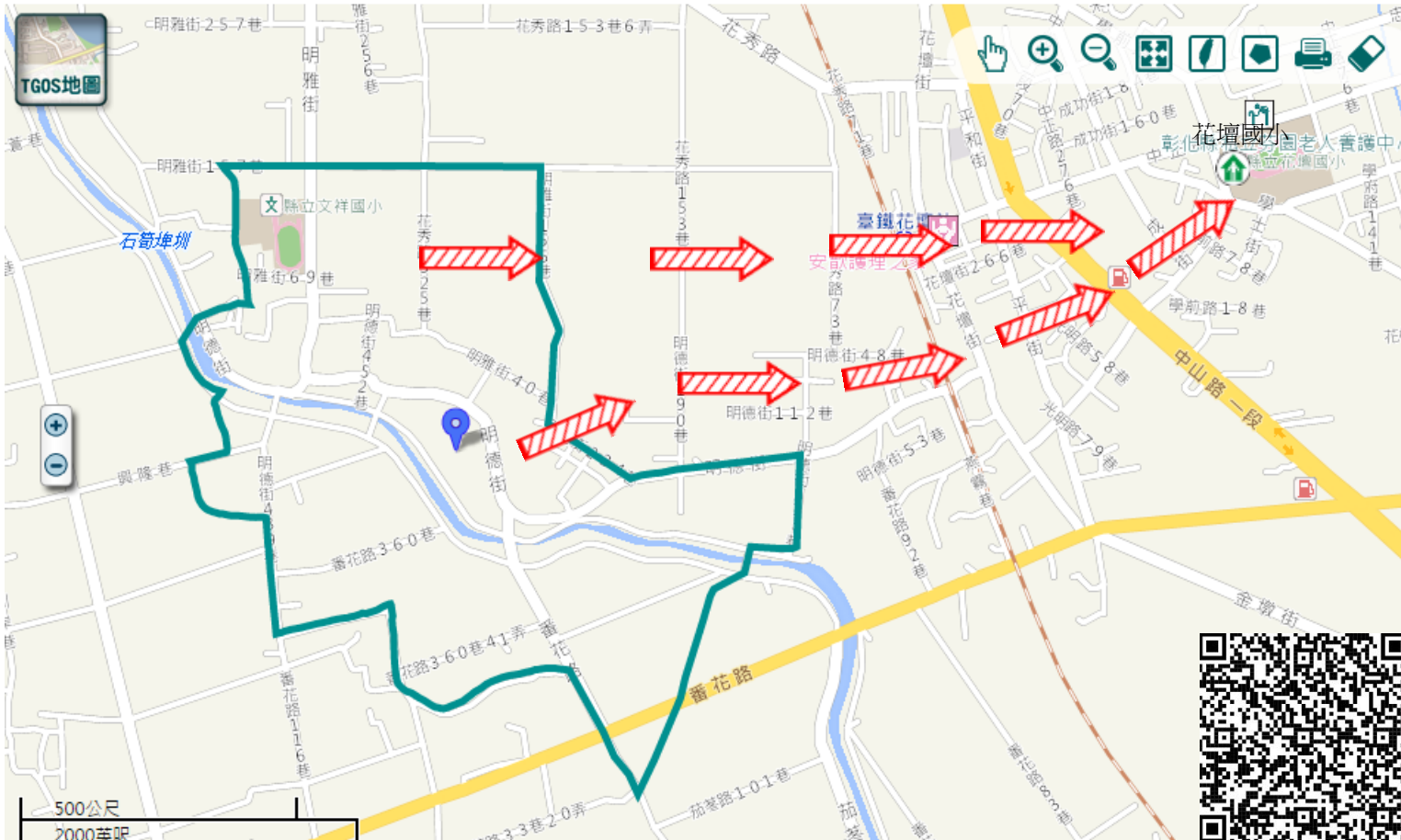
前往開放空間或公園避難

避難收容處所

彰化縣花壇鄉花壇國小
地址：彰化縣花壇鄉長沙村學前路108號
電話：04-7862029



花壇鄉公所111年09月製作



圖例	道路		標示		
	106 縣道		建議疏散避難方向		避難收容處所
行政區域界線		適用地震災害		護理之家	
	村(里)界線		身心障礙福		兒少福利

圖資來源：NCDR災害潛勢地圖網站(105年)

彰化縣花壇鄉崙雅村水災簡易疏散避難圖

防災資訊

村(里)基本資料

• 總人口數：1,671人

災害通報單位

*彰化縣災害應變中心
電話：04-7512148
*花壇鄉災害應變中心
電話：04-7865921
*花壇分駐所
電話：04-7862014
*花壇消防分隊
電話：04-7862082

緊急聯絡人

*村長：陳徐秋月
電話：04-7866188

防災資料網站

*內政部消防署
<http://www.nfa.gov.tw>
*彰化縣政府消防局
<http://www.chfd.gov.tw>
*彰化縣花壇鄉公所
<http://www.huatan.gov.tw/a01/a01.asp>

避難原則

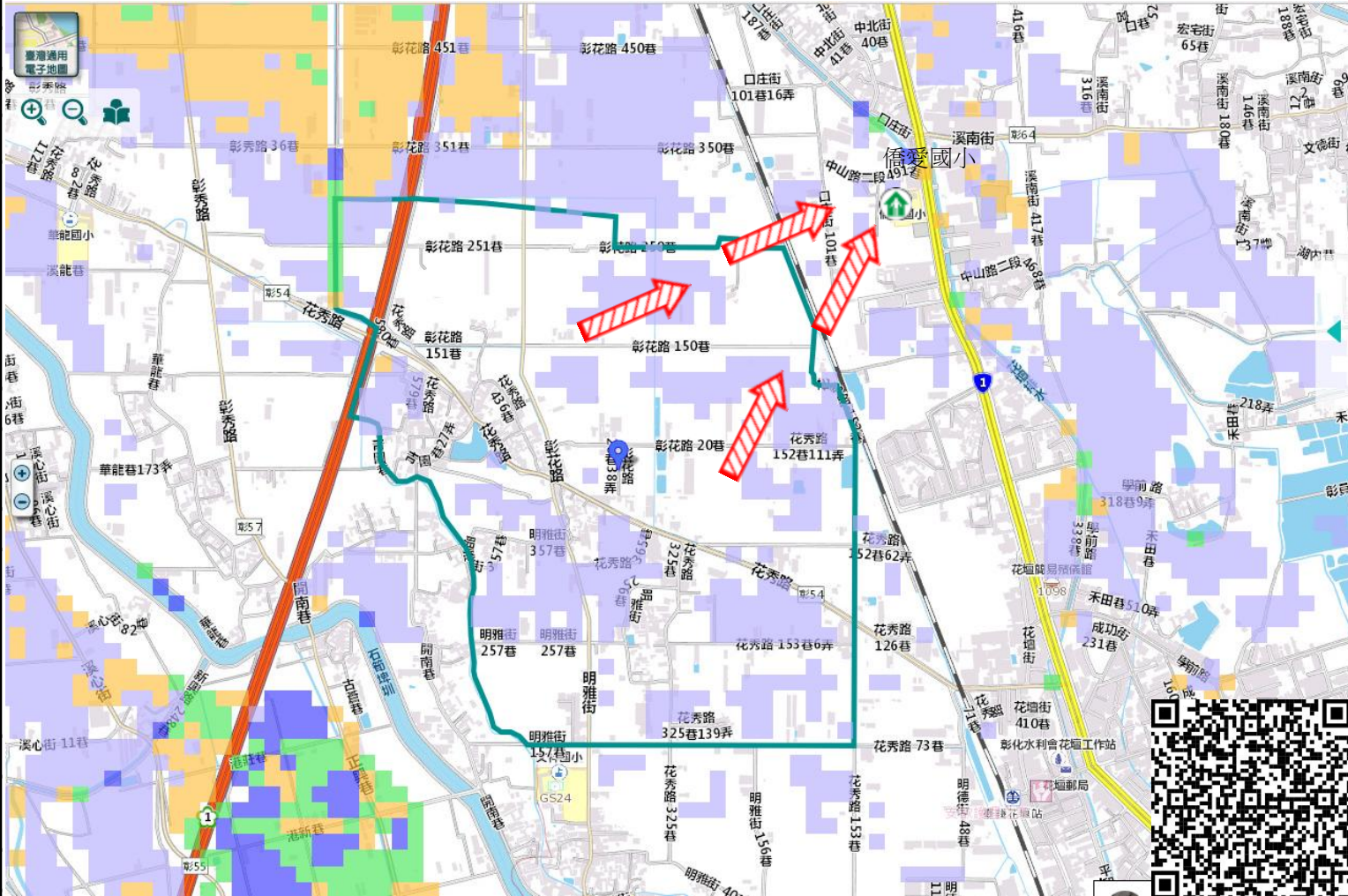
就地避難或垂直避難;低窪地區前往避難處所

避難收容處所

彰化縣花壇鄉僑愛國小
地址：彰化縣花壇鄉中口村中山路二段471號
電話：04-7863227



花壇鄉公所111年09月製作



道路		標示			350mm / 24hr		
圖例	106 縣道		建議疏散避難方向		避難收容處所		0.5 ~ 1.0 m
	行政區域界線		適用水災災害		護理之家		兒少福利
		村(里)界線		身心障礙福	圖資來源：NCDR災害潛勢地圖網站(105年)		
1.0 ~ 2.0 m 2.0 ~ 3.0 m > 3.0 m							

彰化縣花壇鄉崙雅村地震簡易疏散避難圖

防災資訊

村(里)基本資料

• 總人口數：1,671人

災害通報單位

- *彰化縣災害應變中心
電話：04-7512148
- *花壇鄉災害應變中心
電話：04-7865921
- *花壇分駐所
電話：04-7862014
- *花壇消防分隊
電話：04-7862082

緊急聯絡人

- *村長：陳徐秋月
電話：04-7866188

防災資料網站

- **內政部消防署
<http://www.nfa.gov.tw>
- *彰化縣政府消防局
<http://www.chfd.gov.tw>
- *彰化縣花壇鄉公所
<http://www.huatan.gov.tw/a01/a01.asp>

避難原則

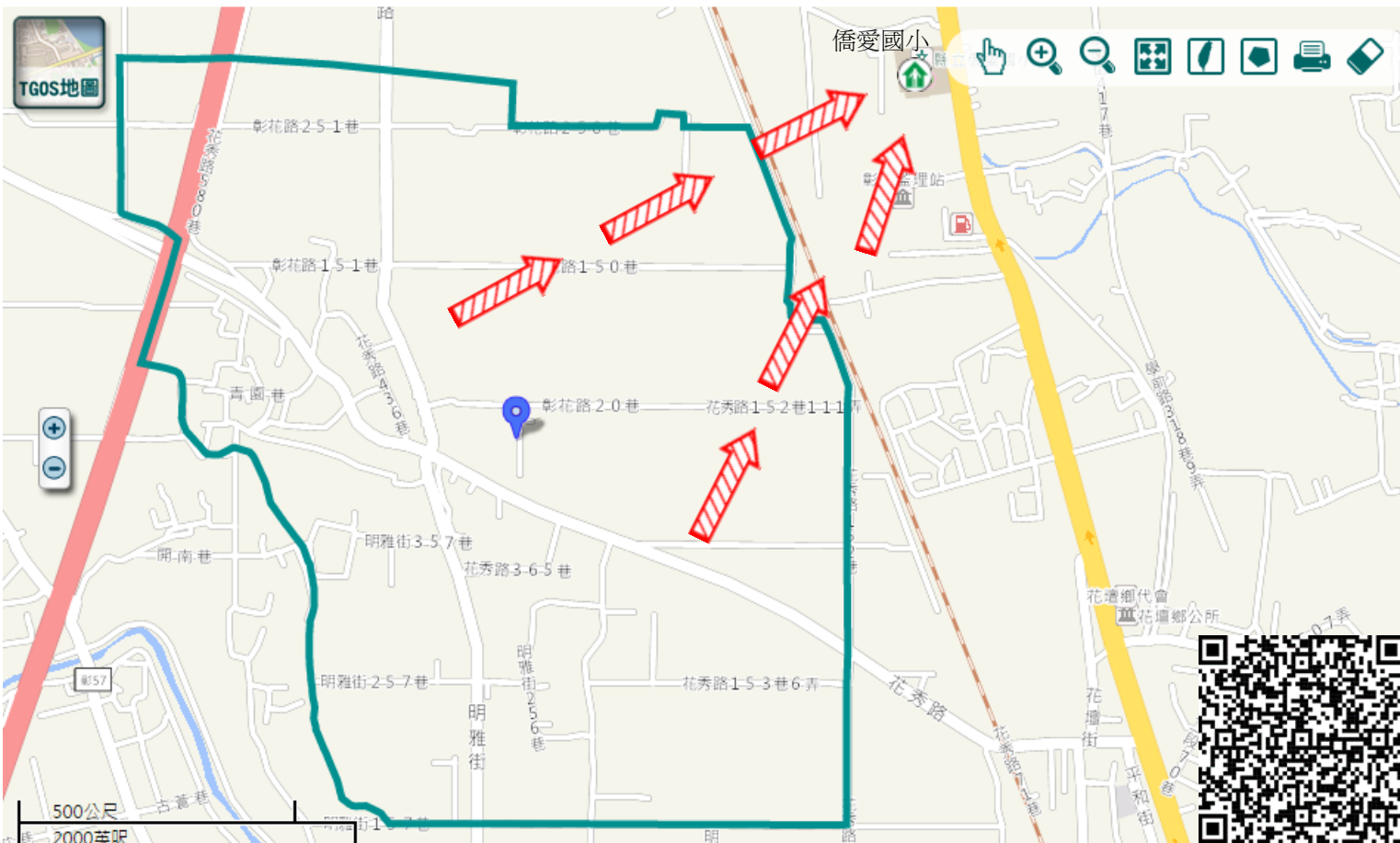
前往開放空間或公園避難

避難收容處所

彰化縣花壇鄉僑愛國小
地址：彰化縣花壇鄉中口村中山路二段471號
電話：04-7863227



花壇鄉公所111年09月製作



道路		標示					
106	縣道		建議疏散避難方向		避難收容處所		老人福利
行政區域界線			適用地震災害		護理之家		兒少福利
村(里)界線			身心障礙福	圖資來源：NCDR災害潛勢地圖網站(105年)			

彰化縣花壇鄉南口村水災簡易疏散避難圖

防災資訊

村(里)基本資料

• 總人口數：2,153人

災害通報單位

- *彰化縣災害應變中心
電話：04-7512148
- *花壇鄉災害應變中心
電話：04-7865921
- *花壇分駐所
電話：04-7862014
- *花壇消防分隊
電話：04-7862082

緊急聯絡人

*村長：呂茂榮
電話：04-7866197

防災資料網站

- *內政部消防署
<http://www.nfa.gov.tw>
- *彰化縣政府消防局
<http://www.chfd.gov.tw>
- *彰化縣花壇鄉公所
<http://www.huatan.gov.tw/a01/a01.asp>

避難原則

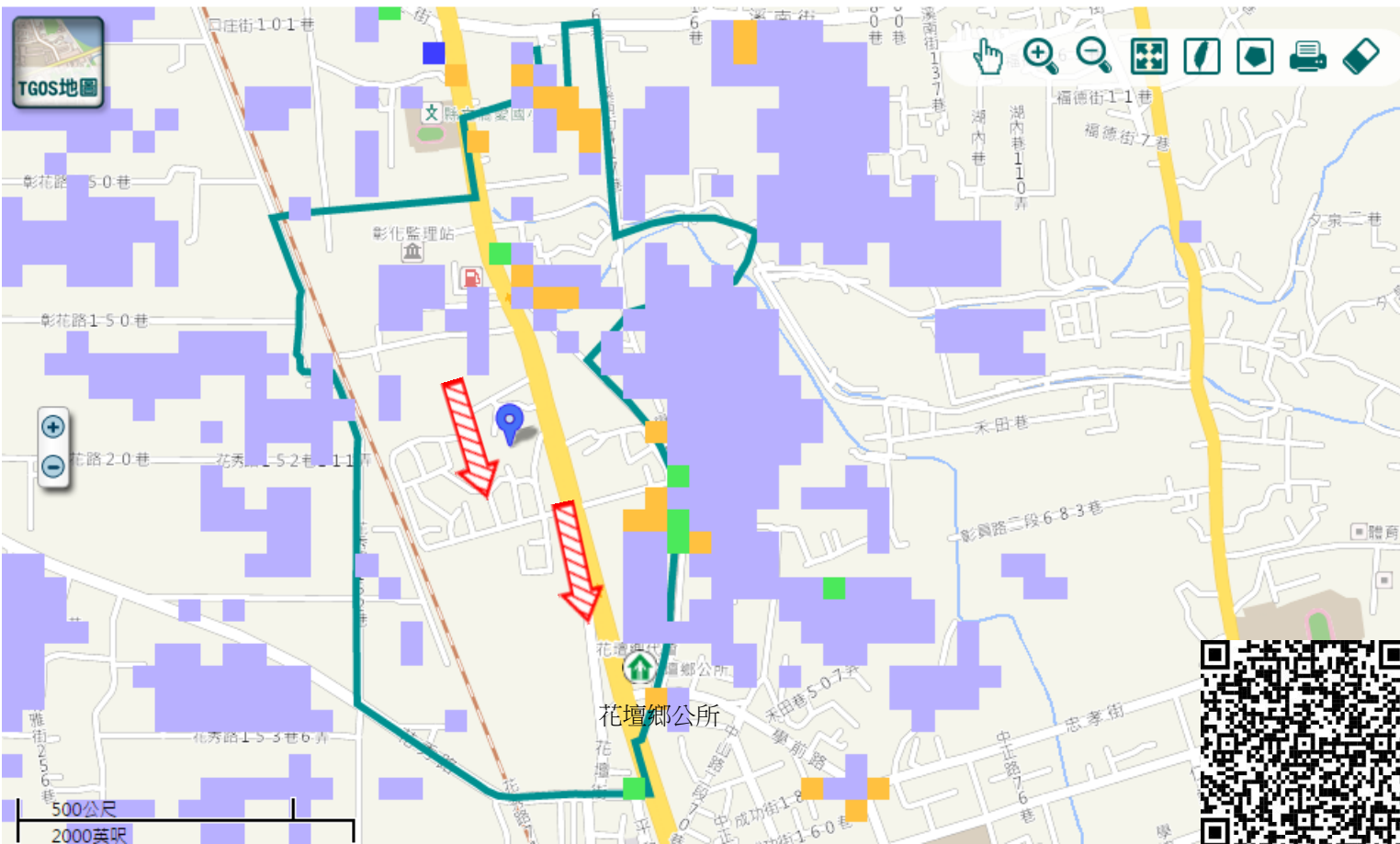
就地避難或垂直避難;低窪地區前往避難處所













避難收容處所

彰化縣花壇鄉公所 
地址：彰化縣花壇鄉南口村中山路2段182號
電話：04-7865921



花壇鄉公所111年09月製作



道路		標示			350mm / 24hr				
圖例	106 縣道		建議疏散避難方向		避難收容處所		老人福利		0.5 ~ 1.0 m
	行政區域界線		適用水災災害		護理之家		兒少福利		1.0 ~ 2.0 m
		村(里)界線		身心障礙福	圖資來源：NCDR災害潛勢地圖網站(105年)			2.0 ~ 3.0 m	
							> 3.0 m		

彰化縣花壇鄉南口村地震簡易疏散避難圖

防災資訊

村(里)基本資料

• 總人口數：2,153人

災害通報單位

- *彰化縣災害應變中心
電話：04-7512148
- *花壇鄉災害應變中心
電話：04-7865921
- *花壇分駐所
電話：04-7862014
- *花壇消防分隊
電話：04-7862082

緊急聯絡人

*村長：呂茂榮
電話：04-7866197

防災資料網站

- **內政部消防署
<http://www.nfa.gov.tw>
- *彰化縣政府消防局
<http://www.chfd.gov.tw>
- *彰化縣花壇鄉公所
<http://www.huatan.gov.tw/a01/a01.asp>

避難原則

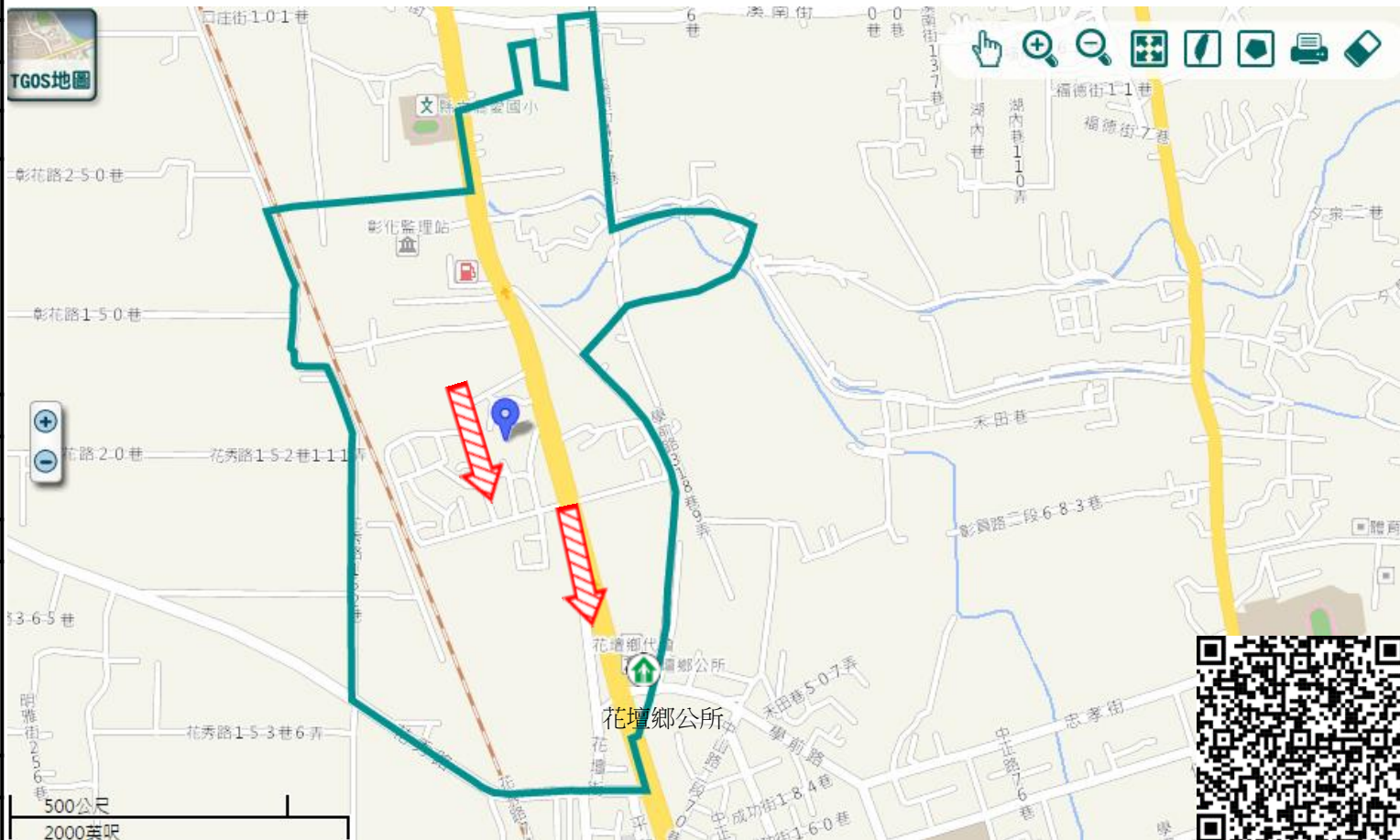
前往開放空間或公園避難








避難收容處所

彰化縣花壇鄉公所 
地址：彰化縣花壇鄉南口村中山路2段182號
電話：04-7865921



花壇鄉公所111年09月製作



		道路	標示				
圖例	 縣道		建議疏散避難方向		避難收容處所		老人福利
	行政區域界線		適用地震災害		護理之家		兒少福利
	 村(里)界線		身心障礙福	圖資來源：NCDR災害潛勢地圖網站(105年)			

彰化縣花壇鄉中口村地震簡易疏散避難圖

防災資訊

村(里)基本資料

• 總人口數：803人

災害通報單位

- *彰化縣災害應變中心
電話：04-7512148
- *花壇鄉災害應變中心
電話：04-7865921
- *花壇分駐所
電話：04-7862014
- *花壇消防分隊
電話：04-7862082

緊急聯絡人

*村長：劉建成
電話：04-7872897

防災資料網站

- *內政部消防署
<http://www.nfa.gov.tw>
- *彰化縣政府消防局
<http://www.chfd.gov.tw>
- *彰化縣花壇鄉公所
<http://www.huatan.gov.tw/a01/a01.asp>

避難原則

前往開放空間或公園避難

避難收容處所

彰化縣花壇鄉僑愛國小
地址：彰化縣花壇鄉中口村中山路二段471號
電話：04-7863227



500公尺
2000英尺

圖例	道路	標示					
	106 縣道		建議疏散避難方向		避難收容處所		老人福利
	行政區域界線		適用地震災害		護理之家		兒少福利
	村(里)界線		身心障礙福	圖資來源：NCDR災害潛勢地圖網站(105年)			

花壇鄉公所111年09月製作

彰化縣花壇鄉北口村水災簡易疏散避難圖

防災資訊

村(里)基本資料

• 總人口數：2,110人

災害通報單位

*彰化縣災害應變中心
電話：04-7512148
*花壇鄉災害應變中心
電話：04-7865921
*花壇分駐所
電話：04-7862014
*花壇消防分隊
電話：04-7862082

緊急聯絡人

*村長：廖桂村
電話：04-7876958


防災資料網站

*內政部消防署
<http://www.nfa.gov.tw>
*彰化縣政府消防局
<http://www.chfd.gov.tw>
*彰化縣花壇鄉公所
<http://www.huatan.gov.tw/a01/a01.asp>

避難原則

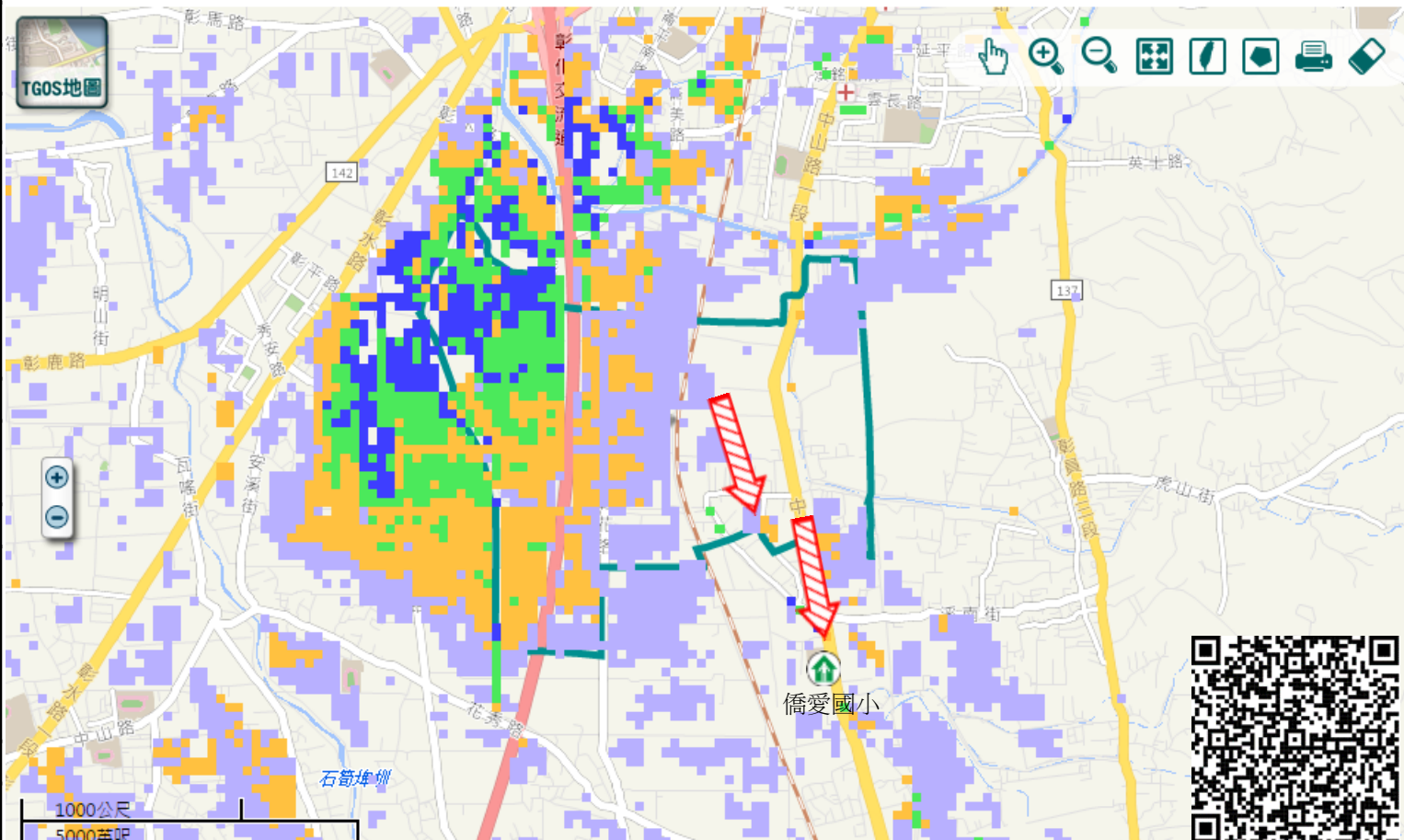
就地避難或垂直避難;低窪地區前往避難處所

避難收容處所

 彰化縣花壇鄉僑愛國小
地址：彰化縣花壇鄉中口村中山路二段471號
電話：04-7863227



花壇鄉公所111年09月製作



		道路	標示		350mm / 24hr	
圖例	106 縣道		建議疏散避難方向		避難收容處所	 0.5 ~ 1.0 m
	行政區域界線		適用水災災害		護理之家	 1.0 ~ 2.0 m
	 村(里)界線		身心障礙福		兒少福利	 2.0 ~ 3.0 m
				圖資來源：NCDR災害潛勢地圖網站(105年)		 > 3.0 m

彰化縣花壇鄉北口村地震簡易疏散避難圖

防災資訊

村(里)基本資料

• 總人口數：2,110人

災害通報單位

*彰化縣災害應變中心
電話：04-7512148
*花壇鄉災害應變中心
電話：04-7865921
*花壇分駐所
電話：04-7862014
*花壇消防分隊
電話：04-7862082

緊急聯絡人

*村長：廖桂村
電話：04-7876958

防災資料網站

*內政部消防署
<http://www.nfa.gov.tw>
*彰化縣政府消防局
<http://www.chfd.gov.tw>
*彰化縣花壇鄉公所
<http://www.huatan.gov.tw/a01/a01.asp>

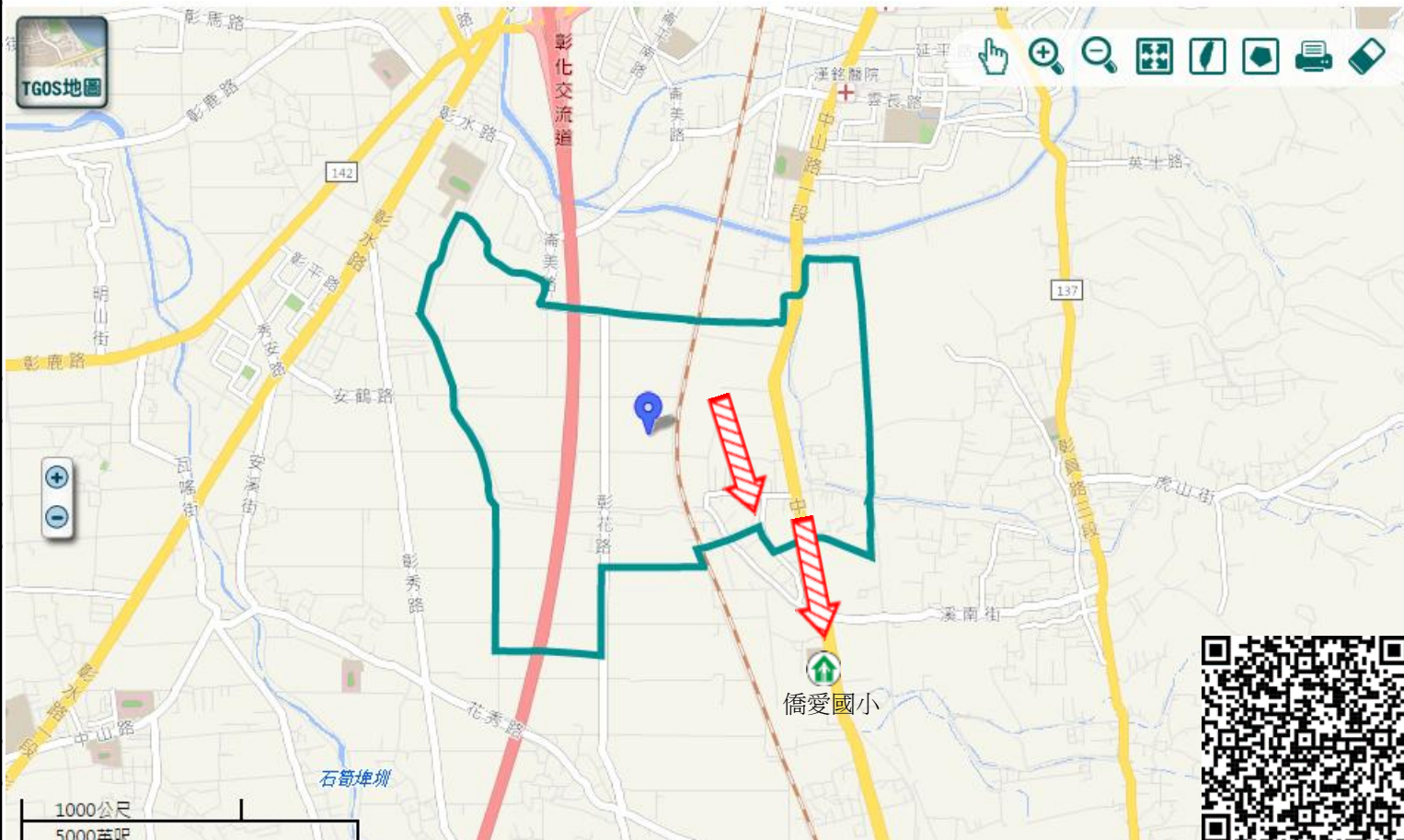
避難原則

前往開放空間或公園避難

避難收容處所

彰化縣花壇鄉僑愛國小
地址：彰化縣花壇鄉中口村中山路二段471號
電話：04-7863227

花壇鄉公所111年09月製作



圖例		道路	標示				
圖例	106 縣道		建議疏散避難方向		避難收容處所		老人福利
	行政區域界線		適用地震災害		護理之家		兒少福利
	村(里)界線		身心障礙福	圖資來源：NCDR災害潛勢地圖網站(105年)			

彰化縣花壇鄉長沙村水災簡易疏散避難圖

防災資訊

村(里)基本資料

• 總人口數：5,998人

災害通報單位

*彰化縣災害應變中心
電話：04-7512148
*花壇鄉災害應變中心
電話：04-7865921
*花壇分駐所
電話：04-7862014
*花壇消防分隊
電話：04-7862082

緊急聯絡人

*村長：柯金地
電話：04-7868027


防災資料網站

*內政部消防署
<http://www.nfa.gov.tw>
*彰化縣政府消防局
<http://www.chfd.gov.tw>
*彰化縣花壇鄉公所
<http://www.huatan.gov.tw/a01/a01.asp>

避難原則

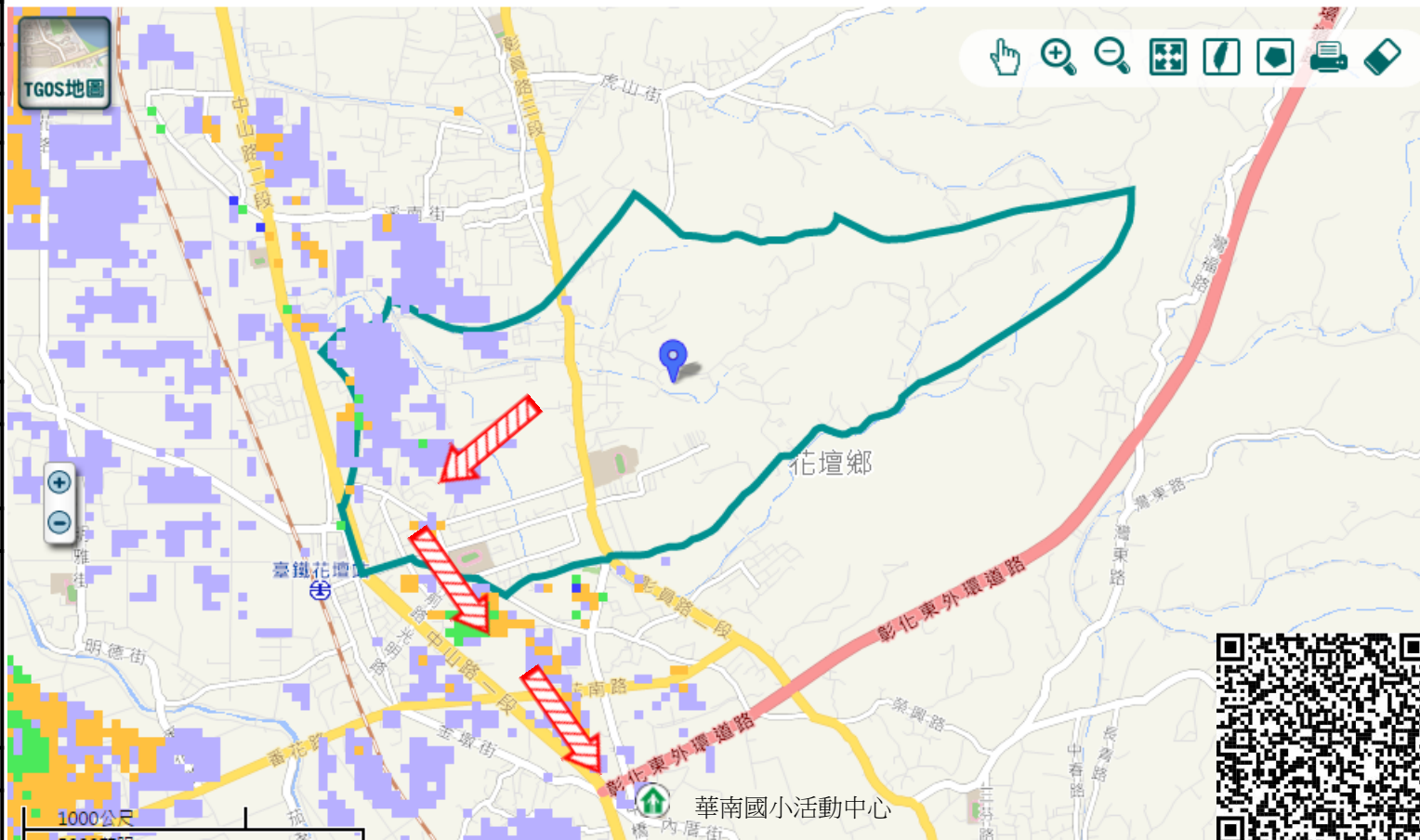
就地避難或垂直避難;低窪地區前往避難處所












避難收容處所

 花壇鄉華南國小活動中心
地址：彰化縣花壇鄉中庄村中橋街226號
電話：04-7863225



花壇鄉公所111年09月製作



圖例	道路	標示			350mm / 24hr
	106 縣道	 建議疏散避難方向	 避難收容處所	 老人福利	 0.5 ~ 1.0 m
行政區域界線	 適用水災災害	 護理之家	 兒少福利	 1.0 ~ 2.0 m	
村(里)界線	 身心障礙福	圖資來源：NCDR災害潛勢地圖網站(105年)		 2.0 ~ 3.0 m	
				 > 3.0 m	

彰化縣花壇鄉長沙村地震簡易疏散避難圖

防災資訊

村(里)基本資料

• 總人口數：5,998人

災害通報單位

*彰化縣災害應變中心
電話：04-7512148
*花壇鄉災害應變中心
電話：04-7865921
*花壇分駐所
電話：04-7862014
*花壇消防分隊
電話：04-7862082

緊急聯絡人

*村長：柯金地
電話：04-7868027

防災資料網站

*內政部消防署
<http://www.nfa.gov.tw>
*彰化縣政府消防局
<http://www.chfd.gov.tw>
*彰化縣花壇鄉公所
<http://www.huatan.gov.tw/a01/a01.asp>

避難原則

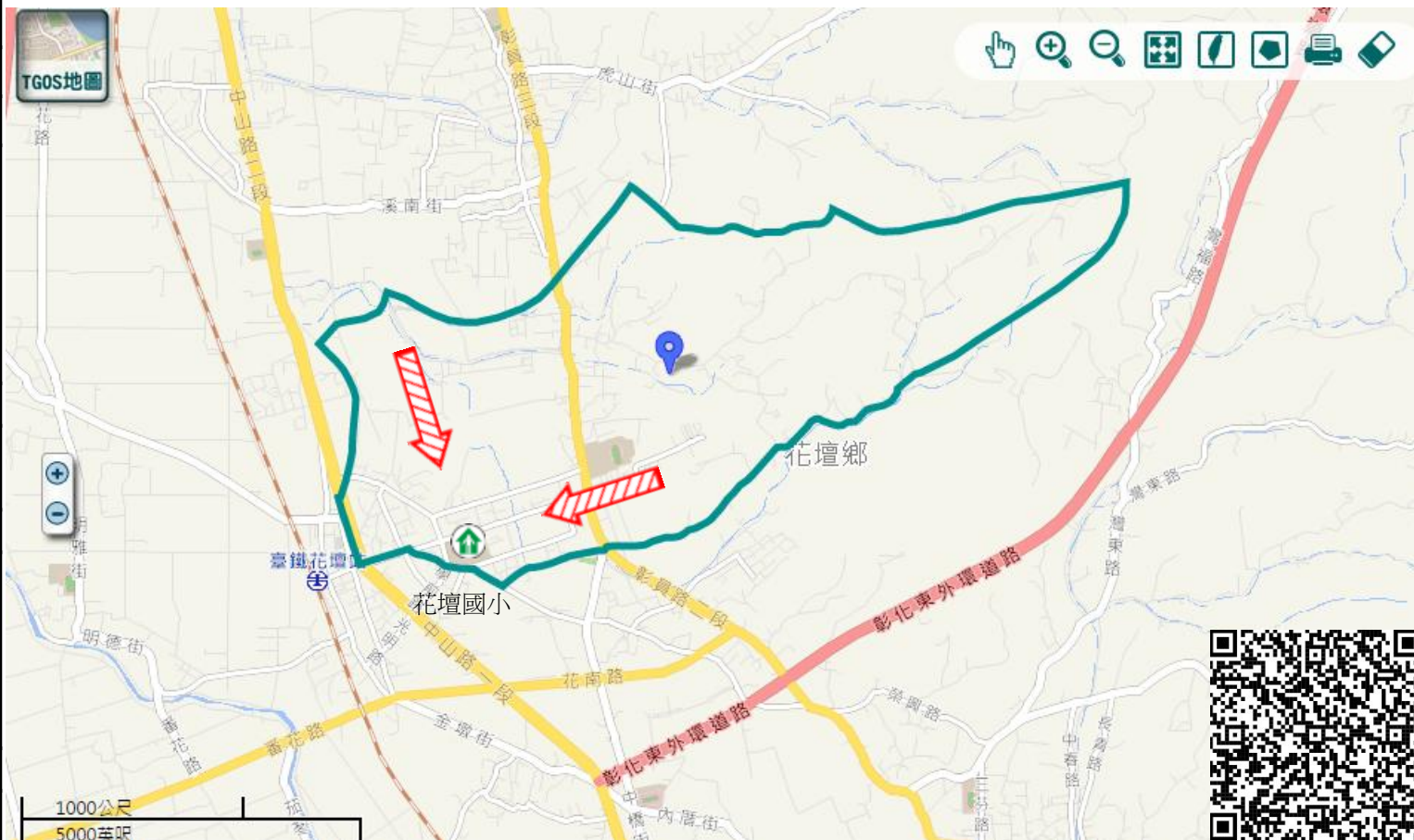
前往開放空間或公園避難

避難收容處所

彰化縣花壇鄉花壇國小
地址：彰化縣花壇鄉長沙村學前路108號
電話：04-7862029



花壇鄉公所111年09月製作



圖例

道路	標示		
106 縣道		建議疏散避難方向	避難收容處所
行政區域界線		適用地震災害	護理之家
村(里)界線		身心障礙福	兒少福利
圖資來源：NCDR災害潛勢地圖網站(105年)			

彰化縣花壇鄉長沙村坡地災害簡易疏散避難圖

防災資訊

村(里)基本資料

- 總人口數：5,998人

災害通報單位

- *彰化縣災害應變中心
電話：04-7512148
- *花壇鄉災害應變中心
電話：04-7865921
- *花壇分駐所
電話：04-7862014
- *花壇消防分隊
電話：04-7862082

緊急聯絡人

- *村長：柯金地
電話：04-7868027

防災資料網站

- **內政部消防署
<http://www.nfa.gov.tw>
- *彰化縣政府消防局
<http://www.chfd.gov.tw>
- *彰化縣花壇鄉公所
<http://www.huatan.gov.tw/a01/a01.asp>

避難原則

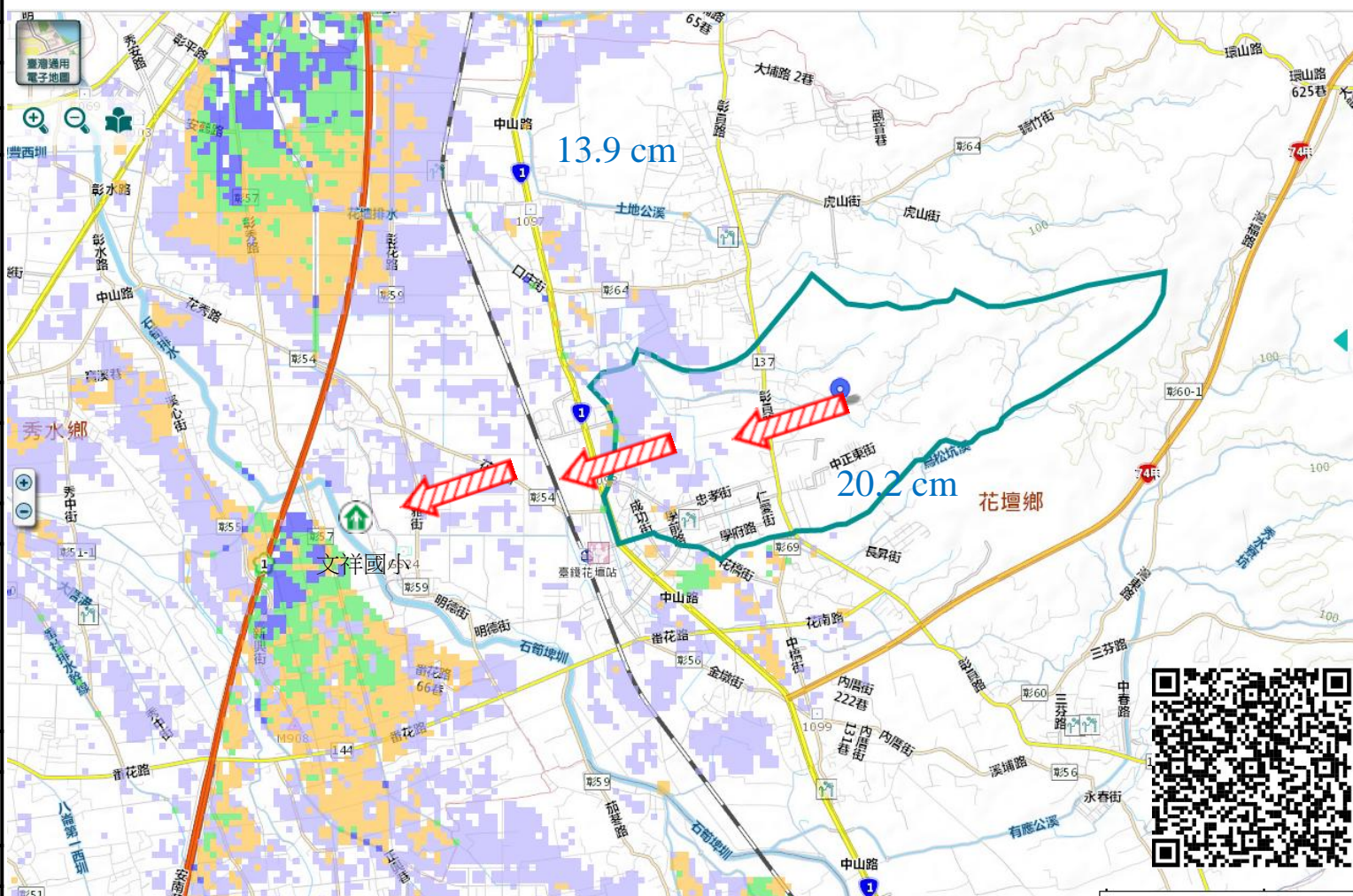
遠離坡地方向避難；地震、豪雨一周內勿靠近潛勢區。

避難收容處所

彰化縣花壇鄉文祥國小
地址：彰化縣花壇鄉劉厝村明雅街131號
電話：04-7862255



花壇鄉公所111年09月製作



圖例	道路	標示	設施		坡地災害潛勢圖
	106 縣道	疏散避難方向	避難收容處所	老人福利	岩屑滑落
行政區域界線	適用坡地災害	護理之家	兒少福利	土石流潛勢溪流	
村(里)界線	身心障礙福	圖資來源：NCDR災害潛勢地圖網站(105年)		土石流潛勢溪流影響範圍	

彰化縣花壇鄉文德村水災簡易疏散避難圖

防災資訊

村(里)基本資料

- 總人口數：3,518人

災害通報單位

- *彰化縣災害應變中心
電話：04-7512148
- *花壇鄉災害應變中心
電話：04-7865921
- *花壇分駐所
電話：04-7862014
- *花壇消防分隊
電話：04-7862082

緊急聯絡人

- *村長：林凱意
電話：04-7870685

防災資料網站

- *內政部消防署
<http://www.nfa.gov.tw>
- *彰化縣政府消防局
<http://www.chfd.gov.tw>
- *彰化縣花壇鄉公所
<http://www.huatan.gov.tw/a01/a01.asp>

避難原則

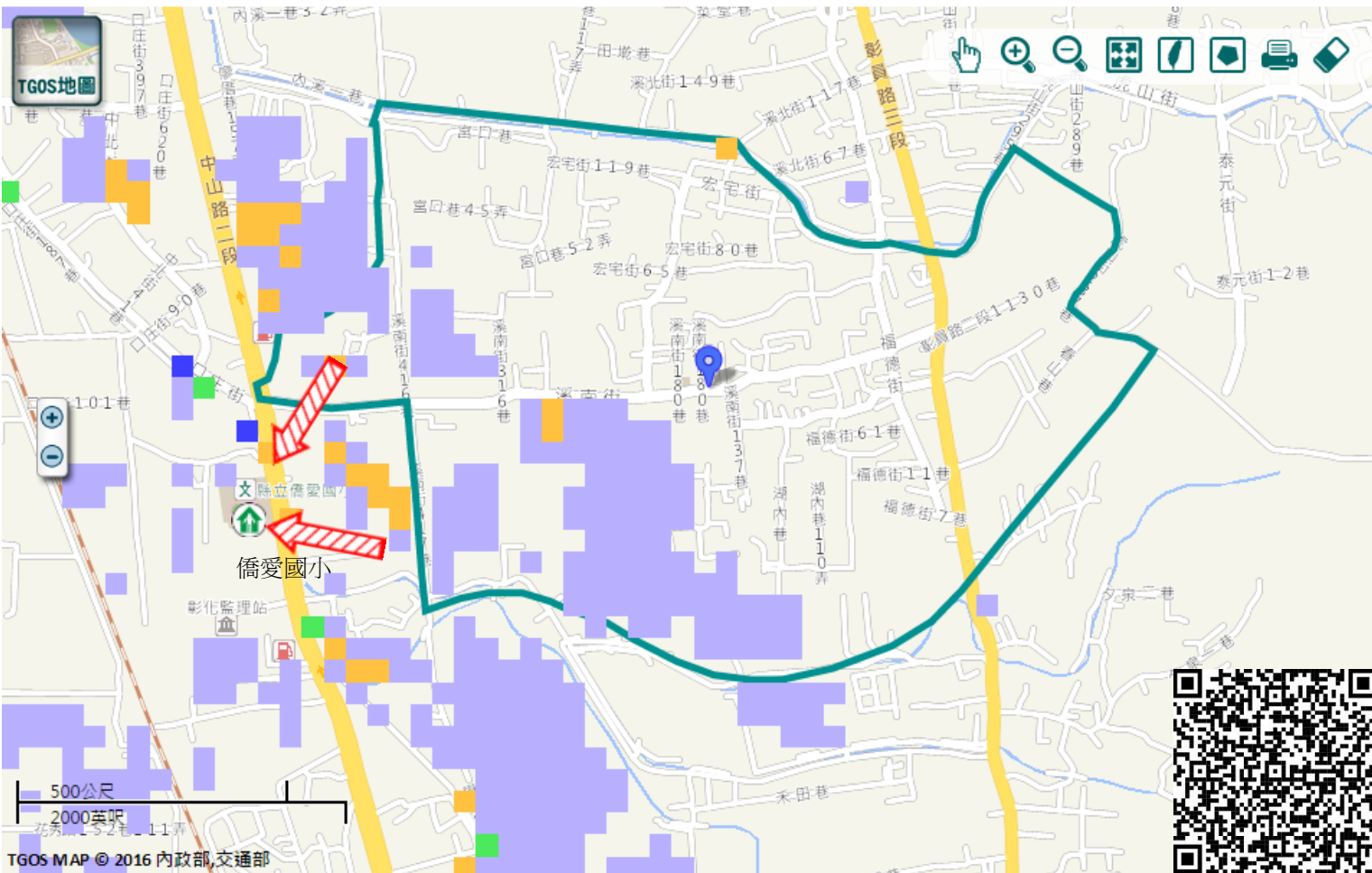
就地避難或垂直避難;低窪地區前往避難處所

避難收容處所

彰化縣花壇鄉僑愛國小
地址：彰化縣花壇鄉中口村中山路二段471號
電話：04-7863227



花壇鄉公所111年09月製作



TGOS MAP © 2016 內政部,交通部

道路		標示			350mm / 24hr
圖例	106 縣道	建議疏散避難方向	避難收容處所	老人福利	0.5 ~ 1.0 m
	行政區域界線	適用水災災害	護理之家	兒少福利	1.0 ~ 2.0 m
	村(里)界線	身心障礙福	圖資來源：NCDR災害潛勢地圖網站(105年)		2.0 ~ 3.0 m
					> 3.0 m

彰化縣花壇鄉文德村地震簡易疏散避難圖

防災資訊

村(里)基本資料

• 總人口數：3,518人

災害通報單位

*彰化縣災害應變中心
電話：04-7512148
*花壇鄉災害應變中心
電話：04-7865921
*花壇分駐所
電話：04-7862014
*花壇消防分隊
電話：04-7862082

緊急聯絡人

*村長：林凱意
電話：04-7870685

防災資料網站

*內政部消防署
<http://www.nfa.gov.tw>
*彰化縣政府消防局
<http://www.chfd.gov.tw>
*彰化縣花壇鄉公所
<http://www.huatan.gov.tw/a01/a01.asp>

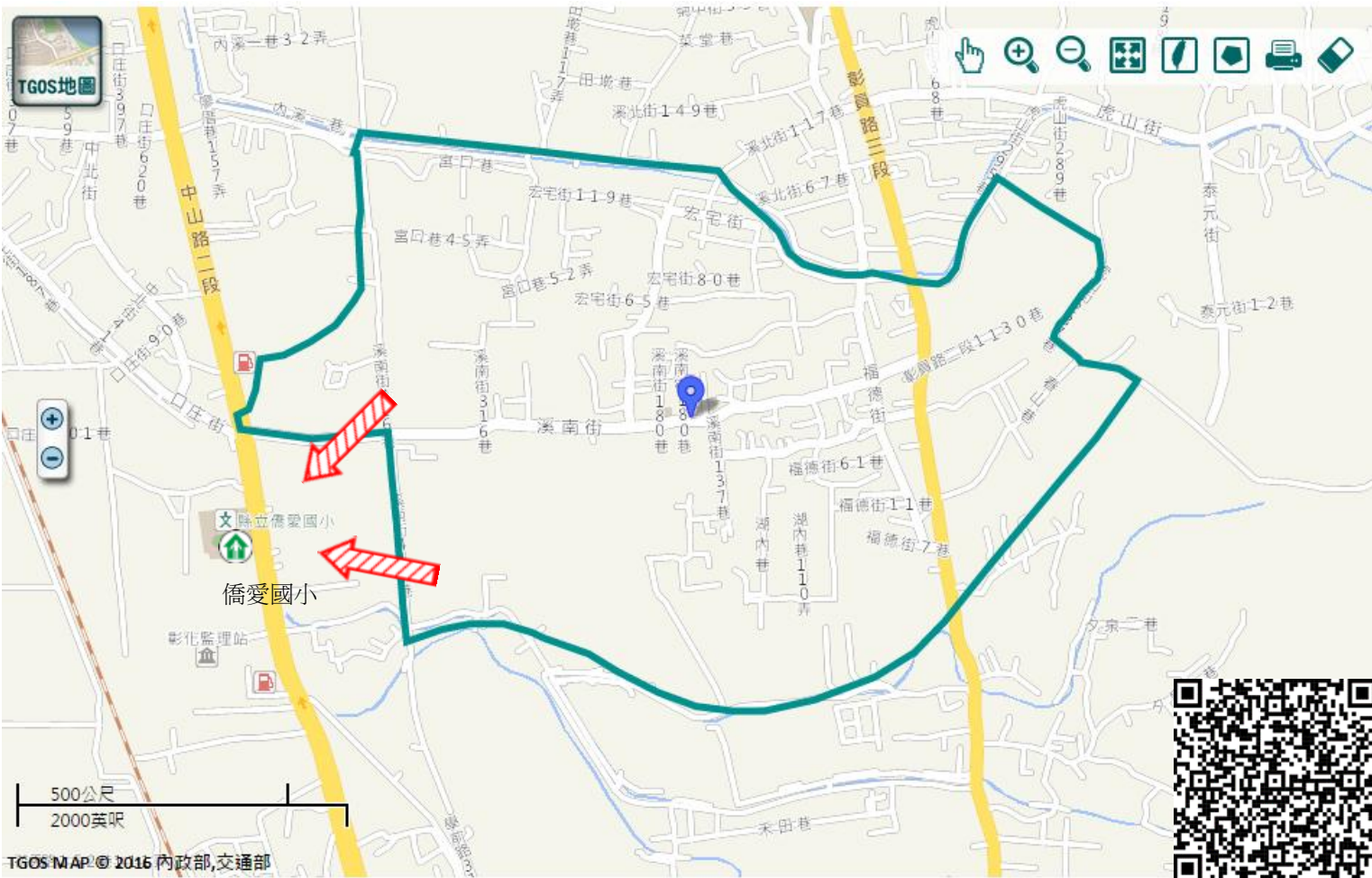
避難原則

前往開放空間或公園避難

避難收容處所

彰化縣花壇鄉僑愛國小
地址：彰化縣花壇鄉中口村中山路二段471號
電話：04-7863227

花壇鄉公所111年09月製作



TGOS MAP © 2016 內政部,交通部

圖例

道路	標示			
106 縣道		建議疏散避難方向		避難收容處所
行政區域界線		適用地震災害		護理之家
村(里)界線		身心障礙福		兒少福利
				老人福利

圖資來源：NCDR災害潛勢地圖網站(105年)

彰化縣花壇鄉文德村坡地災害簡易疏散避難圖

防災資訊

村(里)基本資料

- 總人口數：3,518人

災害通報單位

- *彰化縣災害應變中心
電話：04-7512148
- *花壇鄉災害應變中心
電話：04-7865921
- *花壇分駐所
電話：04-7862014
- *花壇消防分隊
電話：04-7862082

緊急聯絡人

- *村長：林凱意
電話：04-7870685

防災資料網站

- **內政部消防署
<http://www.nfa.gov.tw>
- *彰化縣政府消防局
<http://www.chfd.gov.tw>
- *彰化縣花壇鄉公所
<http://www.huatan.gov.tw/a01/a01.asp>

避難原則

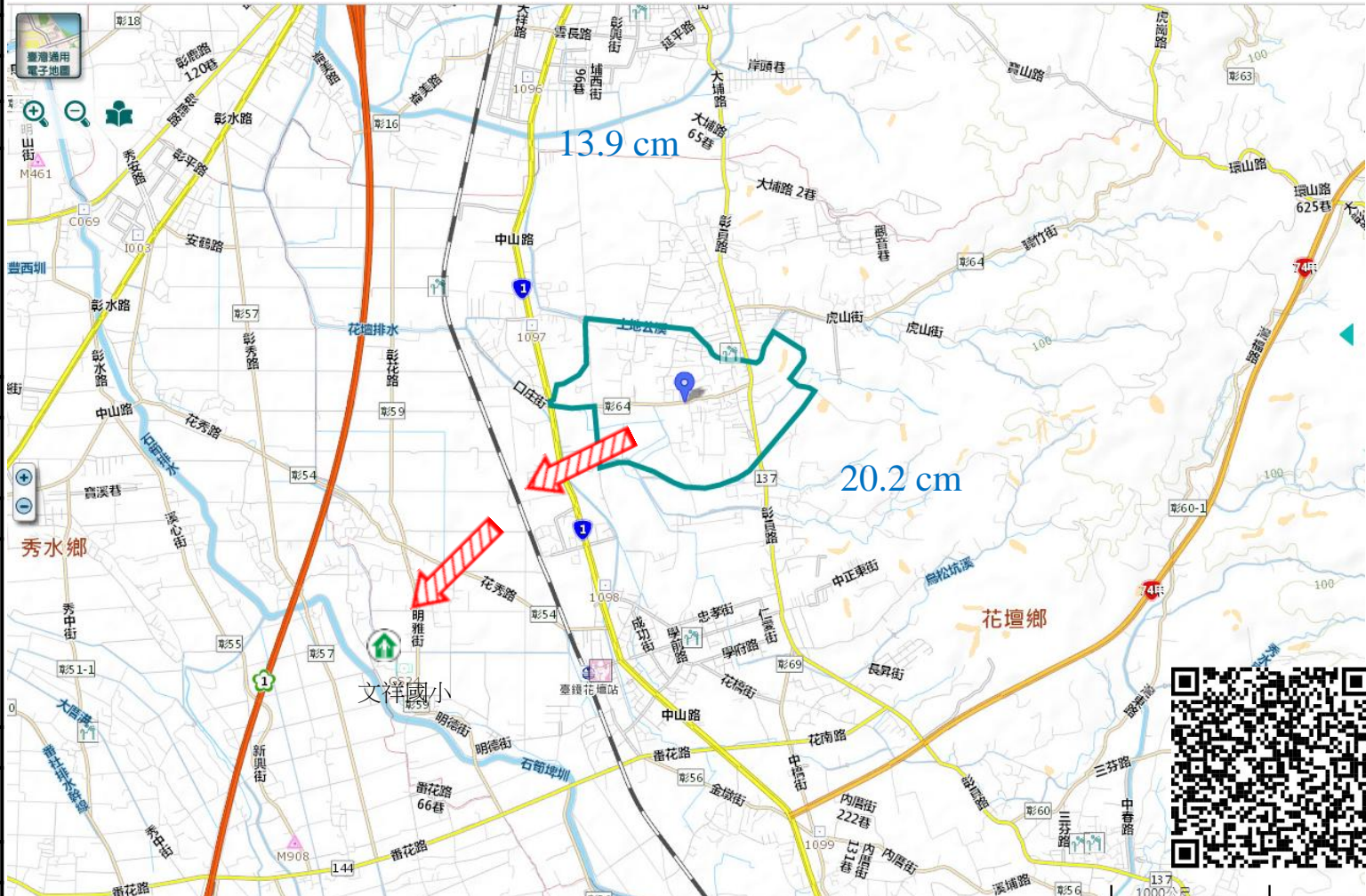
- 遠離坡地方向避難；地震、豪雨一周內勿靠近潛勢區。

避難收容處所

- 彰化縣花壇鄉文祥國小
地址：彰化縣花壇鄉劉厝村明雅街131號
電話：04-7862255



花壇鄉公所111年09月製作



圖例	道路	標示	設施		坡地災害潛勢圖
	106 縣道	疏散避難方向	避難收容處所	老人福利	岩屑滑落
行政區域界線	適用坡地災害	護理之家	兒少福利	土石流潛勢溪流	
村(里)界線	身心障礙福	圖資來源：NCDR災害潛勢地圖網站(105年)		土石流潛勢溪流影響範圍	

彰化縣花壇鄉白沙村水災簡易疏散避難圖

防災資訊

村(里)基本資料

• 總人口數：5,301人

災害通報單位

- *彰化縣災害應變中心
電話：04-7512148
- *花壇鄉災害應變中心
電話：04-7865921
- *花壇分駐所
電話：04-7862014
- *花壇消防分隊
電話：04-7862082

緊急聯絡人

- *村長：黃昭溢
電話：0931-685279

防災資料網站

- *內政部消防署
<http://www.nfa.gov.tw>
- *彰化縣政府消防局
<http://www.chfd.gov.tw>
- *彰化縣花壇鄉公所
<http://www.huatan.gov.tw/a01/a01.asp>

避難原則

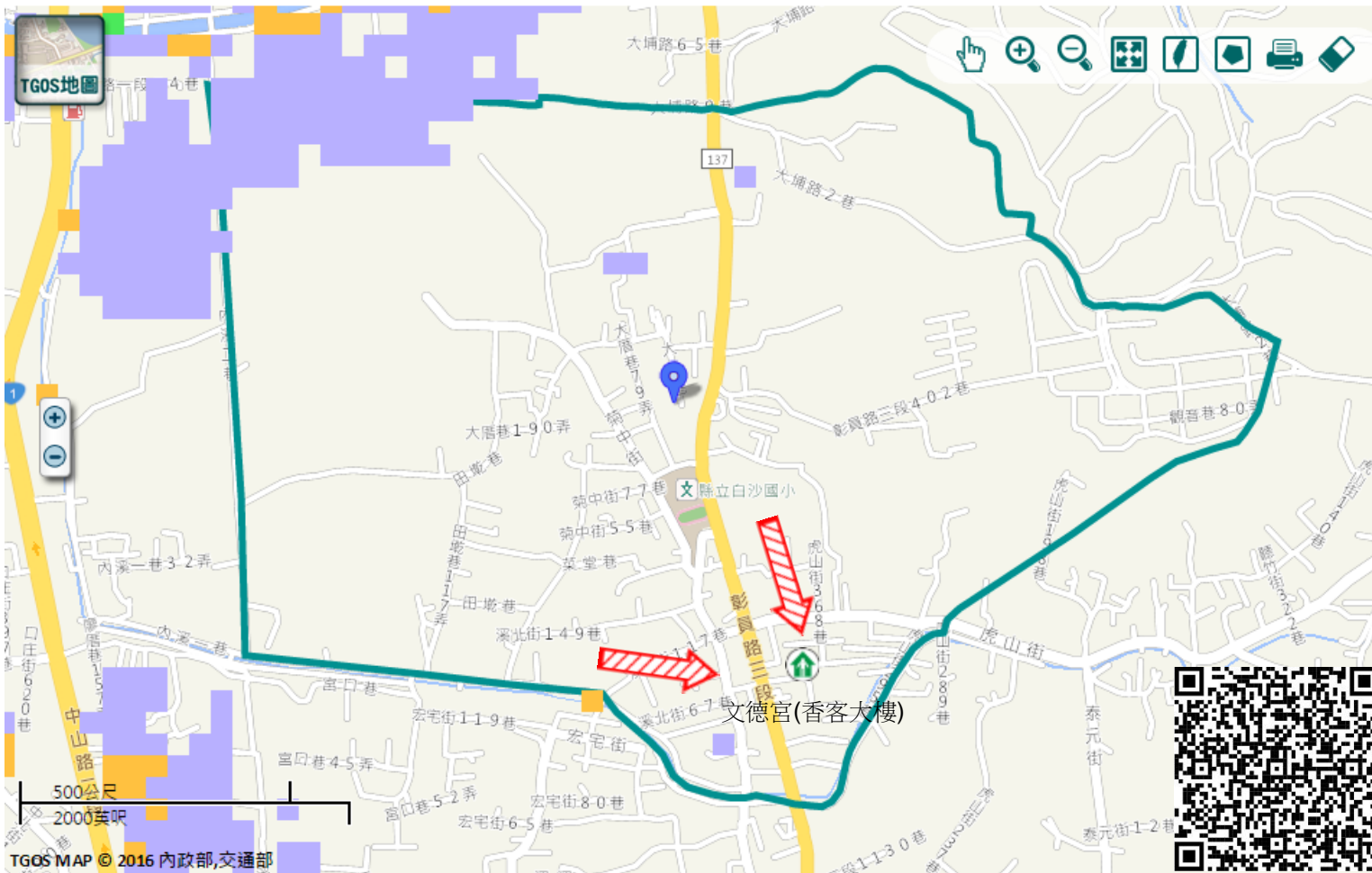
就地避難或垂直避難;低窪地區前往避難處所

避難收容處所

彰化縣花壇鄉文德宮
地址：彰化縣花壇鄉彰員路三段6號
電話：04-7863901



花壇鄉公所111年09月製作



TGOS MAP © 2016 內政部,交通部

圖例	道路	標示			350mm / 24hr
	106 縣道	建議疏散避難方向	避難收容處所	老人福利	0.5 ~ 1.0 m
	行政區域界線	適用水災災害	護理之家	兒少福利	1.0 ~ 2.0 m
村(里)界線	身心障礙福	圖資來源：NCDR災害潛勢地圖網站(105年)		2.0 ~ 3.0 m	
					> 3.0 m

彰化縣花壇鄉白沙村地震簡易疏散避難圖

防災資訊

村(里)基本資料

• 總人口數：5,301人

災害通報單位

- *彰化縣災害應變中心
電話：04-7512148
- *花壇鄉災害應變中心
電話：04-7865921
- *花壇分駐所
電話：04-7862014
- *花壇消防分隊
電話：04-7862082

緊急聯絡人

*村長：黃昭溢
電話：0931-685279

防災資料網站

- *內政部消防署
<http://www.nfa.gov.tw>
- *彰化縣政府消防局
<http://www.chfd.gov.tw>
- *彰化縣花壇鄉公所
<http://www.huatan.gov.tw/a01/a01.asp>

避難原則

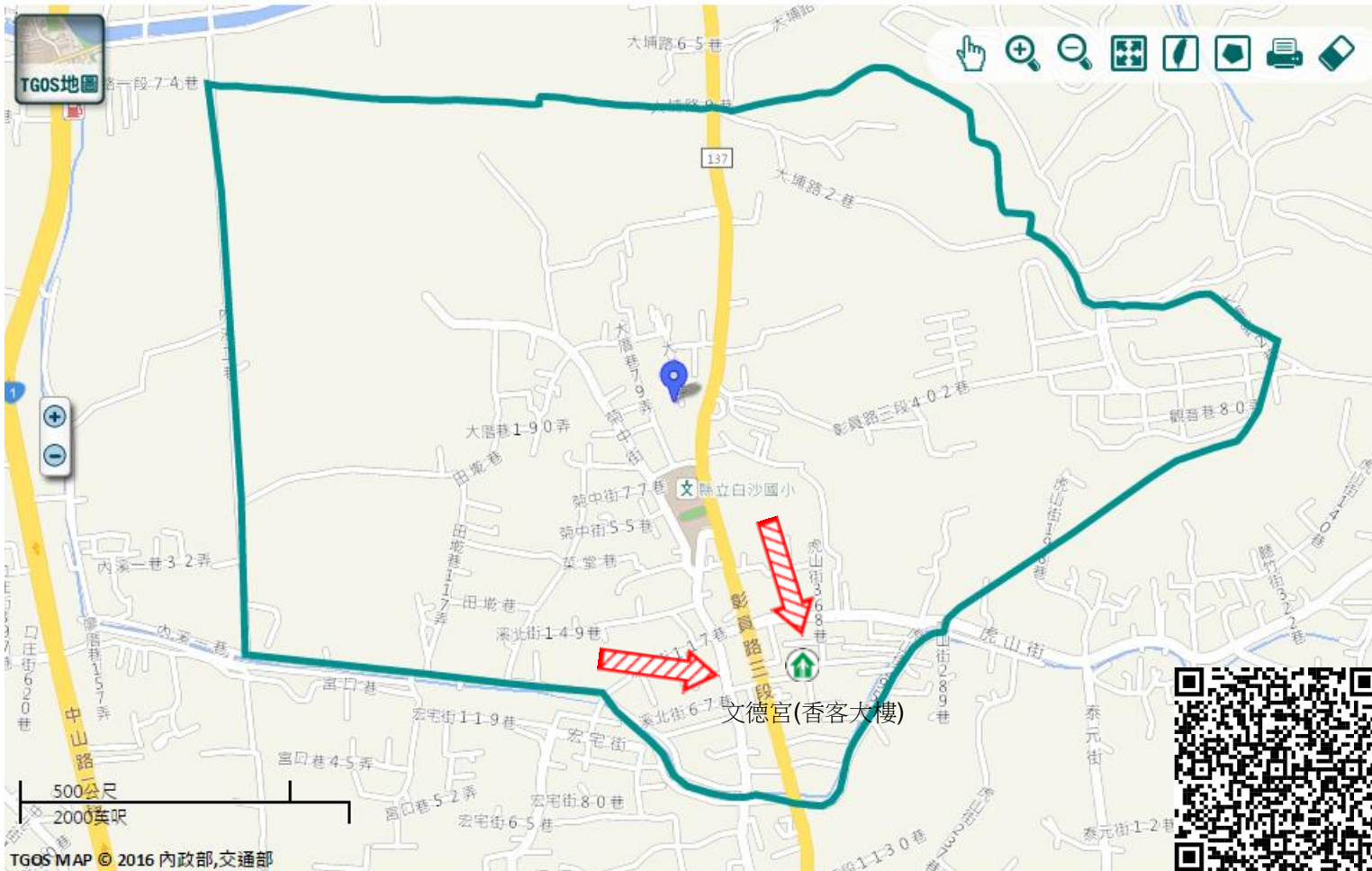
前往開放空間或公園避難

避難收容處所

彰化縣花壇鄉文德宮
地址：彰化縣花壇鄉彰員路三段6號
電話：04-7863901



花壇鄉公所111年09月製作



圖例

道路	標示					
106 縣道		建議疏散避難方向		避難收容處所		老人福利
行政區域界線		適用地震災害		護理之家		兒少福利
村(里)界線		身心障礙福	圖資來源：NCDR災害潛勢地圖網站(105年)			

編號1000708-011 彰化縣花壇鄉白沙村坡地災害簡易疏散避難圖

防災資訊

村(里)基本資料

- 總人口數：5,301人

災害通報單位

- *彰化縣災害應變中心
電話：04-7512148
- *花壇鄉災害應變中心
電話：04-7865921
- *花壇分駐所
電話：04-7862014
- *花壇消防分隊
電話：04-7862082

緊急聯絡人

- *村長：黃昭溢
電話：0931-685279

防災資料網站

- **內政部消防署
<http://www.nfa.gov.tw>
- *彰化縣政府消防局
<http://www.chfd.gov.tw>
- *彰化縣花壇鄉公所
<http://www.huatan.gov.tw/a01/a01.asp>

避難原則

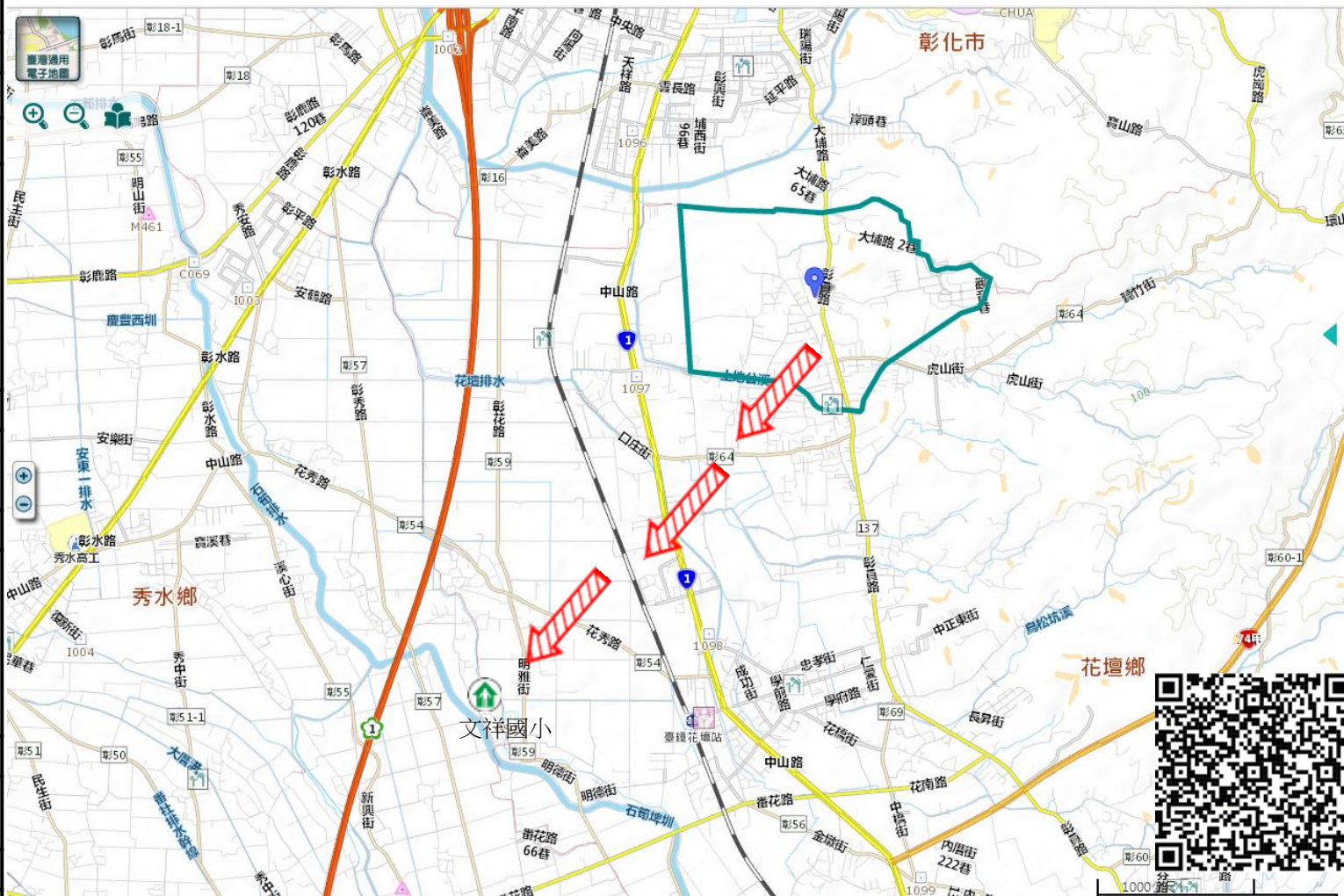
遠離坡地方向避難；地震、豪雨一周內勿靠近潛勢區。

避難收容處所

彰化縣花壇鄉文祥國小
地址：彰化縣花壇鄉劉厝村明雅街131號
電話：04-7862255



花壇鄉公所111年09月製作



圖例	道路	標示	設施		坡地災害潛勢圖
	106 縣道	疏散避難方向	避難收容處所	老人福利	岩屑滑落
行政區域界線	適用坡地災害	護理之家	兒少福利	土石流潛勢溪流	
村(里)界線	身心障礙福	圖資來源：NCDR災害潛勢地圖網站(105年)		土石流潛勢溪流影響範圍	

彰化縣花壇鄉岩竹村水災簡易疏散避難圖

防災資訊

村(里)基本資料

• 總人口數：1,512人

災害通報單位

- *彰化縣災害應變中心
電話：04-7512148
- *花壇鄉災害應變中心
電話：04-7865921
- *花壇分駐所
電話：04-7862014
- *花壇消防分隊
電話：04-7862082

緊急聯絡人

*村長：呂進吉
電話：04-7865959

防災資料網站

- *內政部消防署
<http://www.nfa.gov.tw>
- *彰化縣政府消防局
<http://www.chfd.gov.tw>
- *彰化縣花壇鄉公所
<http://www.huatan.gov.tw/a01/a01.asp>

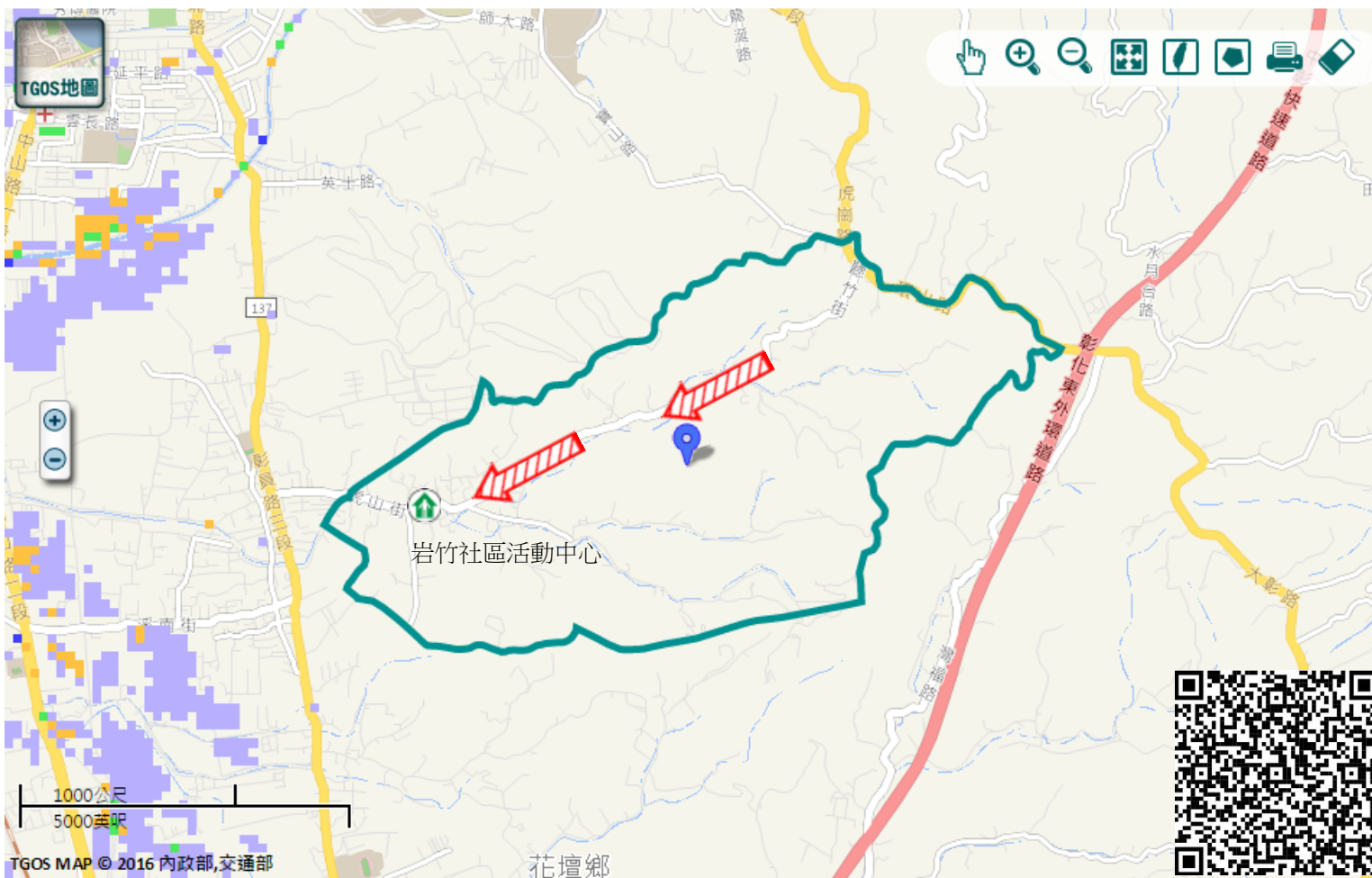
避難原則

就地避難或垂直避難；低窪地區前往避難處所

避難收容處所

彰化縣花壇鄉岩竹社區活動中心 
地址：彰化縣花壇鄉虎山街137號
電話：0910-496853

花壇鄉公所111年09月製作



TGOS MAP © 2016 內政部,交通部

圖例	道路	標示			350mm / 24hr
	106 縣道	建議疏散避難方向	避難收容處所	老人福利	0.5 ~ 1.0 m
	行政區域界線	適用水災災害	護理之家	兒少福利	1.0 ~ 2.0 m
村(里)界線	身心障礙福	圖資來源：NCDR災害潛勢地圖網站(105年)		2.0 ~ 3.0 m	
				> 3.0 m	

彰化縣花壇鄉岩竹村地震簡易疏散避難圖

防災資訊

村(里)基本資料

• 總人口數：1,512 人

災害通報單位

- *彰化縣災害應變中心
電話：04-7512148
- *花壇鄉災害應變中心
電話：04-7865921
- *花壇分駐所
電話：04-7862014
- *花壇消防分隊
電話：04-7862082

緊急聯絡人

*村長：呂進吉
電話：04-7865959

防災資料網站

- *內政部消防署
<http://www.nfa.gov.tw>
- *彰化縣政府消防局
<http://www.chfd.gov.tw>
- *彰化縣花壇鄉公所
<http://www.huatan.gov.tw/a01/a01.asp>

避難原則

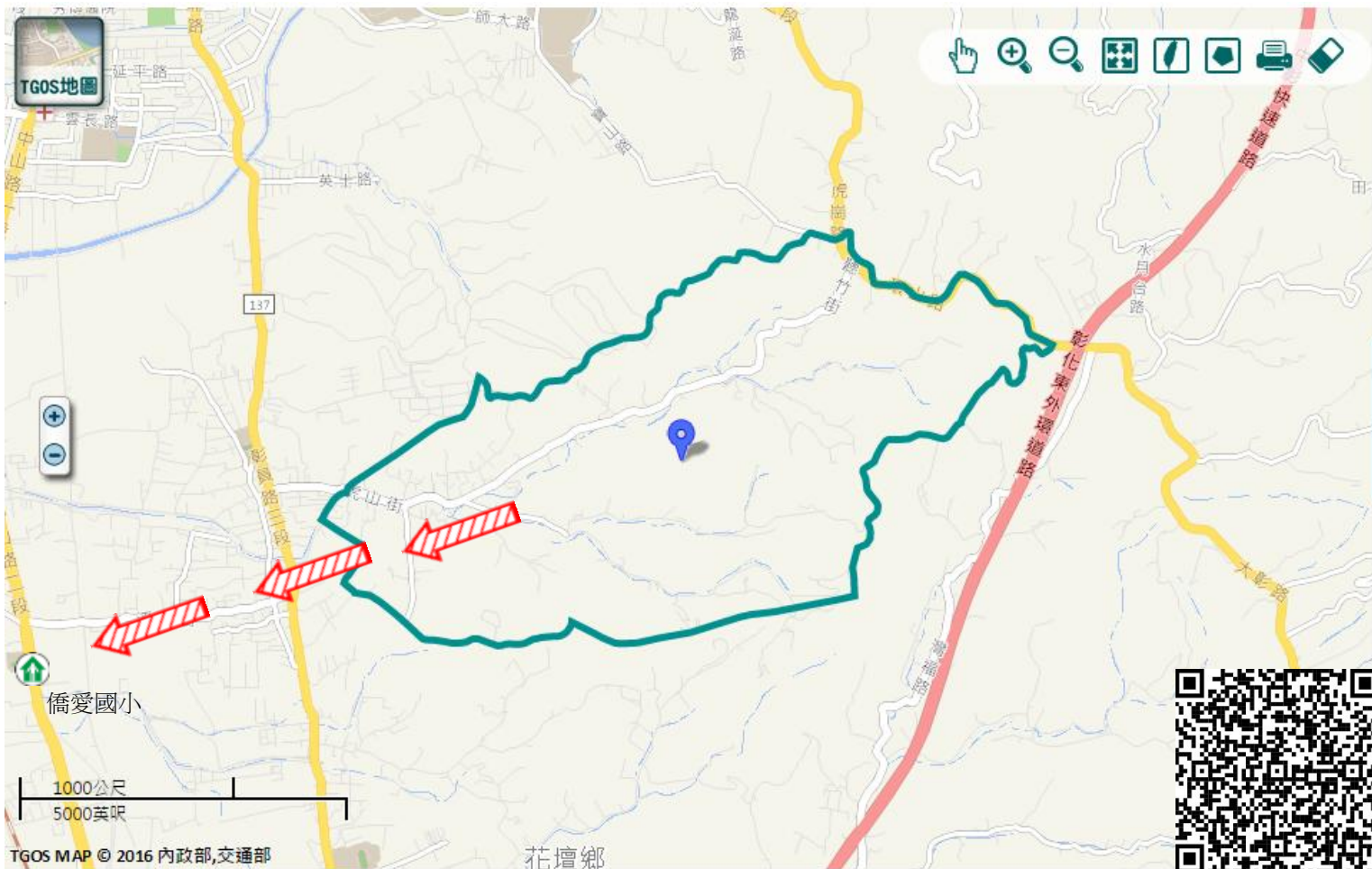
前往開放空間或公園避難

避難收容處所

彰化縣花壇鄉僑愛國小
地址：彰化縣花壇鄉中口村中山路二段471號
電話：04-7863227



花壇鄉公所111年09月製作



TGOS MAP © 2016 內政部,交通部

		道路	標示				
圖例	106 縣道		建議疏散避難方向		避難收容處所		老人福利
	行政區域界線		適用地震災害		護理之家		兒少福利
	村(里)界線		身心障礙福	圖資來源：NCDR災害潛勢地圖網站(105年)			

彰化縣花壇鄉岩竹村坡地災害簡易疏散避難圖

防災資訊

村(里)基本資料

• 總人口數：1,512人

災害通報單位

- *彰化縣災害應變中心
電話：04-7512148
- *花壇鄉災害應變中心
電話：04-7865921
- *花壇分駐所
電話：04-7862014
- *花壇消防分隊
電話：04-7862082

緊急聯絡人

*村長：呂進吉
電話：04-7865959

防災資料網站

- **內政部消防署
<http://www.nfa.gov.tw>
- *彰化縣政府消防局
<http://www.chfd.gov.tw>
- *彰化縣花壇鄉公所
<http://www.huatan.gov.tw/a01/a01.asp>

避難原則

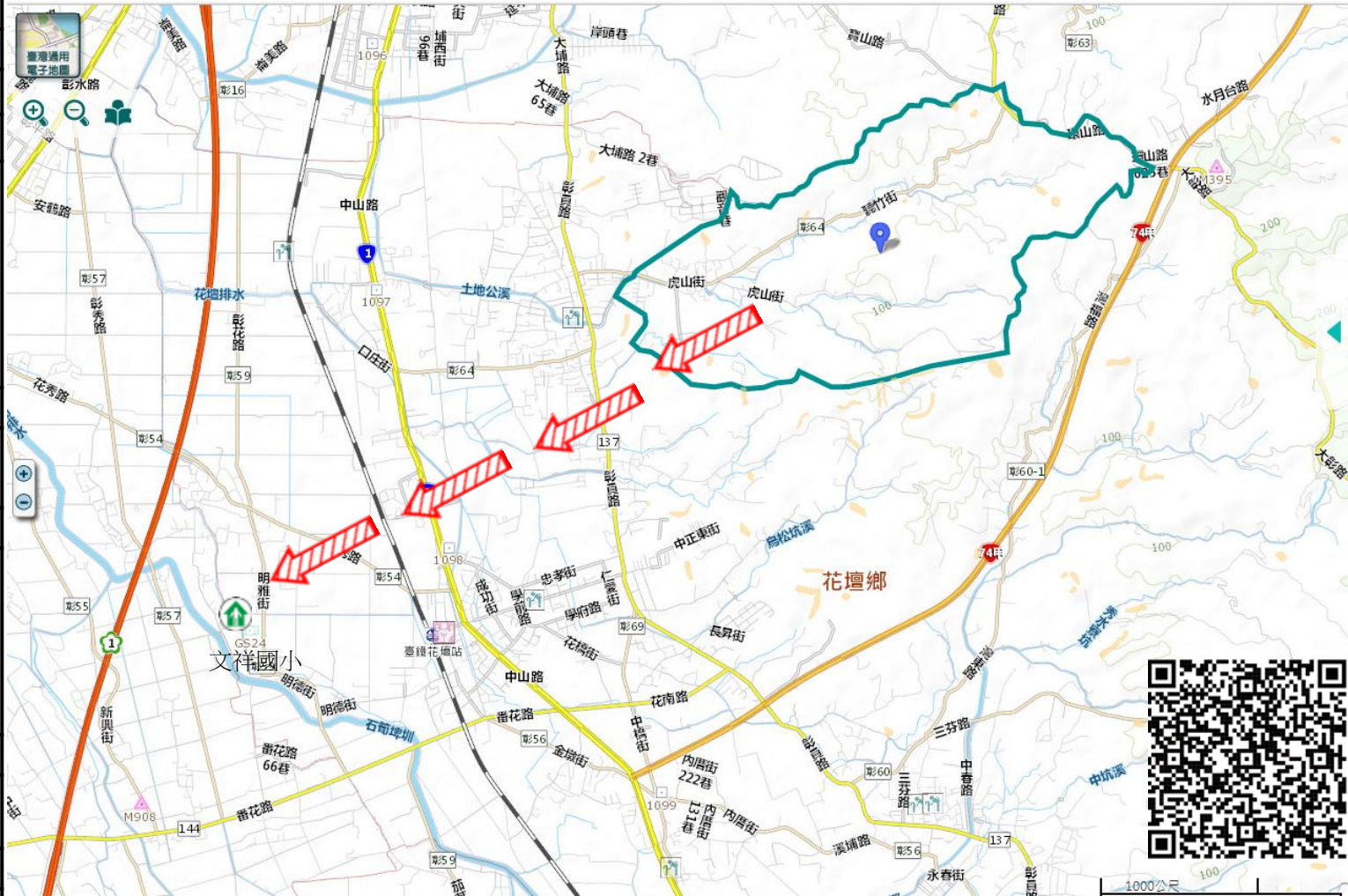
遠離坡地方向避難；地震、豪雨一周內勿靠近潛勢區。

避難收容處所

彰化縣花壇鄉文祥國小 
地址：彰化縣花壇鄉劉厝村明雅街131號
電話：04-7862255



花壇鄉公所111年09月製作



圖例	道路	標示	設施		坡地災害潛勢圖
	縣道	疏散避難方向	避難收容處所	老人福利	岩屑滑落
	行政區域界線	適用坡地災害	護理之家	兒少福利	土石流潛勢溪流
村(里)界線	身心障礙福	圖資來源：NCDR災害潛勢地圖網站(105年)		土石流潛勢溪流影響範圍	

彰化縣花壇鄉橋頭村水災簡易疏散避難圖

防災資訊

村(里)基本資料

- 總人口數：4,003人

災害通報單位

- *彰化縣災害應變中心
電話：04-7512148
- *花壇鄉災害應變中心
電話：04-7865921
- *花壇分駐所
電話：04-7862014
- *花壇消防分隊
電話：04-7862082

緊急聯絡人

- *村長：謝佩蓉
電話：04-7866034

防災資料網站

- *內政部消防署
<http://www.nfa.gov.tw>
- *彰化縣政府消防局
<http://www.chfd.gov.tw>
- *彰化縣花壇鄉公所
<http://www.huatan.gov.tw/a01/a01.asp>

避難原則

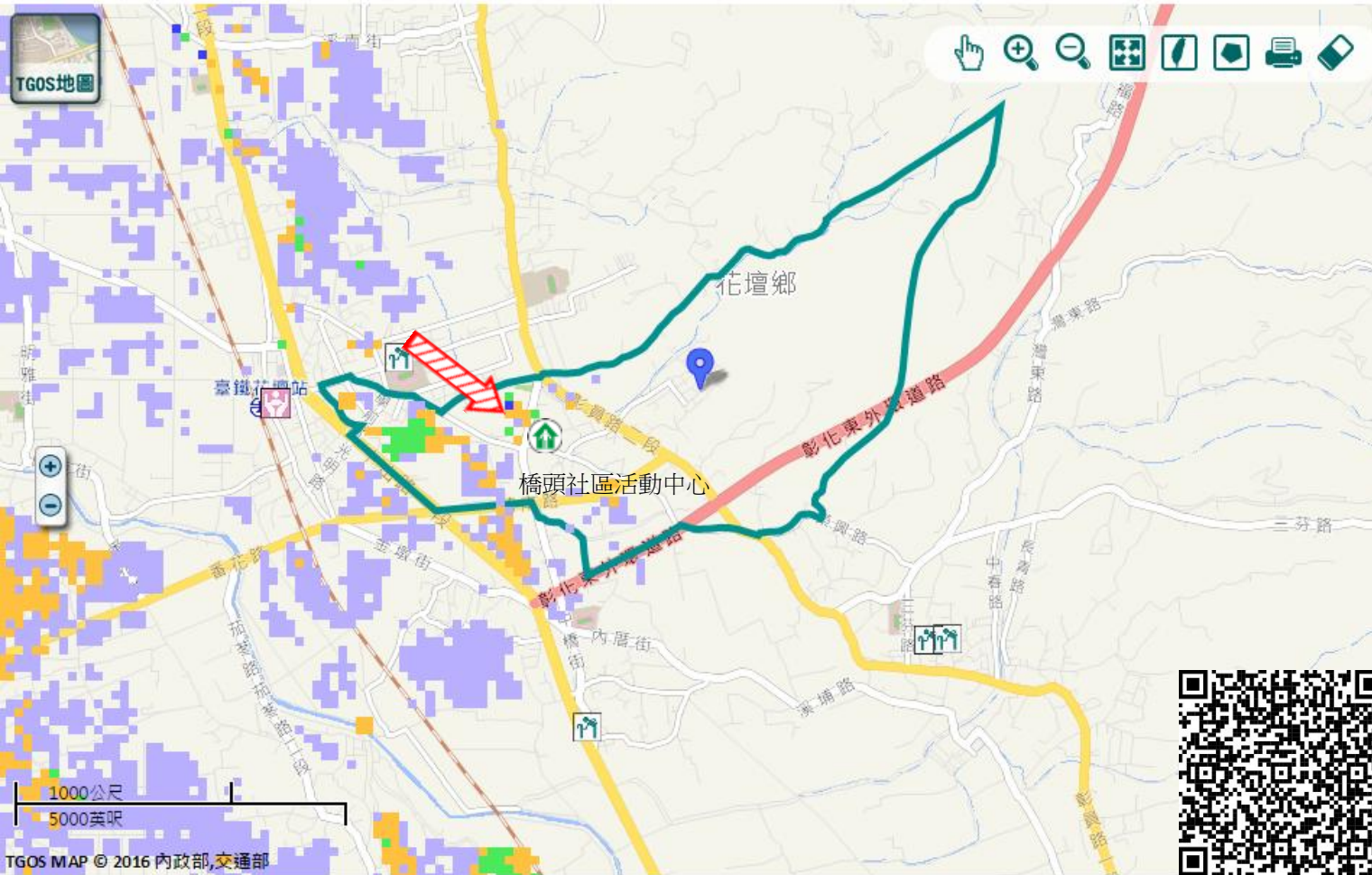
就地避難或垂直避難;低窪地區前往避難處所

避難收容處所

彰化縣花壇鄉橋頭社區活動中心 
地址：彰化縣花壇鄉花橋街117-1號
電話：04-7862554



花壇鄉公所111年09月製作



TGOS MAP © 2016 內政部,交通部

圖例	道路	標示			350mm / 24hr
	106 縣道	建議疏散避難方向	避難收容處所	老人福利	0.5 ~ 1.0 m
	行政區域界線	適用水災災害	護理之家	兒少福利	1.0 ~ 2.0 m
村(里)界線	身心障礙福	圖資來源：NCDR災害潛勢地圖網站(105年)		2.0 ~ 3.0 m	
				> 3.0 m	

彰化縣花壇鄉橋頭村地震簡易疏散避難圖

防災資訊

村(里)基本資料

• 總人口數：4,003人

災害通報單位

*彰化縣災害應變中心
電話：04-7512148
*花壇鄉災害應變中心
電話：04-7865921
*花壇分駐所
電話：04-7862014
*花壇消防分隊
電話：04-7862082

緊急聯絡人

*村長：謝佩蓉
電話：04-7866034

防災資料網站

*內政部消防署
<http://www.nfa.gov.tw>
*彰化縣政府消防局
<http://www.chfd.gov.tw>
*彰化縣花壇鄉公所
<http://www.huatan.gov.tw/a01/a01.asp>

避難原則

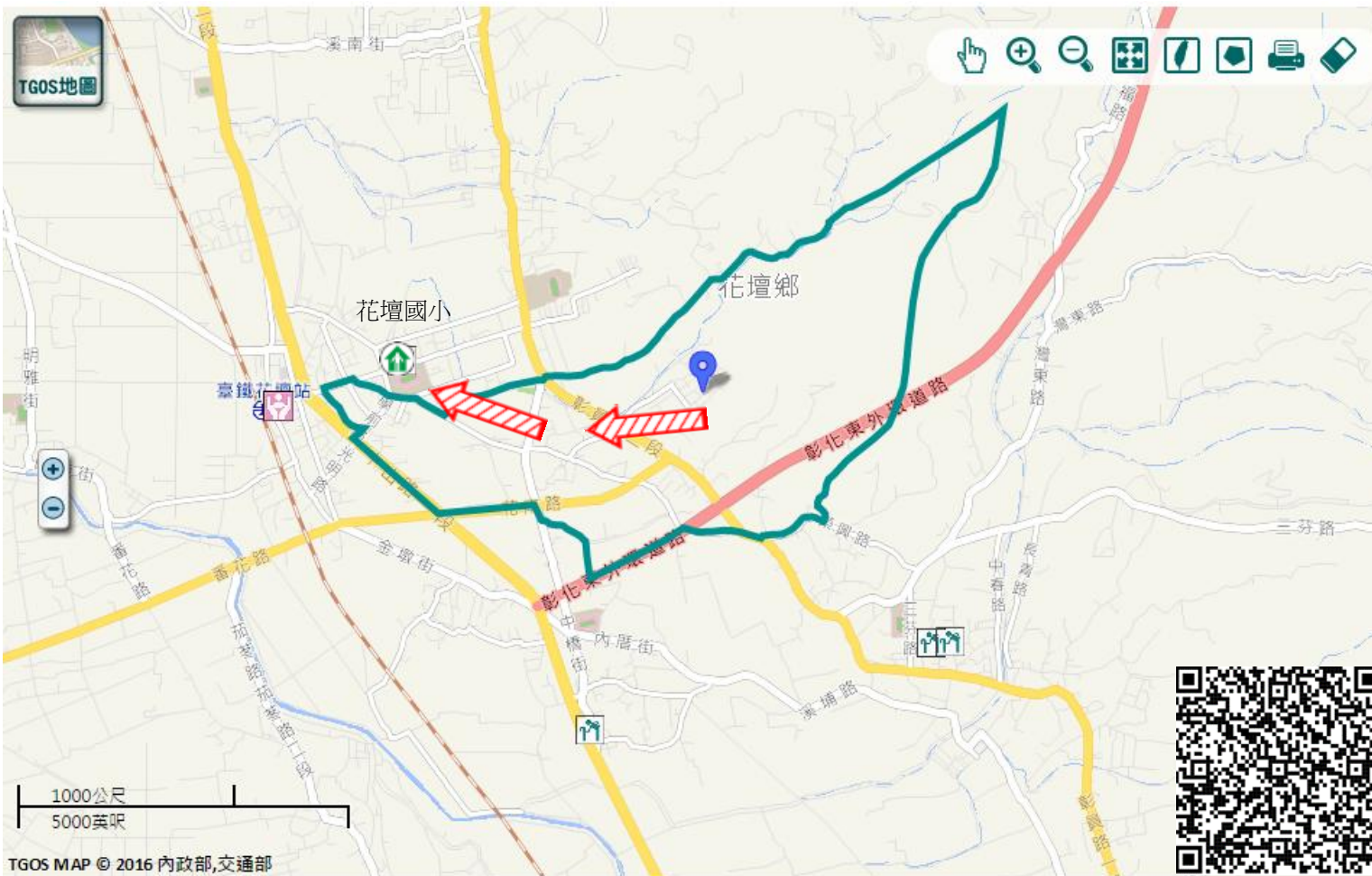
前往開放空間或公園避難

避難收容處所

彰化縣花壇鄉花壇國小
地址：彰化縣花壇鄉學前路108號
電話：04-7862029



花壇鄉公所111年09月製作



TGOS MAP © 2016 內政部,交通部

圖例

道路	標示					
106 縣道		建議疏散避難方向		避難收容處所		老人福利
行政區域界線		適用地震災害		護理之家		兒少福利
村(里)界線		身心障礙福	圖資來源：NCDR災害潛勢地圖網站(105年)			

彰化縣花壇鄉橋頭村坡地災害簡易疏散避難圖

防災資訊

村(里)基本資料

- 總人口數：4,003人

災害通報單位

- *彰化縣災害應變中心
電話：04-7512148
- *花壇鄉災害應變中心
電話：04-7865921
- *花壇分駐所
電話：04-7862014
- *花壇消防分隊
電話：04-7862082

緊急聯絡人

- *村長：謝佩蓉
電話：04-7866034

防災資料網站

- **內政部消防署
<http://www.nfa.gov.tw>
- *彰化縣政府消防局
<http://www.chfd.gov.tw>
- *彰化縣花壇鄉公所
<http://www.huatan.gov.tw/a01/a01.asp>

避難原則

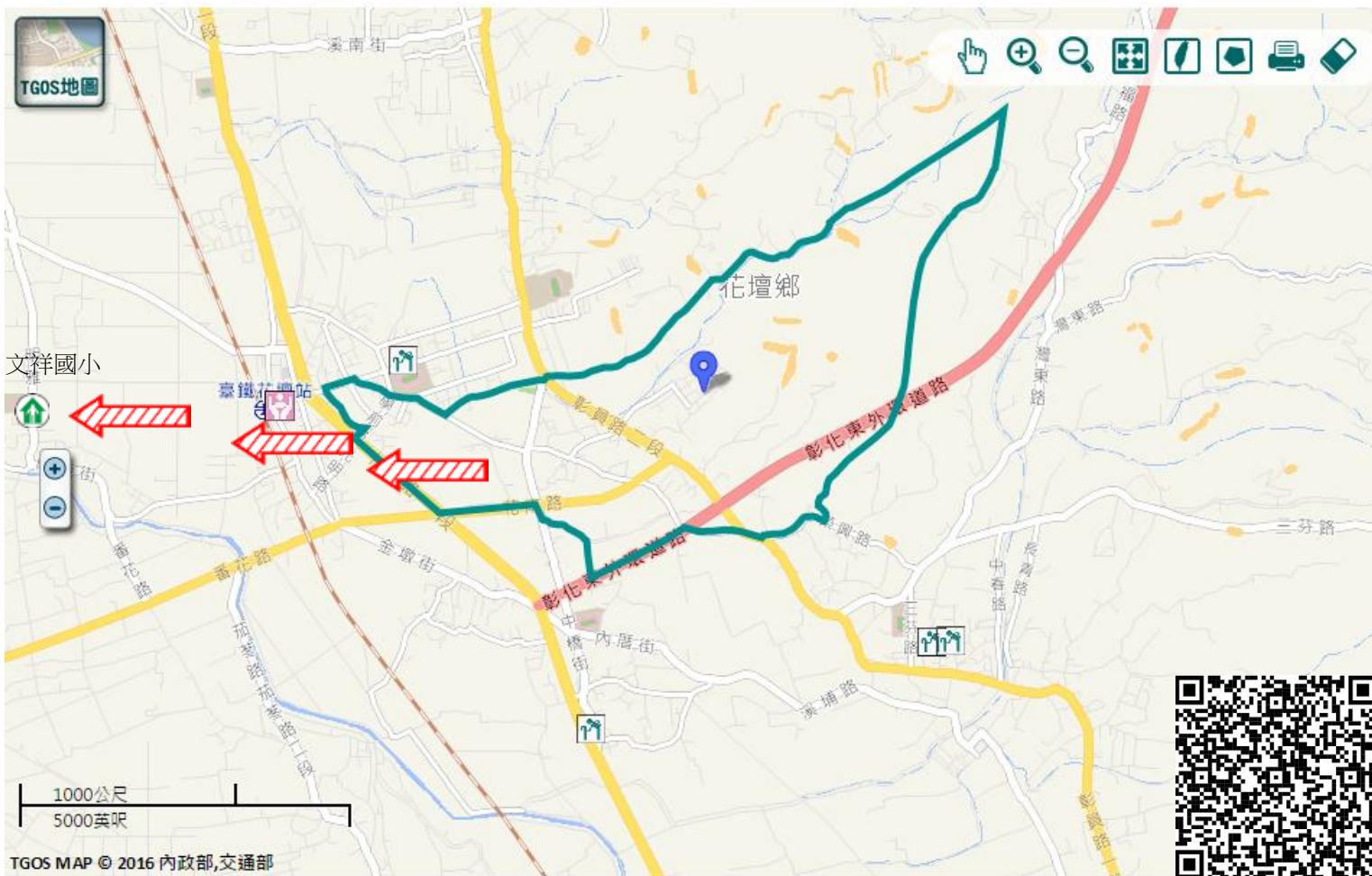
遠離坡地方向避難；地震、豪雨一周內勿靠近潛勢區。

避難收容處所

彰化縣花壇鄉文祥國小
地址：彰化縣花壇鄉劉厝村明雅街131號
電話：04-7862255



花壇鄉公所111年09月製作



TGOS MAP © 2016 內政部,交通部

圖例	道路	標示	設施		坡地災害潛勢圖
	106 縣道	疏散避難方向	避難收容處所	老人福利	岩屑滑落
	行政區域界線	適用坡地災害	護理之家	兒少福利	土石流潛勢溪流
村(里)界線	身心障礙福	圖資來源：NCDR災害潛勢地圖網站(105年)		土石流潛勢溪流影響範圍	

彰化縣花壇鄉灣雅村水災簡易疏散避難圖

防災資訊

村(里)基本資料

• 總人口數：1,032人

災害通報單位

- *彰化縣災害應變中心
電話：04-7512148
- *花壇鄉災害應變中心
電話：04-7865921
- *花壇分駐所
電話：04-7862014
- *花壇消防分隊
電話：04-7862082

緊急聯絡人

- *村長：梁橋村
電話：04-7864246


防災資料網站

- *內政部消防署
<http://www.nfa.gov.tw>
- *彰化縣政府消防局
<http://www.chfd.gov.tw>
- *彰化縣花壇鄉公所
<http://www.huatan.gov.tw/a01/a01.asp>

避難原則

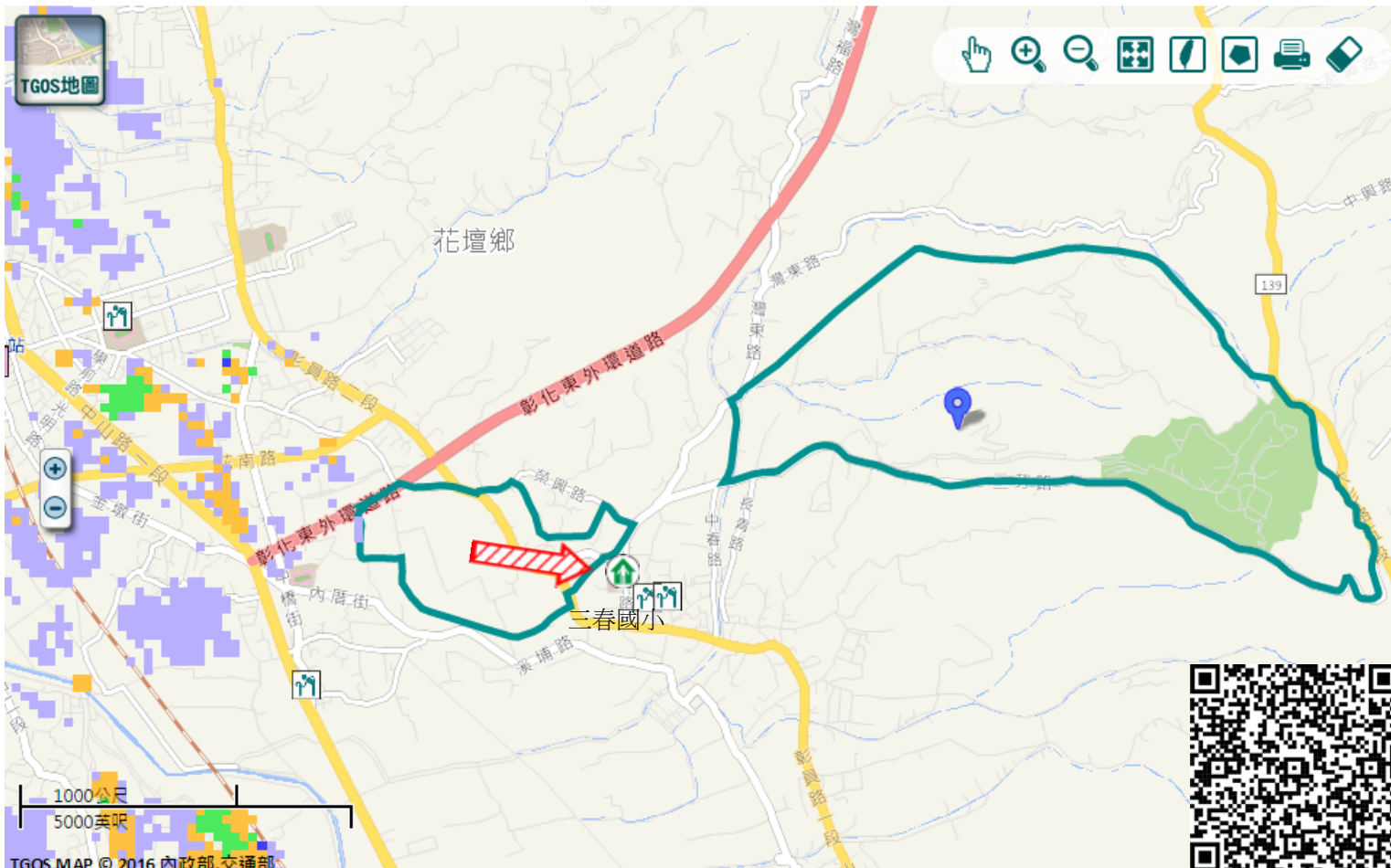
就地避難或垂直避難;低窪地區前往避難處所

避難收容處所

彰化縣花壇鄉三春國小 
地址：彰化縣花壇鄉三芬路47號
電話：04-7862154



花壇鄉公所111年09月製作



TGOS MAP © 2016 內政部 交通部

圖例	道路	標示			350mm / 24hr
	縣道	建議疏散避難方向	避難收容處所	老人福利	0.5 ~ 1.0 m
	行政區域界線	適用水災災害	護理之家	兒少福利	1.0 ~ 2.0 m
村(里)界線	身心障礙福	圖資來源：NCDR災害潛勢地圖網站(105年)		2.0 ~ 3.0 m	
				> 3.0 m	

彰化縣花壇鄉灣雅村地震簡易疏散避難圖

防災資訊

村(里)基本資料

• 總人口數：1,032人

災害通報單位

*彰化縣災害應變中心
電話：04-7512148
*花壇鄉災害應變中心
電話：04-7865921
*花壇分駐所
電話：04-7862014
*花壇消防分隊
電話：04-7862082

緊急聯絡人

*村長：梁橋村
電話：04-7864246


防災資料網站

*內政部消防署
<http://www.nfa.gov.tw>
*彰化縣政府消防局
<http://www.chfd.gov.tw>
*彰化縣花壇鄉公所
<http://www.huatan.gov.tw/a01/a01.asp>

避難原則

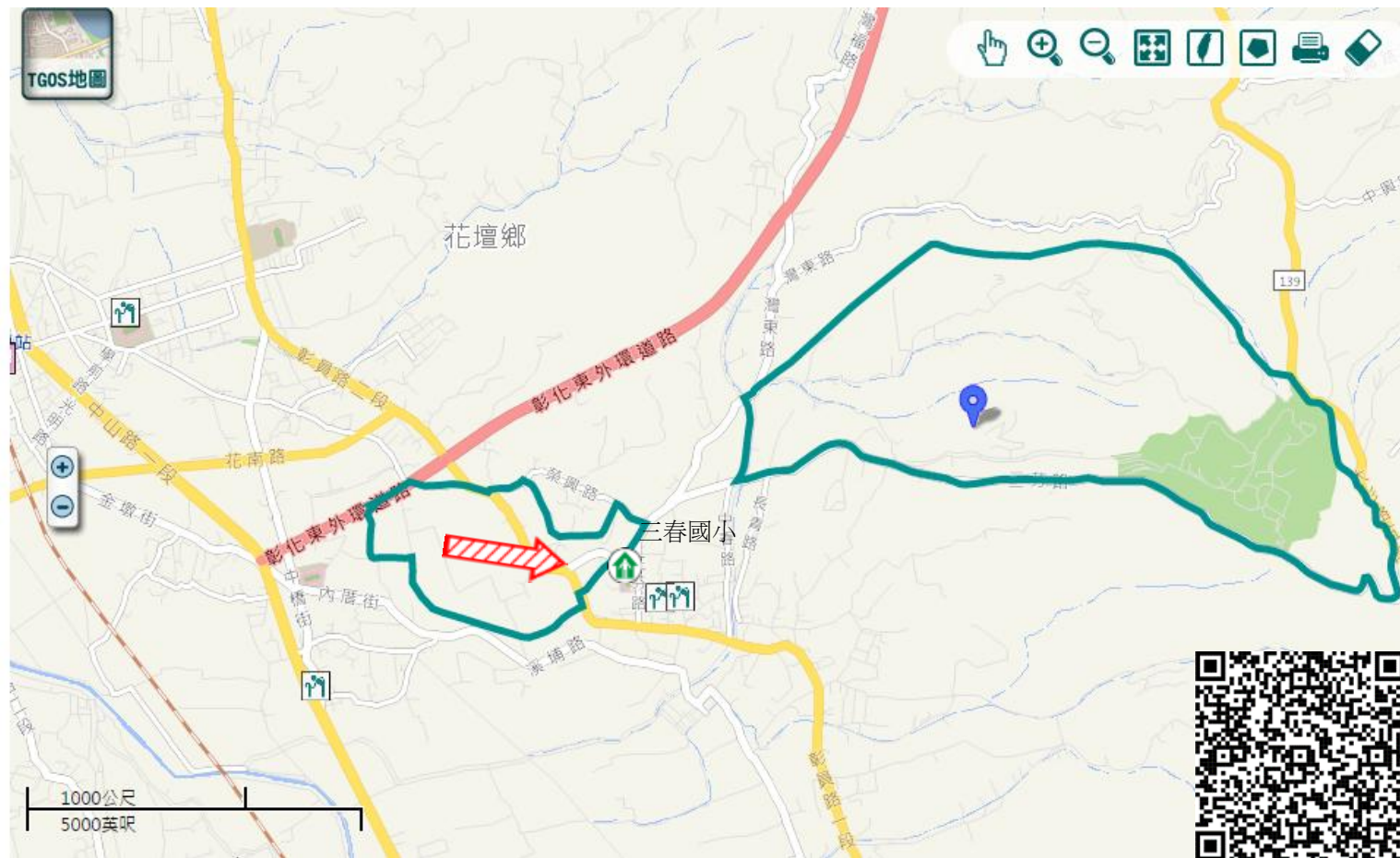
前往開放空間或公園避難

避難收容處所






彰化縣花壇鄉三春國小
地址：彰化縣花壇鄉三芬路47號
電話：04-7862154



花壇鄉公所111年09月製作



圖例

道路	標示		
 縣道		建議疏散避難方向	 避難收容處所
 行政區域界線		適用地震災害	 護理之家
 村(里)界線		身心障礙福	 兒少福利
			 老人福利

圖資來源：NCDR災害潛勢地圖網站(105年)

彰化縣花壇鄉灣雅村坡地災害簡易疏散避難圖

防災資訊

村(里)基本資料

- 總人口數：1,032人

災害通報單位

- *彰化縣災害應變中心
電話：04-7512148
- *花壇鄉災害應變中心
電話：04-7865921
- *花壇分駐所
電話：04-7862014
- *花壇消防分隊
電話：04-7862082

緊急聯絡人

- *村長：梁橋村
電話：04-7864246

防災資料網站

- **內政部消防署
<http://www.nfa.gov.tw>
- *彰化縣政府消防局
<http://www.chfd.gov.tw>
- *彰化縣花壇鄉公所
<http://www.huatan.gov.tw/a01/a01.asp>

避難原則

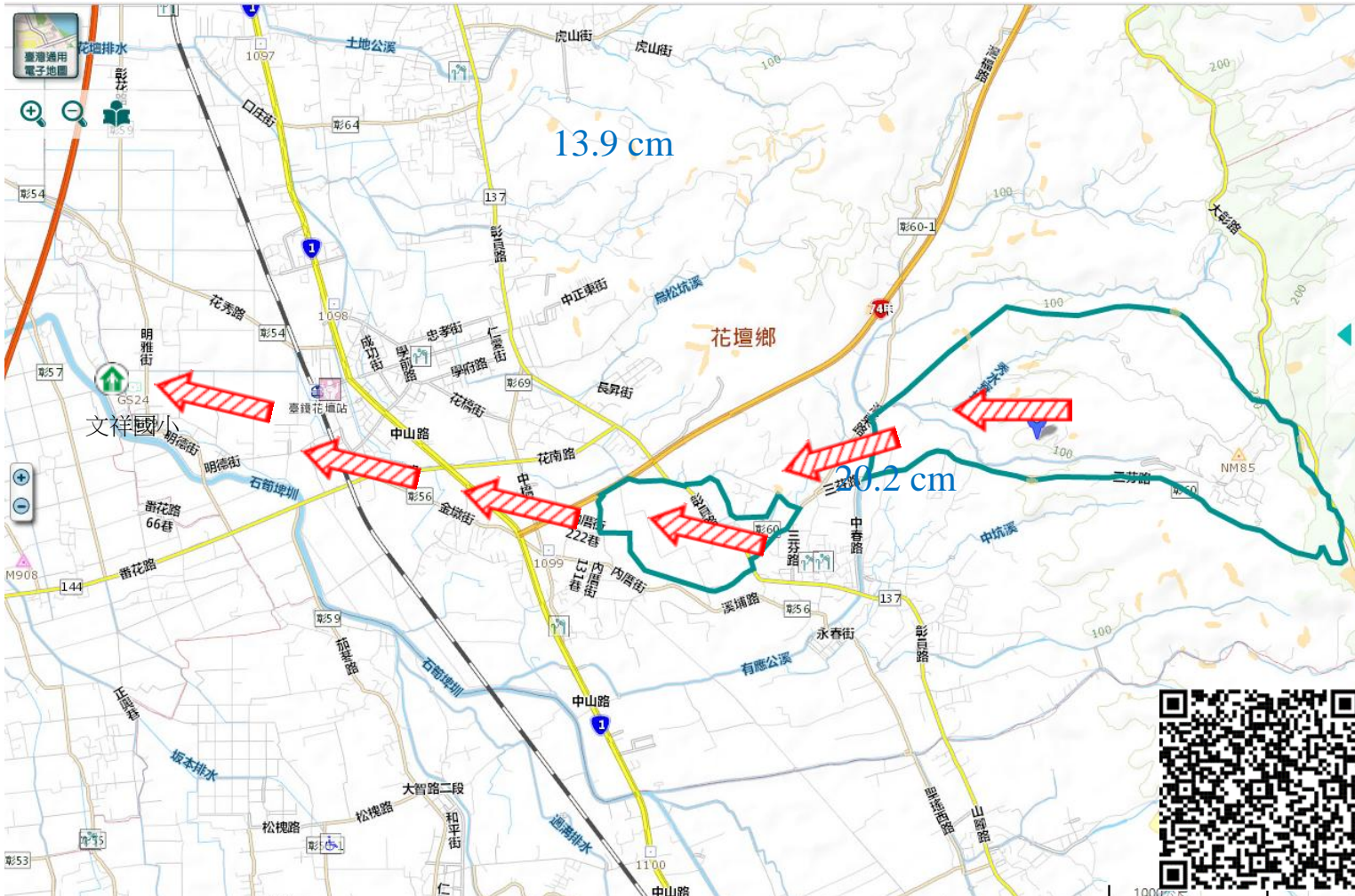
遠離坡地方向避難；地震、豪雨一周內勿靠近潛勢區。

避難收容處所

彰化縣花壇鄉文祥國小
地址：彰化縣花壇鄉劉厝村明雅街131號
電話：04-7862255



花壇鄉公所111年09月製作



圖例	道路	標示	設施		坡地災害潛勢圖
	106 縣道	疏散避難方向	避難收容處所	老人福利	岩屑滑落
行政區域界線	適用坡地災害	護理之家	兒少福利	土石流潛勢溪流	
村(里)界線	身心障礙福	圖資來源：NCDR災害潛勢地圖網站(105年)		土石流潛勢溪流影響範圍	

彰化縣花壇鄉灣東村水災簡易疏散避難圖

防災資訊

村(里)基本資料

• 總人口數：1,050人

災害通報單位

*彰化縣災害應變中心
電話：04-7512148
*花壇鄉災害應變中心
電話：04-7865921
*花壇分駐所
電話：04-7862014
*花壇消防分隊
電話：04-7862082

緊急聯絡人

*村長：許松柏
電話：04-7864376

防災資料網站

*內政部消防署
<http://www.nfa.gov.tw>
*彰化縣政府消防局
<http://www.chfd.gov.tw>
*彰化縣花壇鄉公所
<http://www.huatan.gov.tw/a01/a01.asp>

避難原則

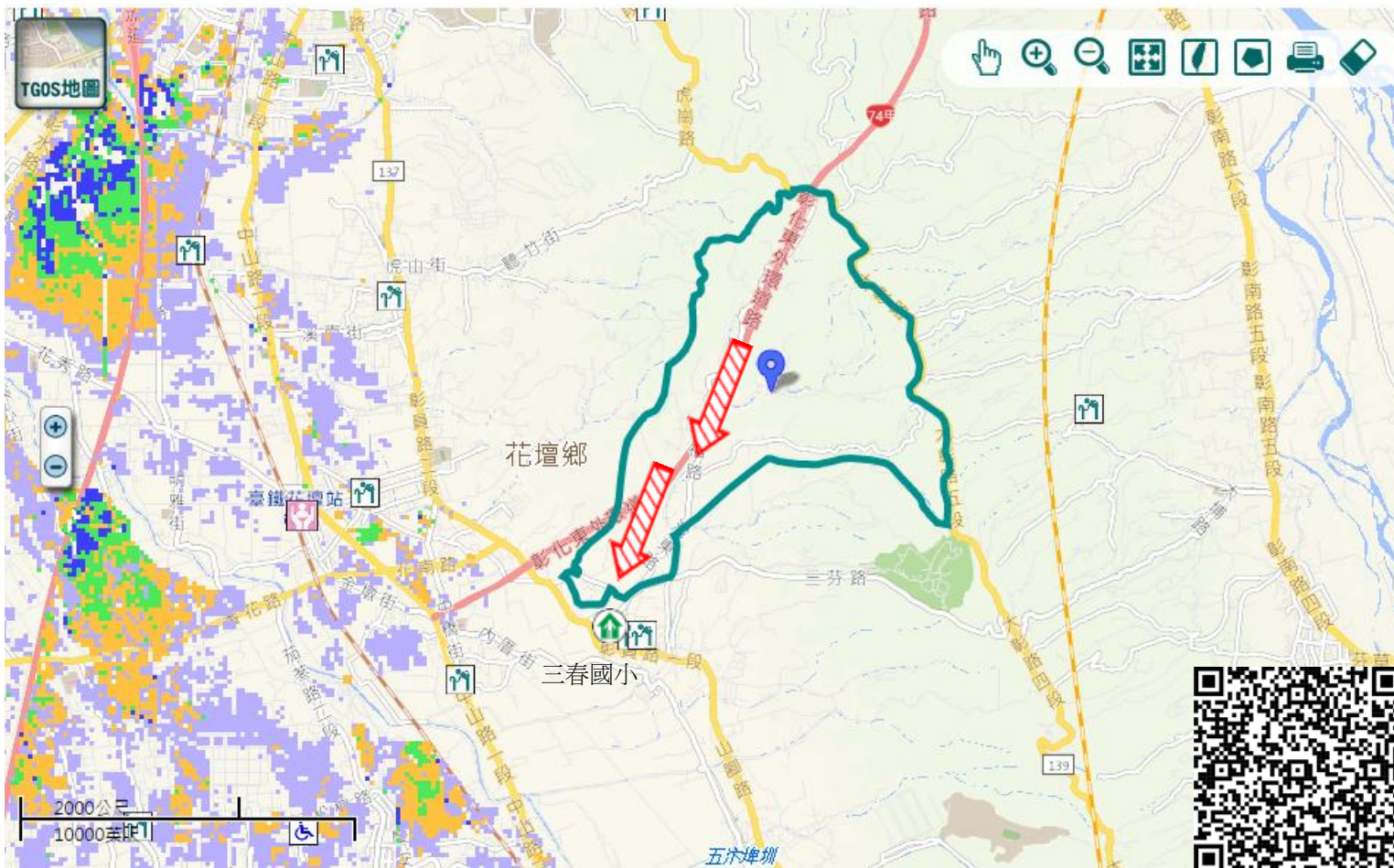
就地避難或垂直避難;低窪地區前往避難處所

避難收容處所

彰化縣花壇鄉三春國小
地址：彰化縣花壇鄉三芬路47號
電話：04-7862154



花壇鄉公所111年09月



圖例	道路	標示			350mm / 24hr			
	106 縣道		建議疏散避難方向		避難收容處所		0.5 ~ 1.0 m	
	行政區域界線		適用水災災害		護理之家		兒少福利	
	村(里)界線		身心障礙福	圖資來源：NCDR災害潛勢地圖網站(105年)			2.0 ~ 3.0 m	
							> 3.0 m	

彰化縣花壇鄉灣東村地震簡易疏散避難圖

防災資訊

村(里)基本資料

• 總人口數：1,050人

災害通報單位

*彰化縣災害應變中心
電話：04-7512148
*花壇鄉災害應變中心
電話：04-7865921
*花壇分駐所
電話：04-7862014
*花壇消防分隊
電話：04-7862082

緊急聯絡人

*村長：許松柏
電話：04-7864376

防災資料網站

*內政部消防署
<http://www.nfa.gov.tw>
*彰化縣政府消防局
<http://www.chfd.gov.tw>
*彰化縣花壇鄉公所
<http://www.huatan.gov.tw/a01/a01.asp>

避難原則

前往開放空間或公園避難

避難收容處所


彰化縣花壇鄉三春國小
地址：彰化縣花壇鄉三芬路47號
電話：04-7862154



花壇鄉公所111年09月
製作



TGOS MAP © 2016 內政部,交通部

圖例	道路		標示		
	 縣道		建議疏散避難方向	 避難收容處所	 老人福利
	 行政區域界線		適用地震災害	 護理之家	 兒少福利
 村(里)界線		身心障礙福	圖資來源：NCDR災害潛勢地圖網站(105年)		

彰化縣花壇鄉灣東村坡地災害簡易疏散避難圖

防災資訊

村(里)基本資料

• 總人口數：1,050人

災害通報單位

*彰化縣災害應變中心
電話：04-7512148
*花壇鄉災害應變中心
電話：04-7865921
*花壇分駐所
電話：04-7862014
*花壇消防分隊
電話：04-7862082

緊急聯絡人

*村長：許松柏
電話：04-7864376

防災資料網站

**內政部消防署
<http://www.nfa.gov.tw>
*彰化縣政府消防局
<http://www.chfd.gov.tw>
*彰化縣花壇鄉公所
<http://www.huatan.gov.tw/a01/a01.asp>

避難原則

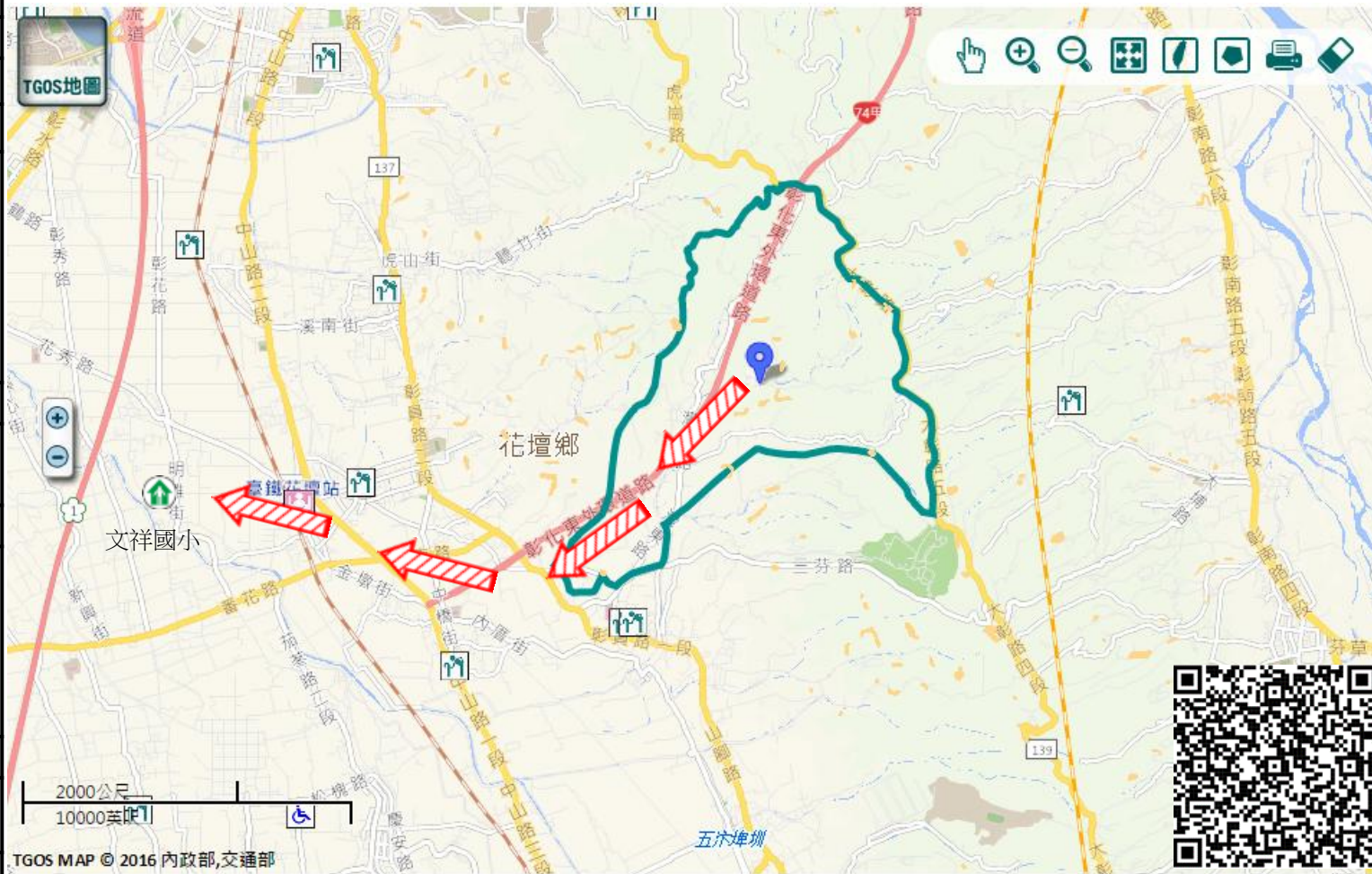
遠離坡地方向避難；地震、豪雨一周內勿靠近潛勢區。

避難收容處所

彰化縣花壇鄉文祥國小
地址：彰化縣花壇鄉劉厝村明雅街131號
電話：04-7862255



花壇鄉公所111年09月製作



TGOS MAP © 2016 內政部,交通部

圖例	道路	標示	設施		坡地災害潛勢圖
	106 縣道	疏散避難方向	避難收容處所	老人福利	岩屑滑落
行政區域界線	適用坡地災害	護理之家	兒少福利	土石流潛勢溪流	
村(里)界線	身心障礙福	圖資來源：NCDR災害潛勢地圖網站(105年)		土石流潛勢溪流影響範圍	

彰化縣花壇鄉三春村水災簡易疏散避難圖

防災資訊

村(里)基本資料

• 總人口數：2,262人

災害通報單位

- *彰化縣災害應變中心
電話：04-7512148
- *花壇鄉災害應變中心
電話：04-7865921
- *花壇分駐所
電話：04-7862014
- *花壇消防分隊
電話：04-7862082

緊急聯絡人

*村長：李明松
電話：04-7860585


防災資料網站

- *內政部消防署
<http://www.nfa.gov.tw>
- *彰化縣政府消防局
<http://www.chfd.gov.tw>
- *彰化縣花壇鄉公所
<http://www.huatan.gov.tw/a01/a01.asp>

避難原則

就地避難或垂直避難;低窪地區前往避難處所

避難收容處所












 彰化縣花壇鄉三春國小
地址：彰化縣花壇鄉三芬路47號
電話：04-7862154



花壇鄉公所111年09月製作



TGOS MAP © 2016 內政部,交通部

道路		標示			350mm / 24hr			
圖例	106 縣道		建議疏散避難方向		避難收容處所		0.5 ~ 1.0 m	
	行政區域界線		適用水災災害		護理之家		兒少福利	1.0 ~ 2.0 m
		村(里)界線		身心障礙福	圖資來源：NCDR災害潛勢地圖網站(105年)			2.0 ~ 3.0 m
			> 3.0 m					> 3.0 m

彰化縣花壇鄉三春村地震簡易疏散避難圖

防災資訊

村(里)基本資料

• 總人口數：2,262人

災害通報單位

- *彰化縣災害應變中心
電話：04-7512148
- *花壇鄉災害應變中心
電話：04-7865921
- *花壇分駐所
電話：04-7862014
- *花壇消防分隊
電話：04-7862082

緊急聯絡人

*村長：李明松
電話：04-7860585

防災資料網站

- *內政部消防署
<http://www.nfa.gov.tw>
- *彰化縣政府消防局
<http://www.chfd.gov.tw>
- *彰化縣花壇鄉公所
<http://www.huatan.gov.tw/a01/a01.asp>

避難原則

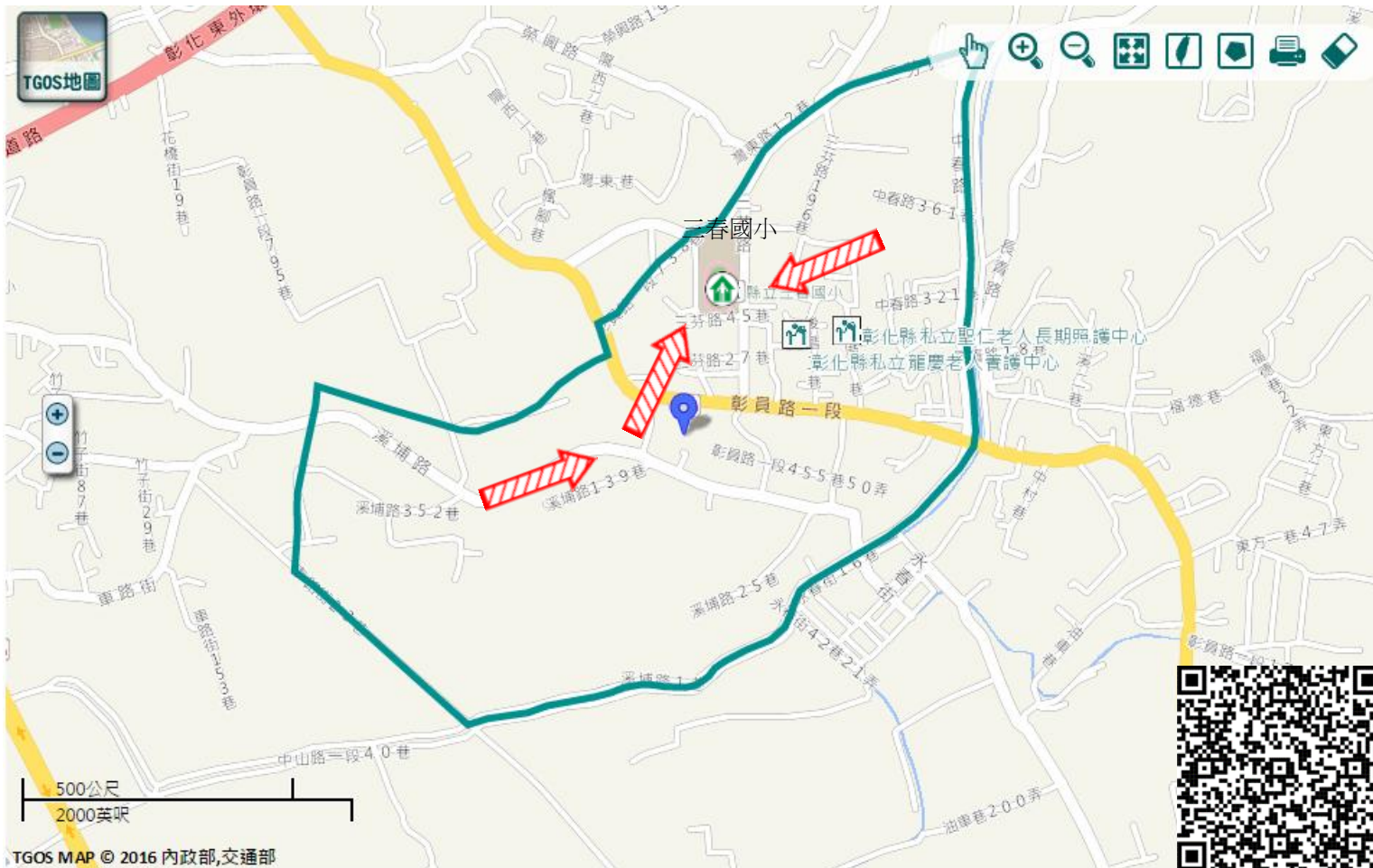
前往開放空間或公園避難

避難收容處所

彰化縣花壇鄉三春國小
地址：彰化縣花壇鄉三芬路47號
電話：04-7862154



花壇鄉公所111年09月製作



TGOS MAP © 2016 內政部,交通部

圖例	道路	標示					
	106 縣道		建議疏散避難方向		避難收容處所		老人福利
	行政區域界線		適用地震災害		護理之家		兒少福利
	村(里)界線		身心障礙福	圖資來源：NCDR災害潛勢地圖網站(105年)			

彰化縣花壇鄉永春村水災簡易疏散避難圖

防災資訊

村(里)基本資料

• 總人口數：2,221人

災害通報單位

*彰化縣災害應變中心
電話：04-7512148
*花壇鄉災害應變中心
電話：04-7865921
*花壇分駐所
電話：04-7862014
*花壇消防分隊
電話：04-7862082

緊急聯絡人

*村長：陳三弘
電話：04-7864031

防災資料網站

*內政部消防署
<http://www.nfa.gov.tw>
*彰化縣政府消防局
<http://www.chfd.gov.tw>
*彰化縣花壇鄉公所
<http://www.huatan.gov.tw/a01/a01.asp>

避難原則

就地避難或垂直避難;低窪地區前往避難處所

避難收容處所















彰化縣花壇鄉立老人文康中心 
地址：彰化縣花壇鄉長青路25號
電話：04-7880012



花壇鄉公所111年09月製作



TGOS MAP © 2016 內政部,交通部

		道路	標示			350mm / 24hr
圖例	 縣道		建議疏散避難方向		避難收容處所	 老人福利
	 行政區域界線		適用水災災害		護理之家	 兒少福利
	 村(里)界線		身心障礙福	圖資來源：NCDR災害潛勢地圖網站(105年)		 0.5 ~ 1.0 m
						 1.0 ~ 2.0 m
						 2.0 ~ 3.0 m
						 > 3.0 m

彰化縣花壇鄉永春村地震簡易疏散避難圖

防災資訊

村(里)基本資料

• 總人口數：2,221人

災害通報單位

*彰化縣災害應變中心
電話：04-7512148
*花壇鄉災害應變中心
電話：04-7865921
*花壇分駐所
電話：04-7862014
*花壇消防分隊
電話：04-7862082

緊急聯絡人

*村長：陳三弘
電話：04-7864031

防災資料網站

*內政部消防署
<http://www.nfa.gov.tw>
*彰化縣政府消防局
<http://www.chfd.gov.tw>
*彰化縣花壇鄉公所
<http://www.huatan.gov.tw/a01/a01.asp>

避難原則

前往開放空間或公園避難

避難收容處所

彰化縣花壇鄉立老人文康中心 
地址：彰化縣花壇鄉長青路25號
電話：04-7880012



花壇鄉公所111年09月製作



TGOS MAP © 2016 內政部,交通部

圖例	道路		標示	
	 縣道		建議疏散避難方向	
 行政區域界線		適用地震災害		護理之家
 村(里)界線		身心障礙福		老人福利
				兒少福利

圖資來源：NCDR災害潛勢地圖網站(105年)

彰化縣花壇鄉永春村坡地災害簡易疏散避難圖

防災資訊

村(里)基本資料

- 總人口數：2,221人

災害通報單位

- *彰化縣災害應變中心
電話：04-7512148
- *花壇鄉災害應變中心
電話：04-7865921
- *花壇分駐所
電話：04-7862014
- *花壇消防分隊
電話：04-7862082

緊急聯絡人

- *村長：陳三弘
電話：04-7864031

防災資料網站

- **內政部消防署
<http://www.nfa.gov.tw>
- *彰化縣政府消防局
<http://www.chfd.gov.tw>
- *彰化縣花壇鄉公所
<http://www.huatan.gov.tw/a01/a01.asp>

避難原則

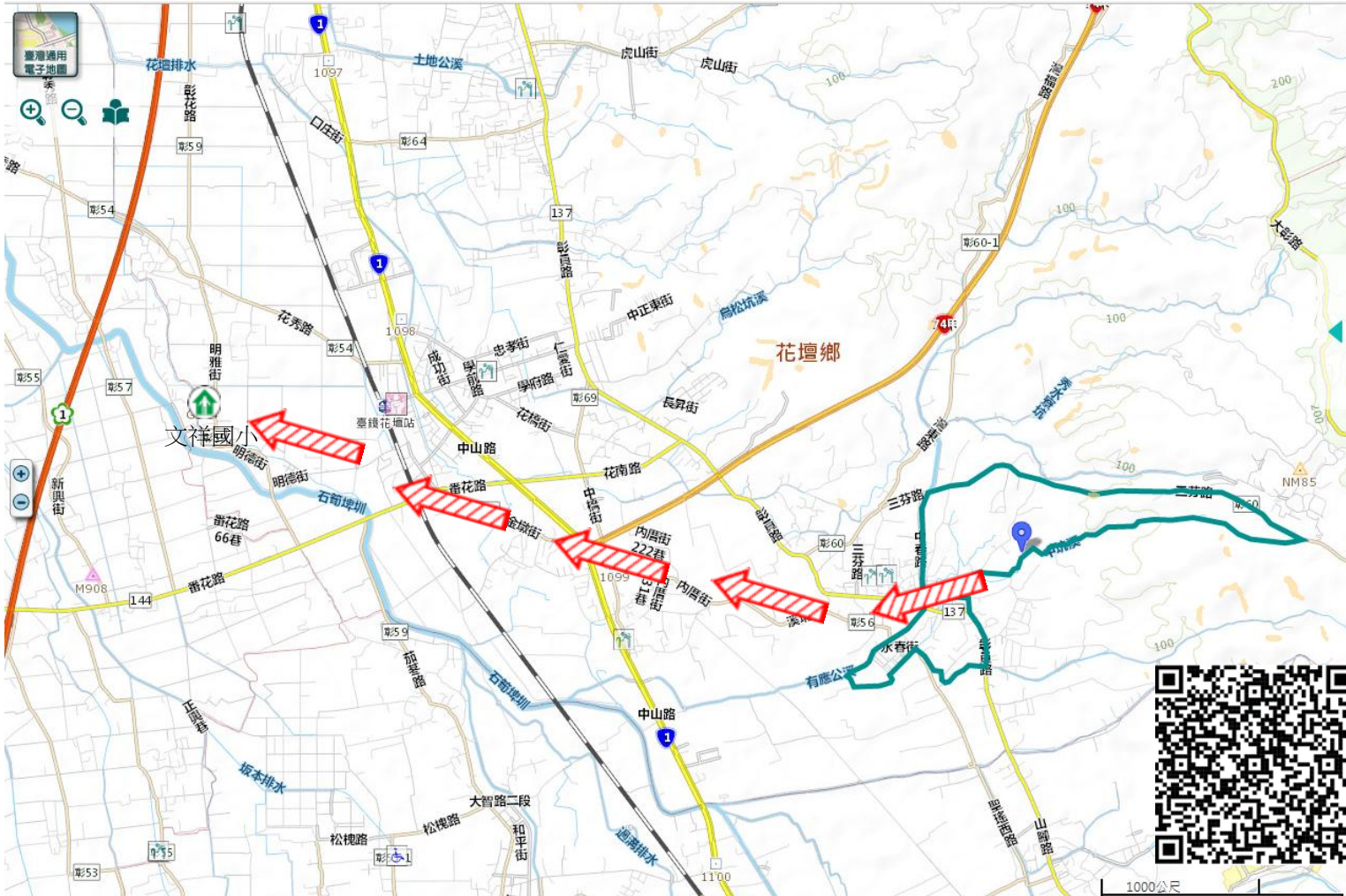
遠離坡地方向避難；地震、豪雨一周內勿靠近潛勢區。

避難收容處所

彰化縣花壇鄉文祥國小
地址：彰化縣花壇鄉劉厝村明雅街131號
電話：04-7862255



花壇鄉公所111年09月製作



圖例	道路	標示	設施		坡地災害潛勢圖
	106 縣道	疏散避難方向	避難收容處所	老人福利	岩屑滑落
行政區域界線	適用坡地災害	護理之家	兒少福利	土石流潛勢溪流	
村(里)界線	身心障礙福	圖資來源：NCDR災害潛勢地圖網站(105年)		土石流潛勢溪流影響範圍	

彰化縣花壇鄉長春村水災簡易疏散避難圖

防災資訊

村(里)基本資料

• 總人口數：1,884人

災害通報單位

*彰化縣災害應變中心
電話：04-7512148
*花壇鄉災害應變中心
電話：04-7865921
*花壇分駐所
電話：04-7862014
*花壇消防分隊
電話：04-7862082

緊急聯絡人

*村長：林松貴
電話：04-7867286


防災資料網站

*內政部消防署
<http://www.nfa.gov.tw>
*彰化縣政府消防局
<http://www.chfd.gov.tw>
*彰化縣花壇鄉公所
<http://www.huatan.gov.tw/a01/a01.asp>

避難原則

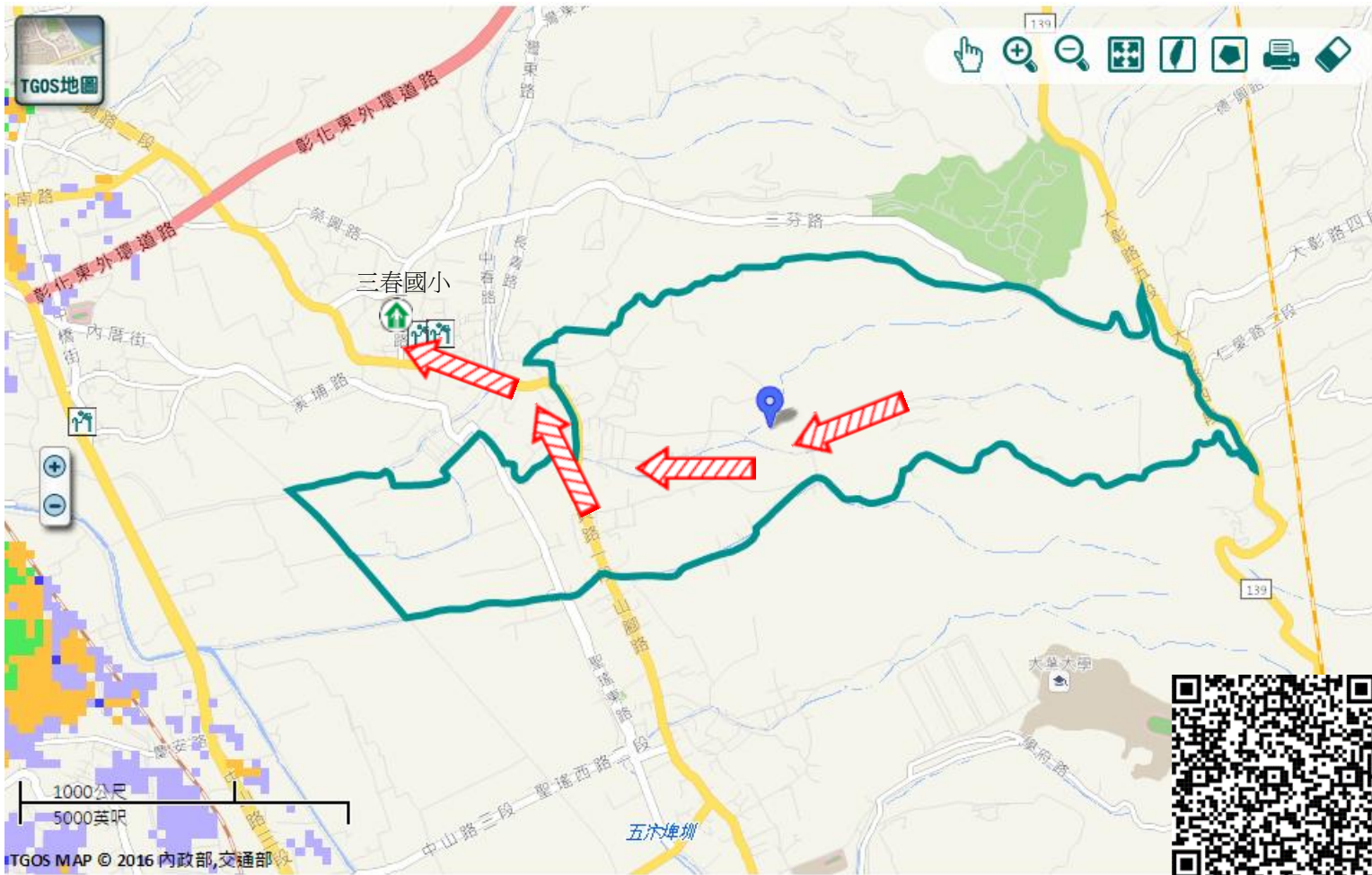
就地避難或垂直避難;低窪地區前往避難處所


避難收容處所

彰化縣花壇鄉三春國小 
地址：彰化縣花壇鄉三芬路47號
電話：04-7862154



花壇鄉公所111年09月製作



圖例	道路	標示			350mm / 24hr
	 縣道	 建議疏散避難方向	 避難收容處所	 老人福利	 0.5 ~ 1.0 m
	 行政區域界線	 適用水災災害	 護理之家	 兒少福利	 1.0 ~ 2.0 m
 村(里)界線	 身心障礙福	圖資來源：NCDR災害潛勢地圖網站(105年)		 2.0 ~ 3.0 m	
				 > 3.0 m	

彰化縣花壇鄉長春村地震簡易疏散避難圖

防災資訊

村(里)基本資料

• 總人口數：1,884人

災害通報單位

*彰化縣災害應變中心
電話：04-7512148
*花壇鄉災害應變中心
電話：04-7865921
*花壇分駐所
電話：04-7862014
*花壇消防分隊
電話：04-7862082

緊急聯絡人

*村長：林松貴
電話：04-7867286

防災資料網站

*內政部消防署
<http://www.nfa.gov.tw>
*彰化縣政府消防局
<http://www.chfd.gov.tw>
*彰化縣花壇鄉公所
<http://www.huatan.gov.tw/a01/a01.asp>

避難原則

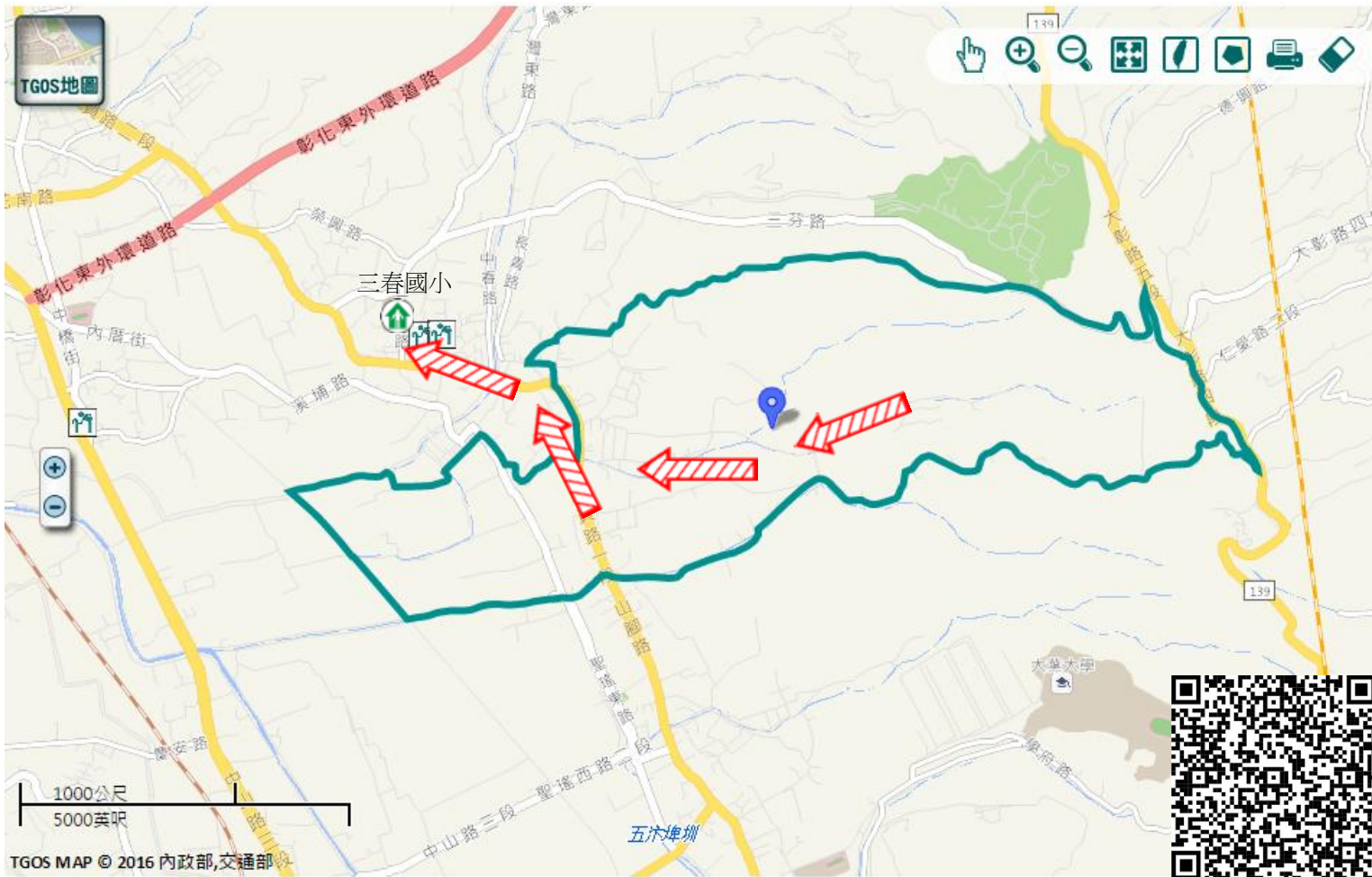
前往開放空間或公園避難

避難收容處所

彰化縣花壇鄉三春國小
地址：彰化縣花壇鄉三芬路47號
電話：04-7862154



花壇鄉公所111年09月製作



TGOS MAP © 2016 內政部,交通部

圖例	道路		標示	
	縣道	建議疏散避難方向	避難收容處所	老人福利
	行政區域界線	適用地震災害	護理之家	兒少福利
村(里)界線	身心障礙福	圖資來源：NCDR災害潛勢地圖網站(105年)		

彰化縣花壇鄉長春村坡地災害簡易疏散避難圖

防災資訊

村(里)基本資料

- 總人口數：1,884人

災害通報單位

- *彰化縣災害應變中心
電話：04-7512148
- *花壇鄉災害應變中心
電話：04-7865921
- *花壇分駐所
電話：04-7862014
- *花壇消防分隊
電話：04-7862082

緊急聯絡人

- *村長：林松貴
電話：04-7867286

防災資料網站

- **內政部消防署
<http://www.nfa.gov.tw>
- *彰化縣政府消防局
<http://www.chfd.gov.tw>
- *彰化縣花壇鄉公所
<http://www.huatan.gov.tw/a01/a01.asp>

避難原則

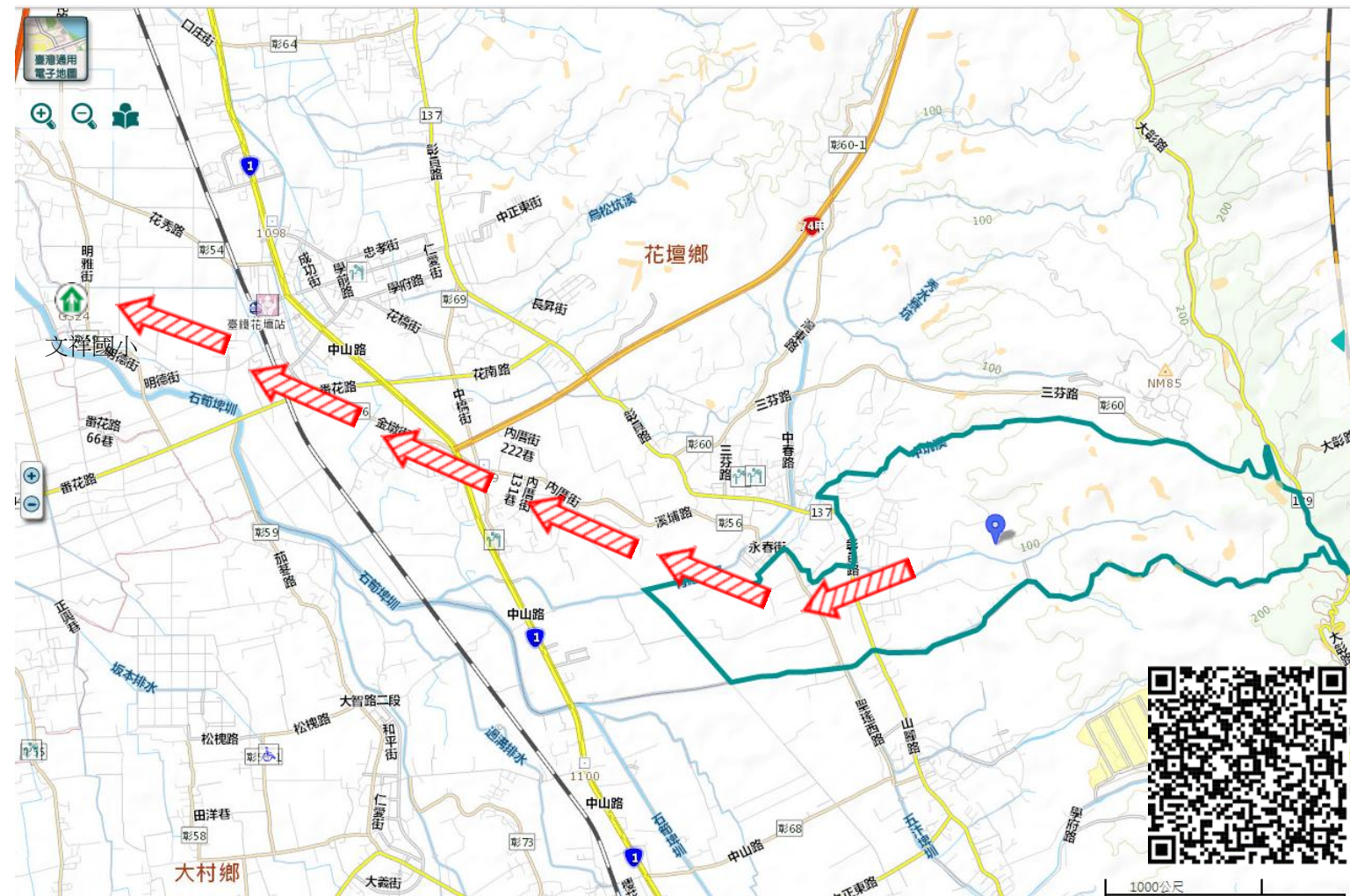
遠離坡地方向避難；地震、豪雨一周內勿靠近潛勢區。

避難收容處所

彰化縣花壇鄉文祥國小
地址：彰化縣花壇鄉劉厝村明雅街131號
電話：04-7862255



花壇鄉公所111年09月製作



圖例	道路	標示	設施		坡地災害潛勢圖
	106 縣道	疏散避難方向	避難收容處所	老人福利	岩屑滑落
行政區域界線	適用坡地災害	護理之家	兒少福利	土石流潛勢溪流	
村(里)界線	身心障礙福	圖資來源：NCDR災害潛勢地圖網站(105年)		土石流潛勢溪流影響範圍	