

# 彰化縣二水鄉上豐村坡地災害簡易疏散避難圖

## 防災資訊

### 村(里)基本資料

• 總人口數：1139人

### 災害通報單位

\*彰化縣災害應變中心  
電話：04-7512148  
\*二水鄉災害應變中心  
電話：04-8790100  
\*二水分駐所  
電話：04-8790015  
\*二水消防分隊  
電話：04-8793004

### 緊急聯絡人

\*村長：李新富  
電話：04-8792363

### 防災資料網站

\*內政部消防署  
<http://www.nfa.gov.tw>  
\*彰化縣政府消防局  
<http://www.chfd.gov.tw>  
\*彰化縣二水鄉公所  
<http://www.ershui.gov.tw>

### 避難原則

遠離坡地方向避難；地震、豪雨一周內勿靠近潛勢區。

### 避難收容處所

二水鄉公所   
地址：彰化縣二水鄉裕民村南通路二段764號  
電話：04-8790100



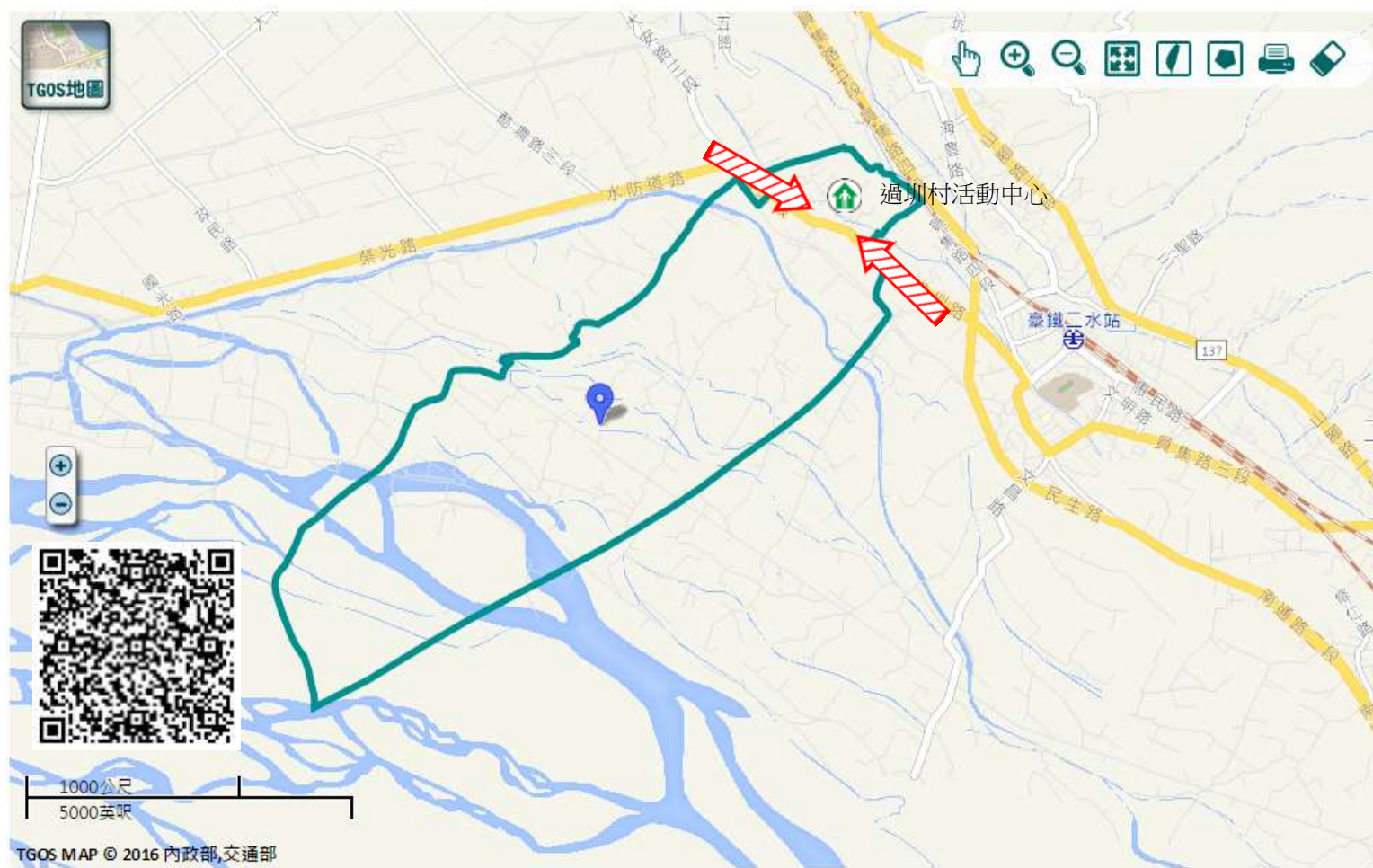
二水鄉公所111年9月製作





圖例	道路	標示	設施		坡地災害潛勢圖
	 縣道	 疏散避難方向	 避難收容處所	 老人福利	 岩屑滑落
	 行政區域界線	 適用坡地災害	 護理之家	 兒少福利	 土石流潛勢溪流
 村(里)界線	 身心障礙福	圖資來源：NCDR災害潛勢地圖網站(105年)		 土石流潛勢溪流影響範圍	

# 彰化縣二水鄉過圳村水災簡易疏散避難圖

防災資訊
村(里)基本資料
• 總人口數：734人
災害通報單位
*彰化縣災害應變中心 電話：04-7512148
*二水鄉災害應變中心 電話：04-8790100
*二水分駐所 電話：04-8790015
*二水消防分隊 電話：04-8793004
緊急聯絡人
*村長：羅澄熙 電話：04-8796720
防災資料網站
*內政部消防署 <a href="http://www.nfa.gov.tw">http://www.nfa.gov.tw</a>
*彰化縣政府消防局 <a href="http://www.chfd.gov.tw">http://www.chfd.gov.tw</a>
*彰化縣二水鄉公所 <a href="http://www.erhui.gov.tw">http://www.erhui.gov.tw</a>
避難原則
就地避難或垂直避難;低窪地區前往避難處所
避難收容處所



過圳村活動中心   
 地址：彰化縣二水鄉過圳村三義巷30-7號  
 電話：04-8795197 

二水鄉公所111年9月製作

圖例	道路	標示			350mm / 24hr
	 縣道	 建議疏散避難方向	 避難收容處所	 老人福利	 0.5 ~ 1.0 m
行政區域界線	 適用水災災害	 護理之家	 兒少福利	 1.0 ~ 2.0 m	
 村(里)界線	 身心障礙福	圖資來源：NCDR災害潛勢地圖網站(105年)		 2.0 ~ 3.0 m	
				 > 3.0 m	

# 彰化縣二水鄉過圳村地震簡易疏散避難圖

## 防災資訊

### 村(里)基本資料

• 總人口數：734人

### 災害通報單位

\*彰化縣災害應變中心

電話：04-7512148

\*二水鄉災害應變中心

電話：04-8790100

\*二水分駐所

電話：04-8790015

\*二水消防分隊

電話：04-8793004

### 緊急聯絡人

\*村長：羅澄熙

電話：04-8796720

### 防災資料網站

\*內政部消防署

<http://www.nfa.gov.tw>

\*彰化縣政府消防局

<http://www.chfd.gov.tw>

\*彰化縣二水鄉公所

<http://www.ershui.gov.tw>

### 避難原則

前往開放空間或公園避難

### 避難收容處所

彰化縣源泉國小-活動中心

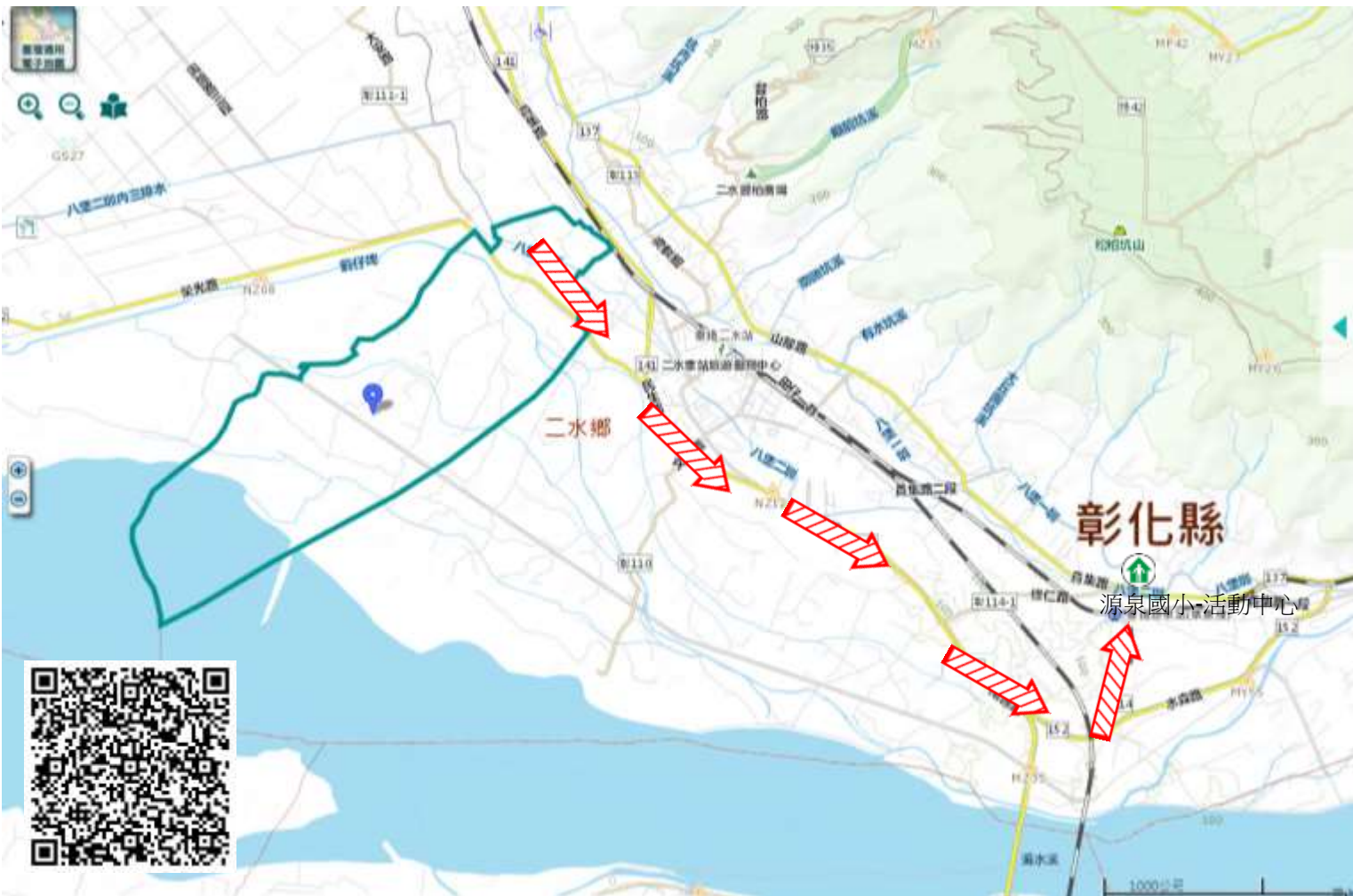
地址：彰化縣二水鄉源泉

村員集路二段310-1號

電話：04-8792264



二水鄉公所111年9月製作



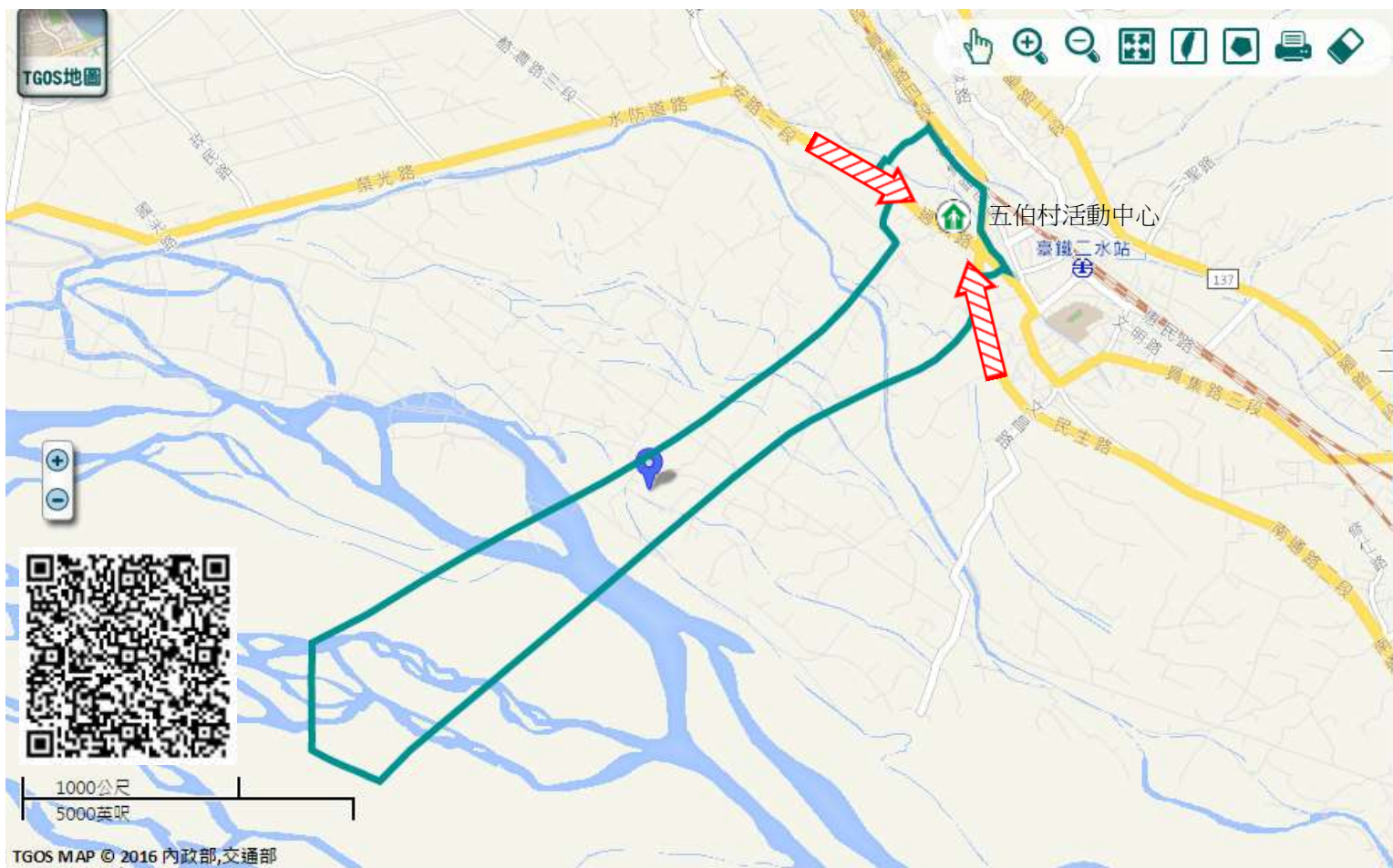
圖例


道路	標示		
106 縣道		建議疏散避難方向	
行政區域界線		適用地震災害	
村(里)界線		身心障礙福	


圖資來源：NCDR災害潛勢地圖網站(105年)

# 彰化縣二水鄉五伯村水災簡易疏散避難圖

防災資訊
村(里)基本資料
• 總人口數：741人
災害通報單位
*彰化縣災害應變中心 電話：04-7512148
*二水鄉災害應變中心 電話：04-8790100
*二水分駐所 電話：04-8790015
*二水消防分隊 電話：04-8793004
緊急聯絡人
*村長：陳志傑 電話：04-8795360
防災資料網站
*內政部消防署 <a href="http://www.nfa.gov.tw">http://www.nfa.gov.tw</a>
*彰化縣政府消防局 <a href="http://www.chfd.gov.tw">http://www.chfd.gov.tw</a>
*彰化縣二水鄉公所 <a href="http://www.ershui.gov.tw">http://www.ershui.gov.tw</a>
避難原則
就地避難或垂直避難:低窪地區前往避難處所
避難收容處所



五伯村活動中心   
 地址：彰化縣二水鄉五伯村過圳路222號  
 電話：04-8795951



二水鄉公所111年9月製作

圖例	道路	標示			350mm / 24hr
	 縣道	 建議疏散避難方向	 避難收容處所	 老人福利	 0.5 ~ 1.0 m
行政區域界線	 適用水災災害	 護理之家	 兒少福利	 1.0 ~ 2.0 m	
 村(里)界線	 身心障礙福	圖資來源：NCDR災害潛勢地圖網站(105年)		 2.0 ~ 3.0 m	
				 > 3.0 m	

# 彰化縣二水鄉五伯村地震簡易疏散避難圖

## 防災資訊

### 村(里)基本資料

• 總人口數：741人

### 災害通報單位

\*彰化縣災害應變中心

電話：04-7512148

\*二水鄉災害應變中心

電話：04-8790100

\*二水分駐所

電話：04-8790015

\*二水消防分隊

電話：04-8793004

### 緊急聯絡人

\*村長：陳志傑

電話：04-8795360

### 防災資料網站

\*內政部消防署

<http://www.nfa.gov.tw>

\*彰化縣政府消防局

<http://www.chfd.gov.tw>

\*彰化縣二水鄉公所

<http://www.ershui.gov.tw>

### 避難原則

前往開放空間或公園避難

### 避難收容處所

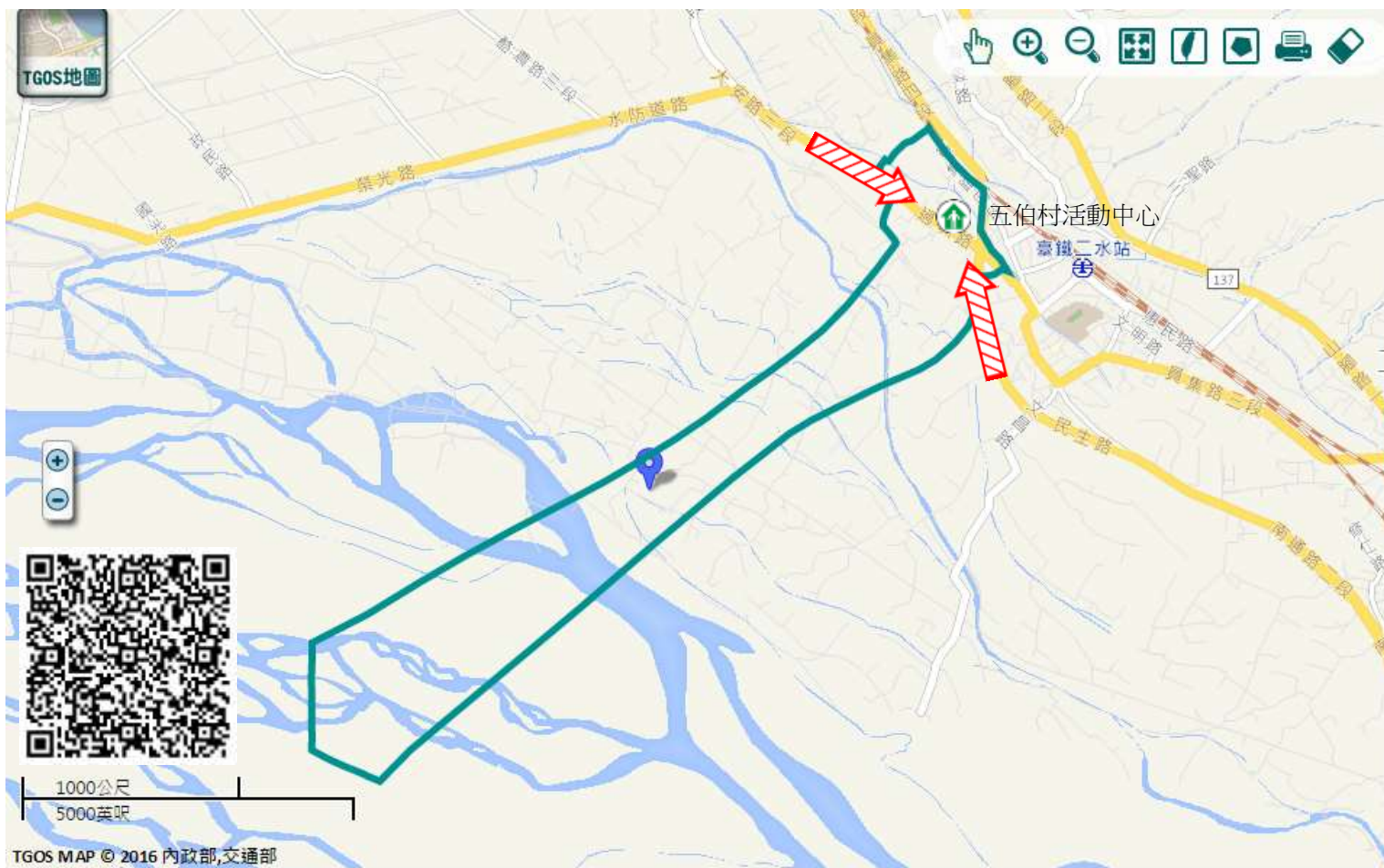
五伯村活動中心

地址：彰化縣二水鄉五伯村過圳路222號

電話：04-8795951



二水鄉公所111年9月製作



圖例	道路	標示		
	縣道	建議疏散避難方向	避難收容處所	老人福利
	行政區域界線	適用地震災害	護理之家	兒少福利
村(里)界線	身心障礙福	圖資來源：NCDR災害潛勢地圖網站(105年)		

# 彰化縣二水鄉光化村水災簡易疏散避難圖

## 防災資訊

### 村(里)基本資料

• 總人口數：1090人

### 災害通報單位

\*彰化縣災害應變中心  
電話：04-7512148  
\*二水鄉災害應變中心  
電話：04-8790100  
\*二水分駐所  
電話：04-8790015  
\*二水消防分隊  
電話：04-8793004

### 緊急聯絡人

\*村長：孔炳煌  
電話：04-8795814

### 防災資料網站

\*內政部消防署  
<http://www.nfa.gov.tw>  
\*彰化縣政府消防局  
<http://www.chfd.gov.tw>  
\*彰化縣二水鄉公所  
<http://www.ershui.gov.tw>

### 避難原則

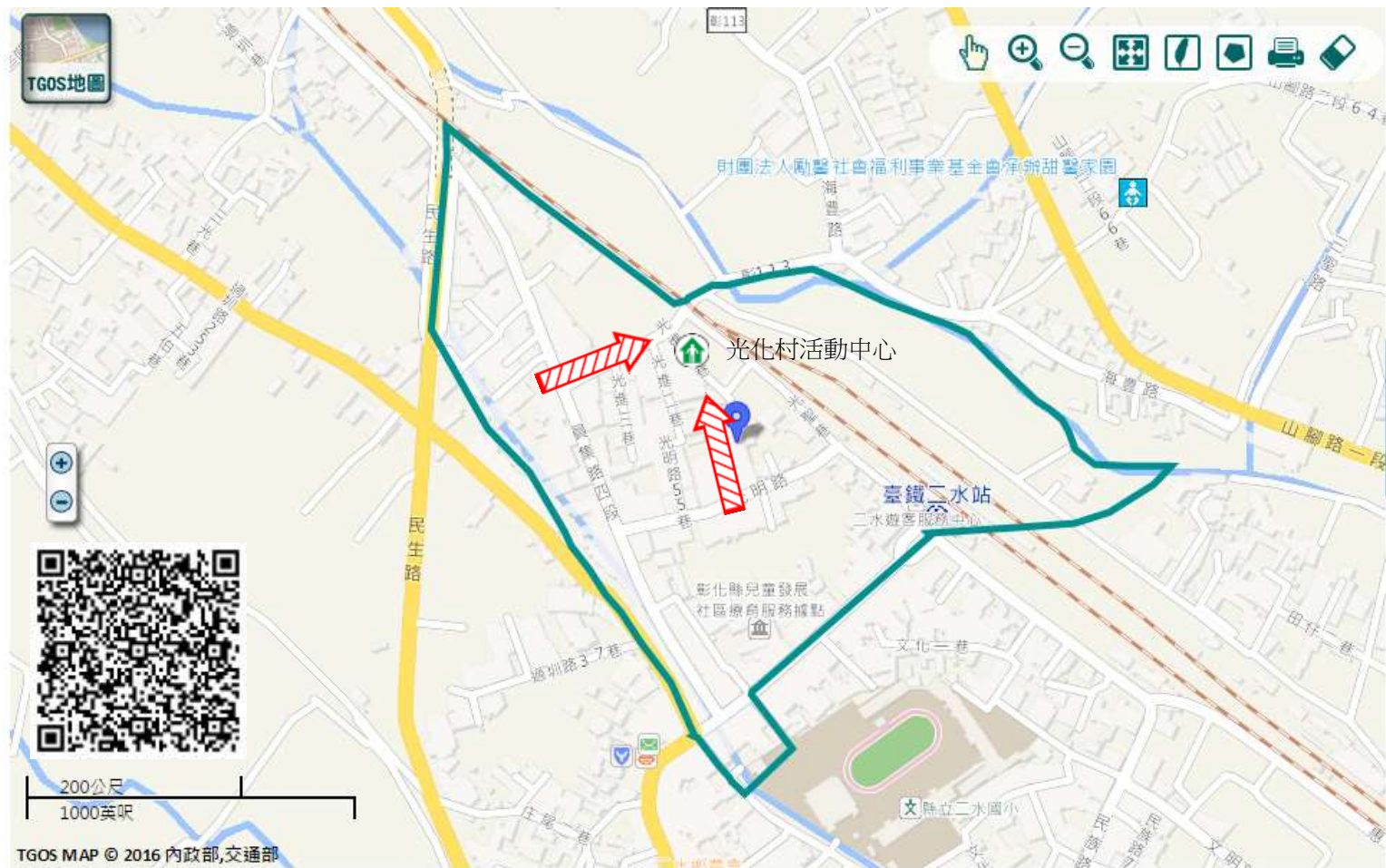
就地避難或垂直避難:低窪地區前往避難處所

### 避難收容處所

光化村活動中心   
地址：彰化縣二水鄉光化村光進一巷20-1號  
電話：04-8790182



二水鄉公所111年9月製作



圖例	道路	標示			350mm / 24hr
	 縣道	 建議疏散避難方向	 避難收容處所	 老人福利	 0.5 ~ 1.0 m
行政區域界線	 適用水災災害	 護理之家	 兒少福利	 1.0 ~ 2.0 m	
 村(里)界線	 身心障礙福	圖資來源：NCDR災害潛勢地圖網站(105年)		 2.0 ~ 3.0 m	
				 > 3.0 m	

# 彰化縣二水鄉光化村地震簡易疏散避難圖

## 防災資訊

### 村(里)基本資料

- 總人口數：1090人

### 災害通報單位

- \*彰化縣災害應變中心  
電話：04-7512148
- \*二水鄉災害應變中心  
電話：04-8790100
- \*二水分駐所  
電話：04-8790015
- \*二水消防分隊  
電話：04-8793004

### 緊急聯絡人

- \*村長：孔炳煌  
電話：04-8795814


### 防災資料網站

- \*內政部消防署  
<http://www.nfa.gov.tw>
- \*彰化縣政府消防局  
<http://www.chfd.gov.tw>
- \*彰化縣二水鄉公所  
<http://www.ershui.gov.tw>

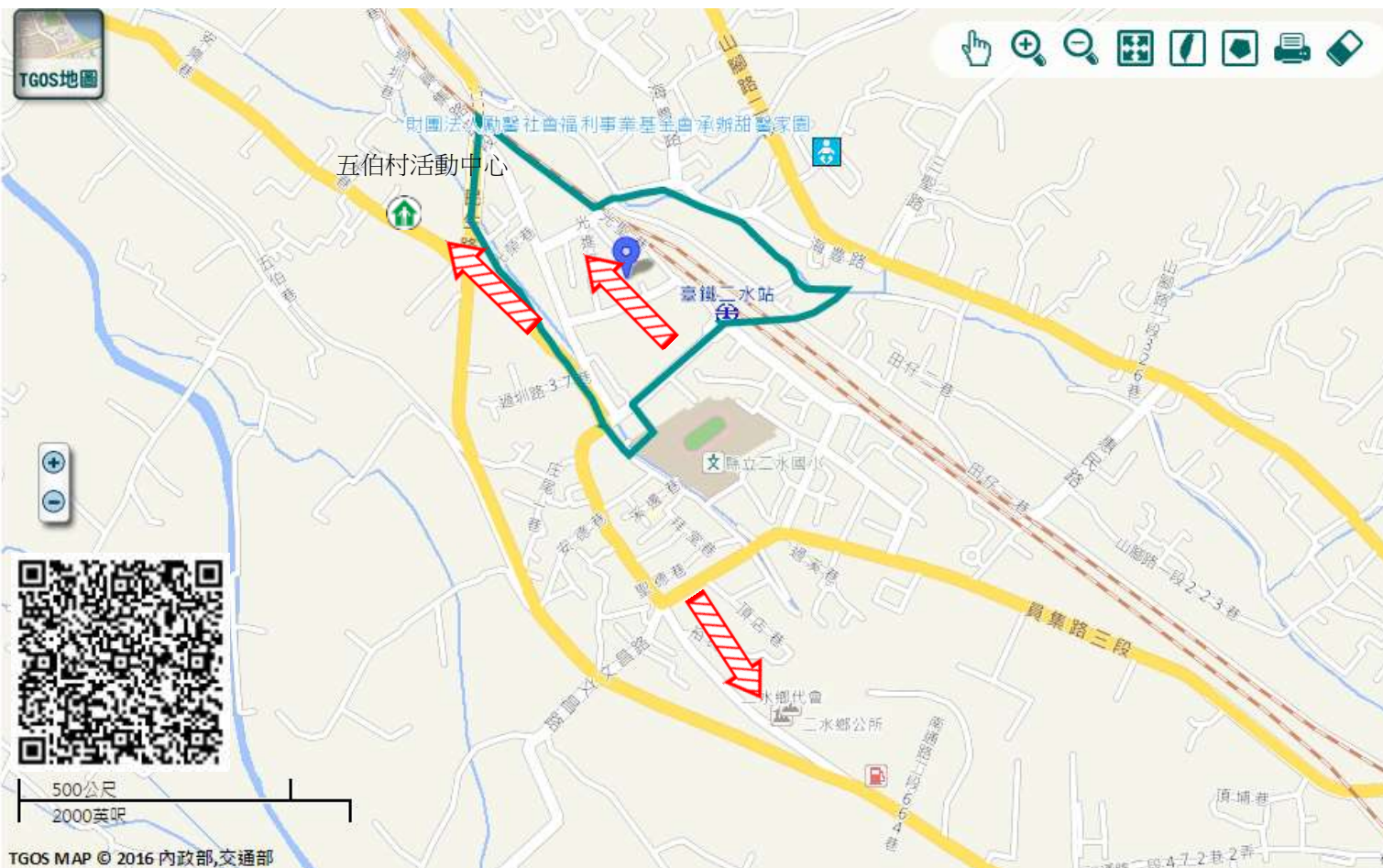
### 避難原則

前往開放空間或公園避難

### 避難收容處所

五伯村活動中心   
地址：彰化縣二水鄉五伯村過圳路222號  
電話：04-8795951

二水鄉公所111年9月製作



圖例

道路	標示		
縣道		建議疏散避難方向	避難收容處所
行政區域界線		適用地震災害	護理之家
村(里)界線		身心障礙福	老人福利
			兒少福利

圖資來源：NCDR災害潛勢地圖網站(105年)

# 彰化縣二水鄉文化村水災簡易疏散避難圖

## 防災資訊

### 村(里)基本資料

- 總人口數：1153人

### 災害通報單位

- \*彰化縣災害應變中心  
電話：04-7512148
- \*二水鄉災害應變中心  
電話：04-8790100
- \*二水分駐所  
電話：04-8790015
- \*二水消防分隊  
電話：04-8793004

### 緊急聯絡人

- \*村長：陳建宏  
電話：04-8791298

### 防災資料網站

- \*內政部消防署  
<http://www.nfa.gov.tw>
- \*彰化縣政府消防局  
<http://www.chfd.gov.tw>
- \*彰化縣二水鄉公所  
<http://www.ershui.gov.tw>

### 避難原則

就地避難或垂直避難:低窪地區前往避難處所

### 避難收容處所

文化村活動中心   
地址：彰化縣二水鄉文化村文化一巷1號  
電話：04-8796022



二水鄉公所111年9月製作



道路		標示			350mm / 24hr
圖例	縣道	建議疏散避難方向	避難收容處所	老人福利	0.5 ~ 1.0 m
	行政區域界線	適用水災災害	護理之家	兒少福利	1.0 ~ 2.0 m
	村(里)界線	身心障礙福	圖資來源：NCDR災害潛勢地圖網站(105年)		2.0 ~ 3.0 m
					> 3.0 m



# 彰化縣二水鄉文化村地震簡易疏散避難圖

## 防災資訊

### 村(里)基本資料

• 總人口數：1153人

### 災害通報單位

- \*彰化縣災害應變中心  
電話：04-7512148
- \*二水鄉災害應變中心  
電話：04-8790100
- \*二水分駐所  
電話：04-8790015
- \*二水消防分隊  
電話：04-8793004

### 緊急聯絡人

\*村長：陳建宏  
電話：04-8791298

### 防災資料網站

- \*內政部消防署  
<http://www.nfa.gov.tw>
- \*彰化縣政府消防局  
<http://www.chfd.gov.tw>
- \*彰化縣二水鄉公所  
<http://www.ershui.gov.tw>

### 避難原則

前往開放空間或公園避難

### 避難收容處所

五伯村活動中心   
地址：彰化縣二水鄉五伯村過圳路222號  
電話：04-8795951 

二水鄉公所111年9月製作



圖例	道路		標示	
	 縣道	 建議疏散避難方向	 避難收容處所	 老人福利
	 行政區域界線	 適用地震災害	 護理之家	 兒少福利
 村(里)界線	 身心障礙福	圖資來源：NCDR災害潛勢地圖網站(105年)		

# 彰化縣二水鄉二水村水災簡易疏散避難圖

## 防災資訊

### 村(里)基本資料

• 總人口數：1003人

### 災害通報單位

- \*彰化縣災害應變中心  
電話：04-7512148
- \*二水鄉災害應變中心  
電話：04-8790100
- \*二水分駐所  
電話：04-8790015
- \*二水消防分隊  
電話：04-8793004

### 緊急聯絡人

\*村長：楊景林  
電話：04-8790512  
0911-805912

### 防災資料網站

- \*內政部消防署  
<http://www.nfa.gov.tw>
- \*彰化縣政府消防局  
<http://www.chfd.gov.tw>
- \*彰化縣二水鄉公所  
<http://www.ershui.gov.tw>

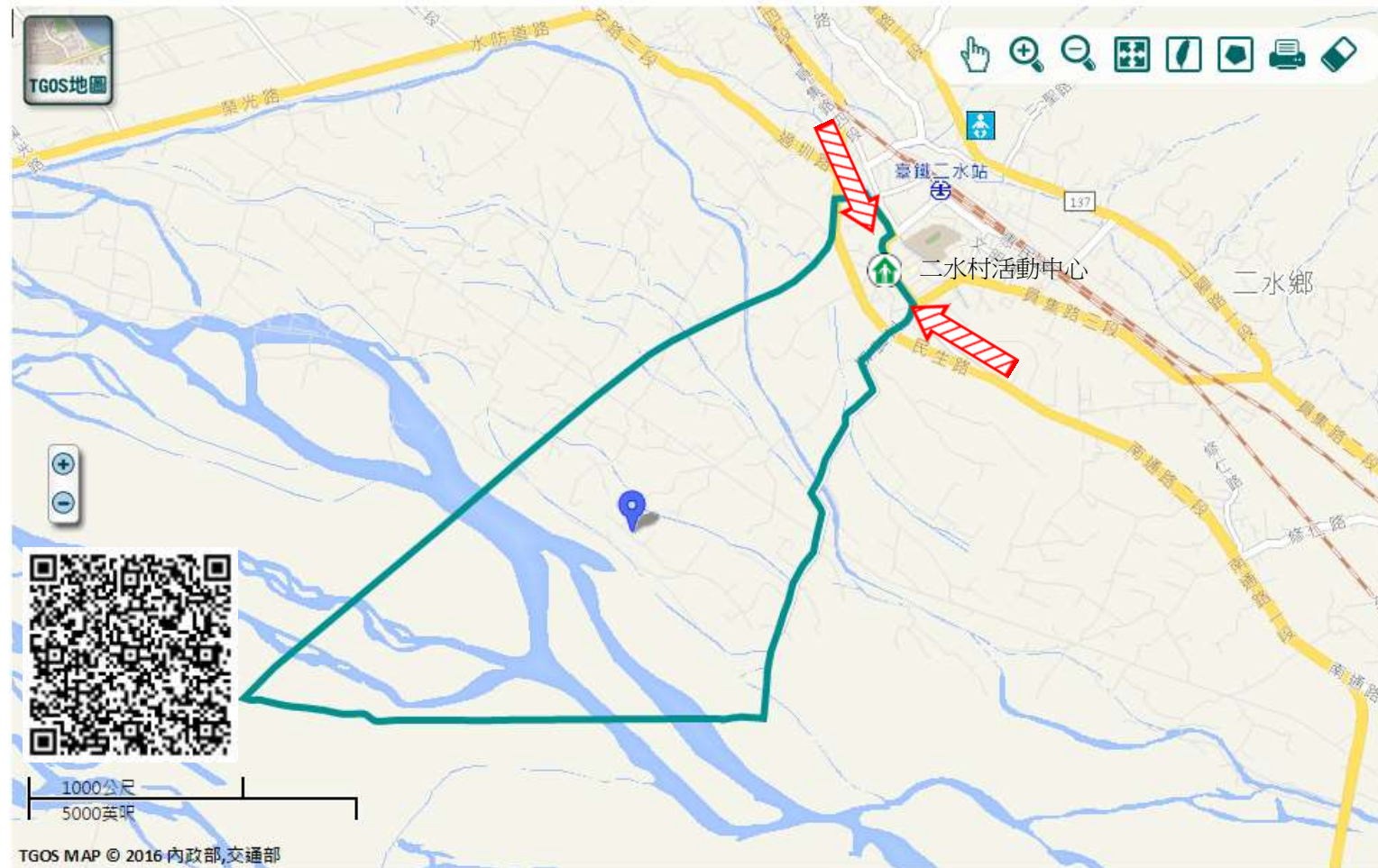
### 避難原則

就地避難或垂直避難:低窪地區前往避難處所

### 避難收容處所

二水村活動中心   
地址：彰化縣二水鄉二水村員集路三段625號  
電話：04-8793601

二水鄉公所111年9月製作



### 圖例

道路	標示			350mm / 24hr
 縣道	 建議疏散避難方向	 避難收容處所	 老人福利	 0.5 ~ 1.0 m
行政區域界線	 適用水災災害	 護理之家	 兒少福利	 1.0 ~ 2.0 m
 村(里)界線	 身心障礙福	圖資來源：NCDR災害潛勢地圖網站(105年)		 2.0 ~ 3.0 m
				 > 3.0 m

# 彰化縣二水鄉二水村地震簡易疏散避難圖

## 防災資訊

### 村(里)基本資料

• 總人口數：1003人

### 災害通報單位

- \*彰化縣災害應變中心  
電話：04-7512148
- \*二水鄉災害應變中心  
電話：04-8790100
- \*二水分駐所  
電話：04-8790015
- \*二水消防分隊  
電話：04-8793004

### 緊急聯絡人

\*村長：楊景林  
電話：04-8790512  
0911-805912

### 防災資料網站

- \*內政部消防署  
<http://www.nfa.gov.tw>
- \*彰化縣政府消防局  
<http://www.chfd.gov.tw>
- \*彰化縣二水鄉公所  
<http://www.ershui.gov.tw>

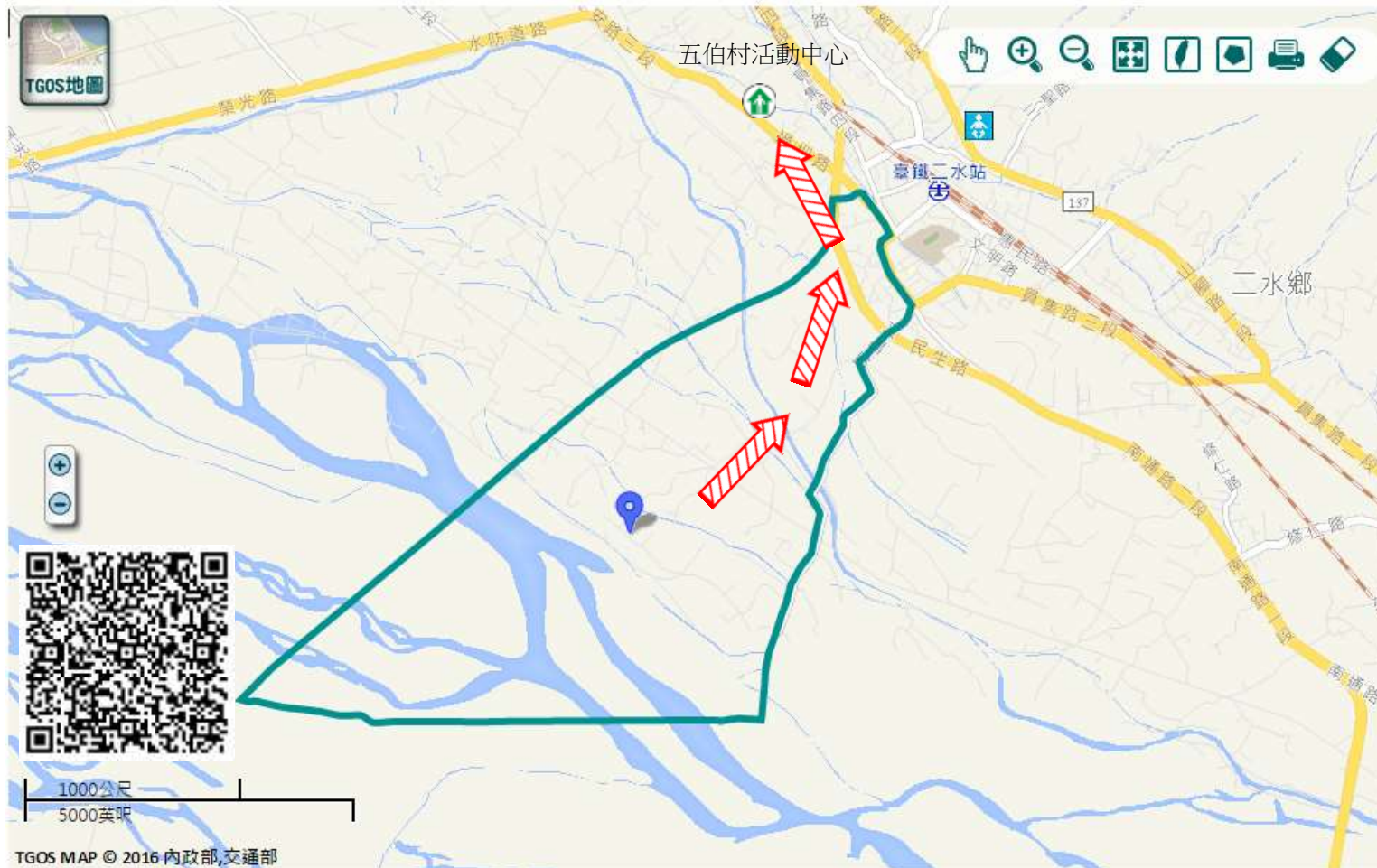
### 避難原則

前往開放空間或公園避難

### 避難收容處所

五伯村活動中心   
地址：彰化縣二水鄉五伯村過圳路222號  
電話：04-8795951

二水鄉公所111年9月製作



TGOS MAP © 2016 內政部,交通部

圖例	道路	標示		
	縣道	建議疏散避難方向	避難收容處所	老人福利
	行政區域界線	適用地震災害	護理之家	兒少福利
	村(里)界線	身心障礙福	圖資來源：NCDR災害潛勢地圖網站(105年)	

# 彰化縣二水鄉聖化村水災簡易疏散避難圖

## 防災資訊

### 村(里)基本資料

• 總人口數：526人

### 災害通報單位

- \*彰化縣災害應變中心  
電話：04-7512148
- \*二水鄉災害應變中心  
電話：04-8790100
- \*二水分駐所  
電話：04-8790015
- \*二水消防分隊  
電話：04-8793004

### 緊急聯絡人

\*村長：鄭鴻志  
電話：04-8792317  
0935-914130


### 防災資料網站

- \*內政部消防署  
<http://www.nfa.gov.tw>
- \*彰化縣政府消防局  
<http://www.chfd.gov.tw>
- \*彰化縣二水鄉公所  
<http://www.ershui.gov.tw>

### 避難原則

就地避難或垂直避難:低窪地區前往避難處所

### 避難收容處所

二水鄉立圖書館2樓   
地址：彰化縣二水鄉聖化村溪邊巷72號  
電話：04-8792538 

二水鄉公所111年9月製作



TGOS MAP © 2016 內政部,交通部

		道路	標示			350mm / 24hr
圖例	 縣道	 建議疏散避難方向	 避難收容處所	 老人福利	 0.5 ~ 1.0 m	
	 行政區域界線	 適用水災災害	 護理之家	 兒少福利	 1.0 ~ 2.0 m	
	 村(里)界線	 身心障礙福	圖資來源：NCDR災害潛勢地圖網站(105年)		 2.0 ~ 3.0 m	
					 > 3.0 m	

# 彰化縣二水鄉聖化村地震簡易疏散避難圖

## 防災資訊

### 村(里)基本資料

• 總人口數：526人

### 災害通報單位

\*彰化縣災害應變中心

電話：04-7512148

\*二水鄉災害應變中心

電話：04-8790100

\*二水分駐所

電話：04-8790015

\*二水消防分隊

電話：04-8793004

### 緊急聯絡人

\*村長：鄭鴻志

電話：04-8792317

0935-914130

### 防災資料網站

\*內政部消防署

<http://www.nfa.gov.tw>

\*彰化縣政府消防局

<http://www.chfd.gov.tw>

\*彰化縣二水鄉公所

<http://www.ershui.gov.tw>

### 避難原則

前往開放空間或公園避難

### 避難收容處所

五伯村活動中心   
地址：彰化縣二水鄉五伯村過圳路222號  
電話：04-8795951 

二水鄉公所111年9月製作



圖例

道路	標示		
 縣道	 建議疏散避難方向	 避難收容處所	 老人福利
行政區域界線	 適用地震災害	 護理之家	 兒少福利
 村(里)界線	 身心障礙福	圖資來源：NCDR災害潛勢地圖網站(105年)	

# 彰化縣二水鄉裕民村水災簡易疏散避難圖

## 防災資訊

### 村(里)基本資料

• 總人口數：1169人

### 災害通報單位

\*彰化縣災害應變中心

電話：04-7512148

\*二水鄉災害應變中心

電話：04-8790100

\*二水分駐所

電話：04-8790015

\*二水消防分隊

電話：04-8793004

### 緊急聯絡人

\*村長：許美月

電話：04-8793963

0919-041089

### 防災資料網站

\*內政部消防署

<http://www.nfa.gov.tw>

\*彰化縣政府消防局

<http://www.chfd.gov.tw>

\*彰化縣二水鄉公所

<http://www.ershui.gov.tw>

### 避難原則

就地避難或垂直避難:低窪地區前往避難處所

### 避難收容處所

受玄宮   
地址：彰化縣二水鄉裕民村裕民巷53號  
電話：04-8793824

二水鄉公所111年9月製作



道路		標示			350mm / 24hr
圖例	縣道	建議疏散避難方向	避難收容處所	老人福利	0.5 ~ 1.0 m
	行政區域界線	適用水災災害	護理之家	兒少福利	1.0 ~ 2.0 m
	村(里)界線	身心障礙福	圖資來源：NCDR災害潛勢地圖網站(105年)		2.0 ~ 3.0 m
					> 3.0 m

# 彰化縣二水鄉裕民村地震簡易疏散避難圖

## 防災資訊

### 村(里)基本資料

• 總人口數：1169人

### 災害通報單位

\*彰化縣災害應變中心

電話：04-7512148

\*二水鄉災害應變中心

電話：04-8790100

\*二水分駐所

電話：04-8790015

\*二水消防分隊

電話：04-8793004

### 緊急聯絡人

\*村長：許美月

電話：04-8793963

0919-041089

### 防災資料網站

\*內政部消防署

<http://www.nfa.gov.tw>

\*彰化縣政府消防局

<http://www.chfd.gov.tw>

\*彰化縣二水鄉公所

<http://www.ershui.gov.tw>

### 避難原則

前往開放空間或公園避難

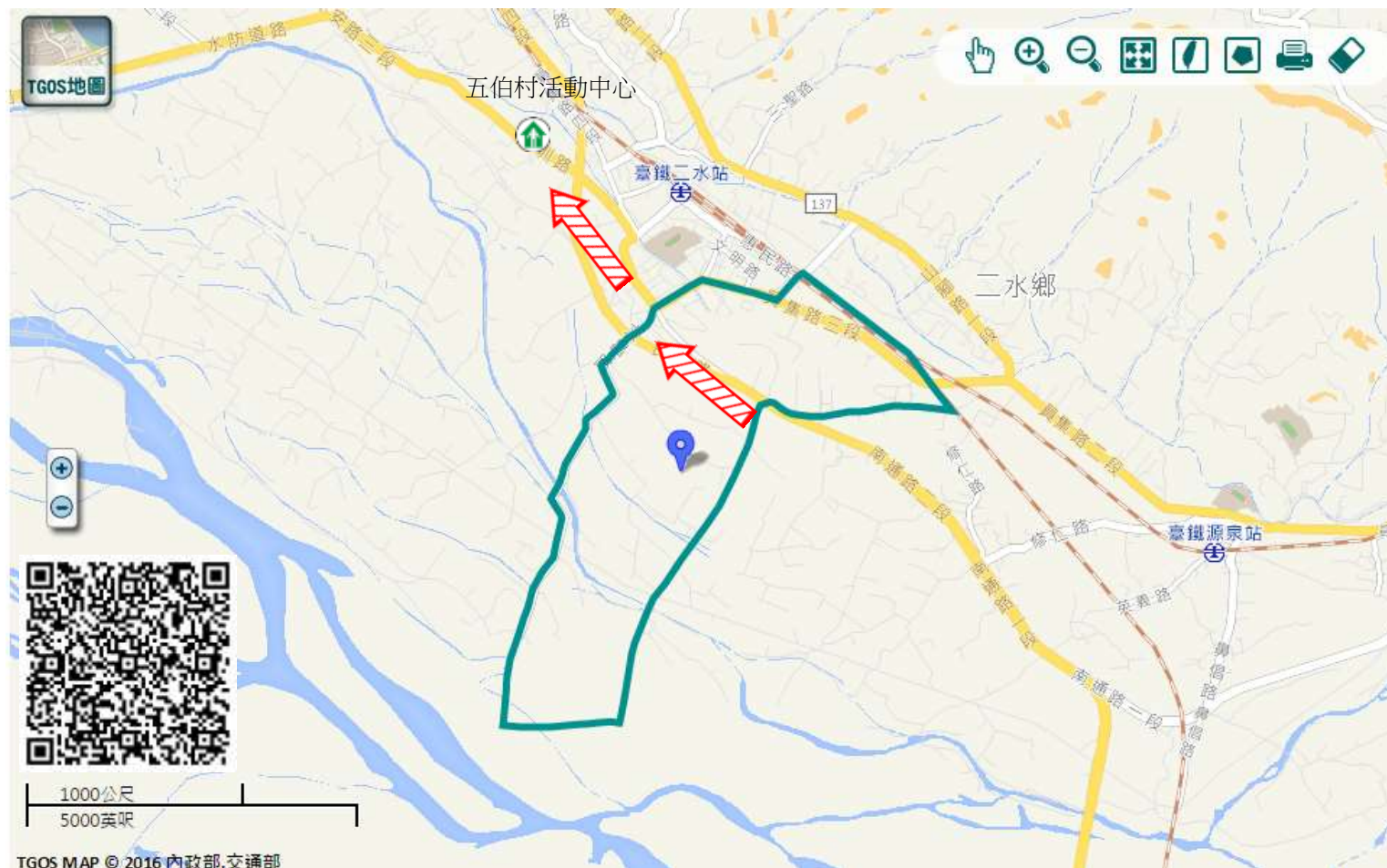
### 避難收容處所

五伯村活動中心

地址：彰化縣二水鄉五伯村過圳路222號

電話：04-8795951

二水鄉公所111年9月製作



道路		標示			
106	縣道		建議疏散避難方向		避難收容處所
行政區域界線			適用地震災害		護理之家
村(里)界線			身心障礙福		老人福利
					兒少福利

圖資來源：NCDR災害潛勢地圖網站(105年)