

彰化縣二林鎮東和里水災簡易疏散避難圖

防災資訊

村(里)基本資料

- 總人口數：2407人

災害通報單位

- *彰化縣災害應變中心
電話：04-7512148
- *二林鎮災害應變中心
電話：04-8969906
- *二林分駐所
電話：04-8961072
- *二林消防分隊
電話：04-8960695

緊急聯絡人

- *里長：洪桂昌
電話：04-8961005


防災資料網站

- *內政部消防署
<http://www.nfa.gov.tw>
- *彰化縣政府消防局
<http://www.chfd.gov.tw>
- *彰化縣二林鎮公所
<http://town.chcg.gov.tw/erhlin/00home/index8.asp>

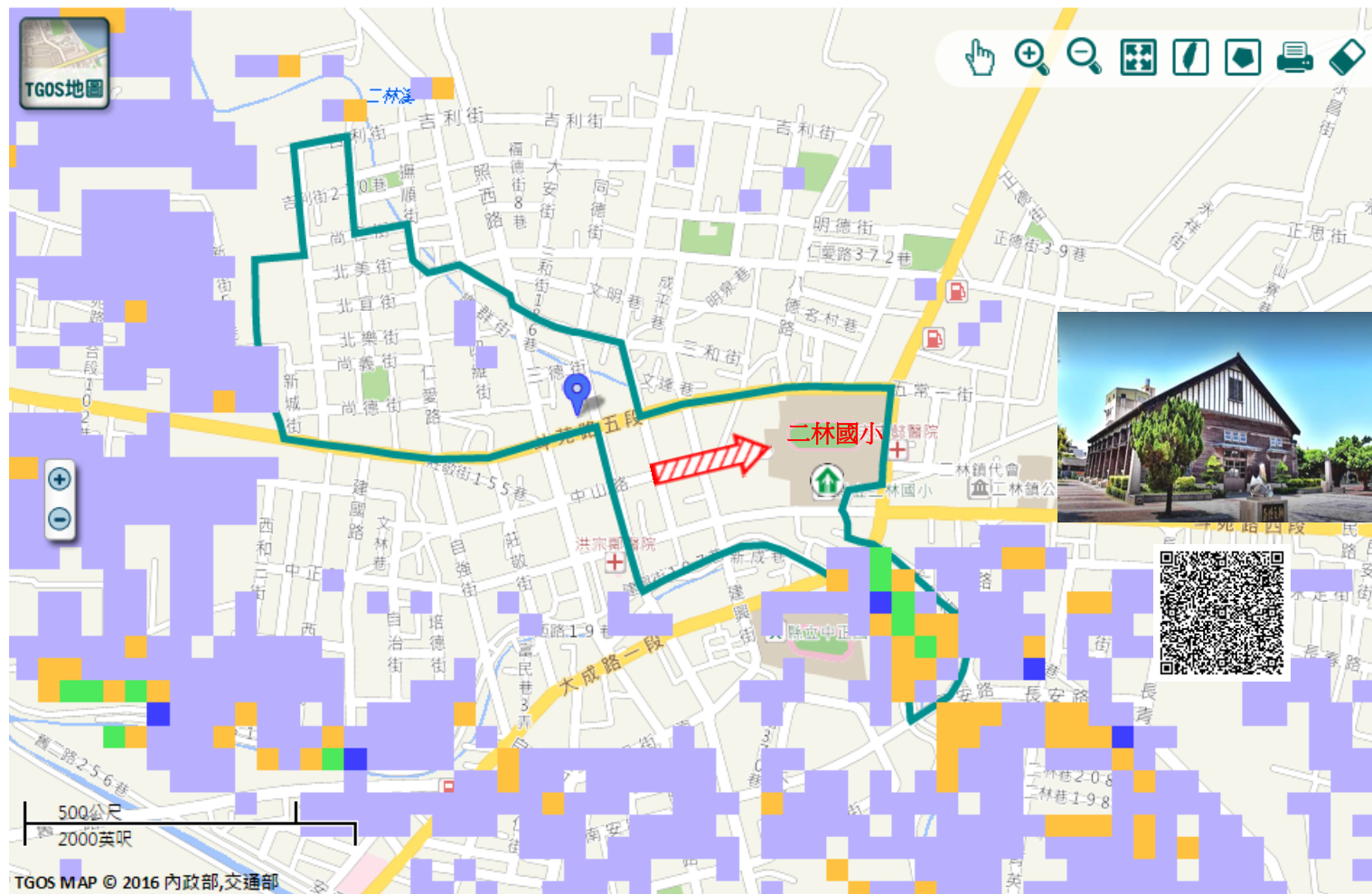
避難原則

就地避難或垂直避難;低窪地區前往避難處所

避難收容處所

彰化縣二林國小-禮堂 
地址：彰化縣二林鎮東和里斗苑路五段22號
電話：04-8960057

二林鎮公所111年7月製作



道路		標示			350mm / 24hr				
圖例	106 縣道		建議疏散避難方向		避難收容處所		老人福利		0.5 ~ 1.0 m
	行政區域界線		適用水災災害		護理之家		兒少福利		1.0 ~ 2.0 m
	村(里)界線		身心障礙福	圖資來源：NCDR災害潛勢地圖網站(105年)				2.0 ~ 3.0 m	
								> 3.0 m	

彰化縣二林鎮東和里地震簡易疏散避難圖

防災資訊

村(里)基本資料

• 總人口數：2407人

災害通報單位

- *彰化縣災害應變中心
電話：04-7512148
- *二林鎮災害應變中心
電話：04-8969906
- *二林分駐所
電話：04-8961072
- *二林消防分隊
電話：04-8960695

緊急聯絡人

- *里長：洪桂昌
電話：04-8961005

防災資料網站

- *內政部消防署
<http://www.nfa.gov.tw>
- *彰化縣政府消防局
<http://www.chfd.gov.tw>
- *彰化縣二林鎮公所
<http://town.chcg.gov.tw/erhlin/00home/index8.asp>

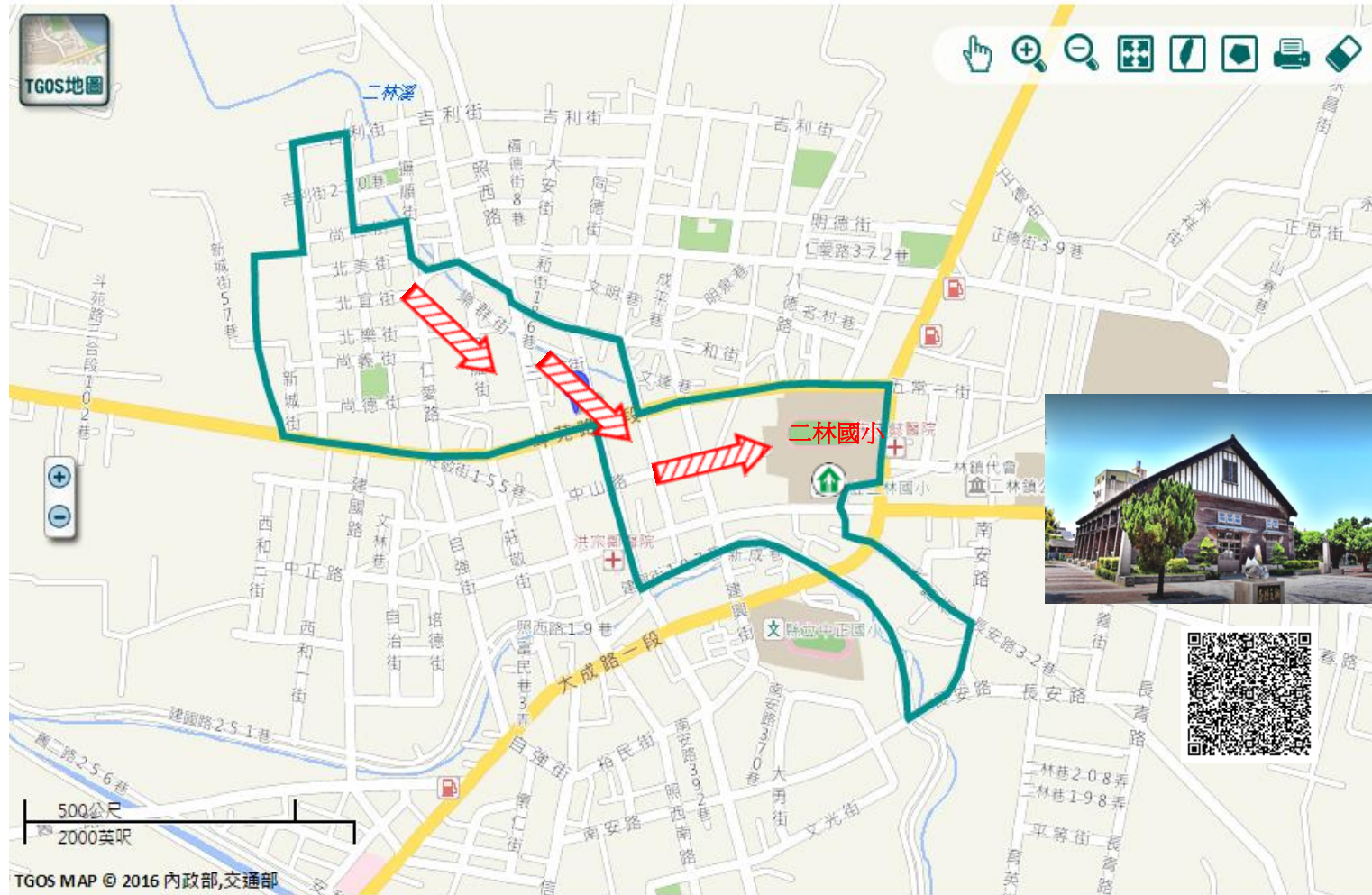
避難原則

前往開放空間或公園避難

避難收容處所

彰化縣二林國小-禮堂 
地址：彰化縣二林鎮東和里斗苑路五段22號
電話：04-8960057

二林鎮公所111年7月製作



圖例		道路	標示			
圖例	106	縣道		建議疏散避難方向		避難收容處所
		行政區域界線		適用地震災害		護理之家
		村(里)界線		身心障礙福		兒少福利
圖資來源：NCDR災害潛勢地圖網站(105年)						

彰化縣二林鎮南光里水災簡易疏散避難圖

防災資訊

村(里)基本資料

• 總人口數：4092人

災害通報單位

*彰化縣災害應變中心
電話：04-7512148
*二林鎮災害應變中心
電話：04-8969906
*二林分駐所
電話：04-8961072
*二林消防分隊
電話：04-8960695

緊急聯絡人

*里長：洪淑女
電話：04-8961006

防災資料網站

*內政部消防署
<http://www.nfa.gov.tw>
*彰化縣政府消防局
<http://www.chfd.gov.tw>
*彰化縣二林鎮公所
<http://town.chcg.gov.tw/erhlin/00home/index8.asp>

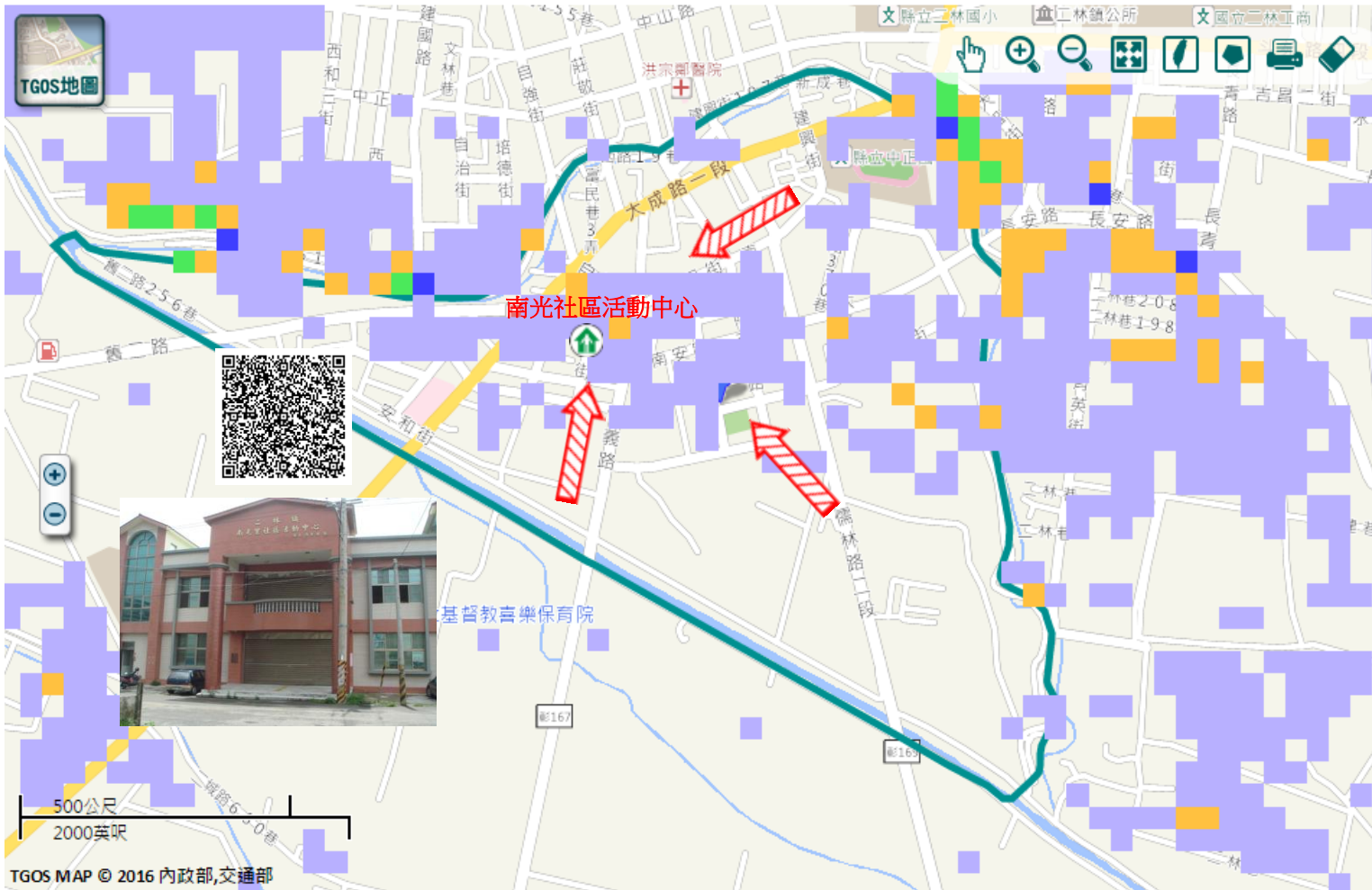
避難原則


就地避難或垂直避難;低窪地區前往避難處所

避難收容處所

彰化縣南光社區活動中心
地址：彰化縣二林鎮南光里懷仁街8號
電話：04-8958926

二林鎮公所111年7月製作



道路		標示			350mm / 24hr
圖例	106 縣道	 建議疏散避難方向	 避難收容處所	 老人福利	 0.5 ~ 1.0 m
	行政區域界線	 適用水災災害	 護理之家	 兒少福利	 1.0 ~ 2.0 m
	 村(里)界線	 身心障礙福	圖資來源：NCDR災害潛勢地圖網站(105年)		 2.0 ~ 3.0 m
					 > 3.0 m

彰化縣二林鎮南光里地震簡易疏散避難圖

防災資訊

村(里)基本資料

• 總人口數：4092人

災害通報單位

*彰化縣災害應變中心
電話：04-7512148
*二林鎮災害應變中心
電話：04-8969906
*二林分駐所
電話：04-8961072
*二林消防分隊
電話：04-8960695

緊急聯絡人

*里長：洪淑女
電話：04-8961006

防災資料網站

*內政部消防署
<http://www.nfa.gov.tw>
*彰化縣政府消防局
<http://www.chfd.gov.tw>
*彰化縣二林鎮公所
<http://town.chcg.gov.tw/erhlin/00home/index8.asp>

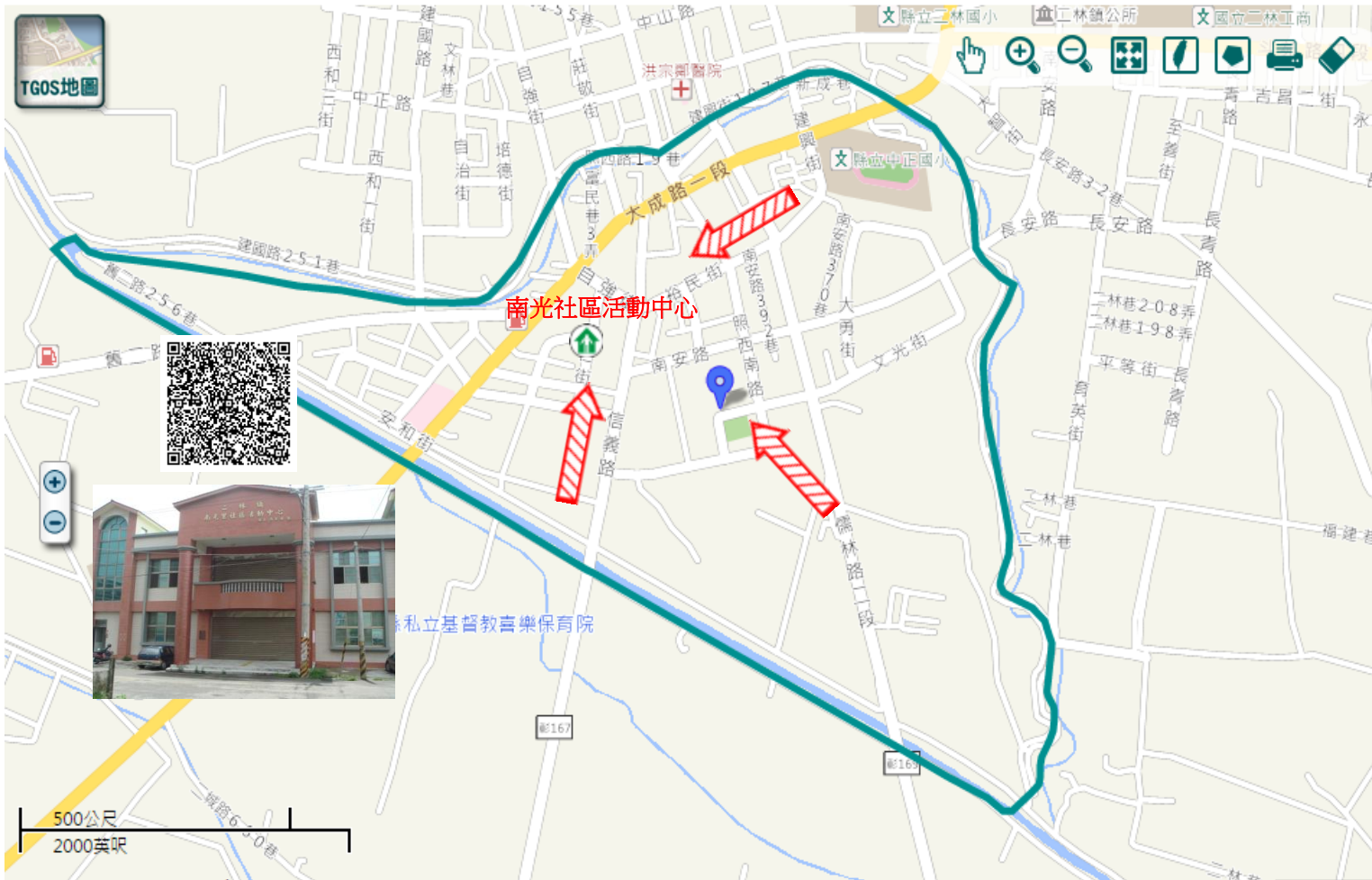
避難原則

前往開放空間或公園避難

避難收容處所

彰化縣南光社區活動中心
地址：彰化縣二林鎮南光里懷仁街8號
電話：04-8958926

二林鎮公所111年7月製作



500公尺
2000英尺

圖例

道路	標示		
縣道	建議疏散避難方向	避難收容處所	老人福利
行政區域界線	適用地震災害	護理之家	兒少福利
村(里)界線	身心障礙福	圖資來源：NCDR災害潛勢地圖網站(105年)	

彰化縣二林鎮西平里水災簡易疏散避難圖

防災資訊

村(里)基本資料

- 總人口數：1853人

災害通報單位

- *彰化縣災害應變中心
電話：04-7512148
- *二林鎮災害應變中心
電話：04-8969906
- *二林分駐所
電話：04-8961072
- *二林消防分隊
電話：04-8960695

緊急聯絡人

- *里長：蘇國雄
電話：04-8969672



防災資料網站

- *內政部消防署
<http://www.nfa.gov.tw>
- *彰化縣政府消防局
<http://www.chfd.gov.tw>
- *彰化縣二林鎮公所
<http://town.chcg.gov.tw/erhlin/00home/index8.asp>

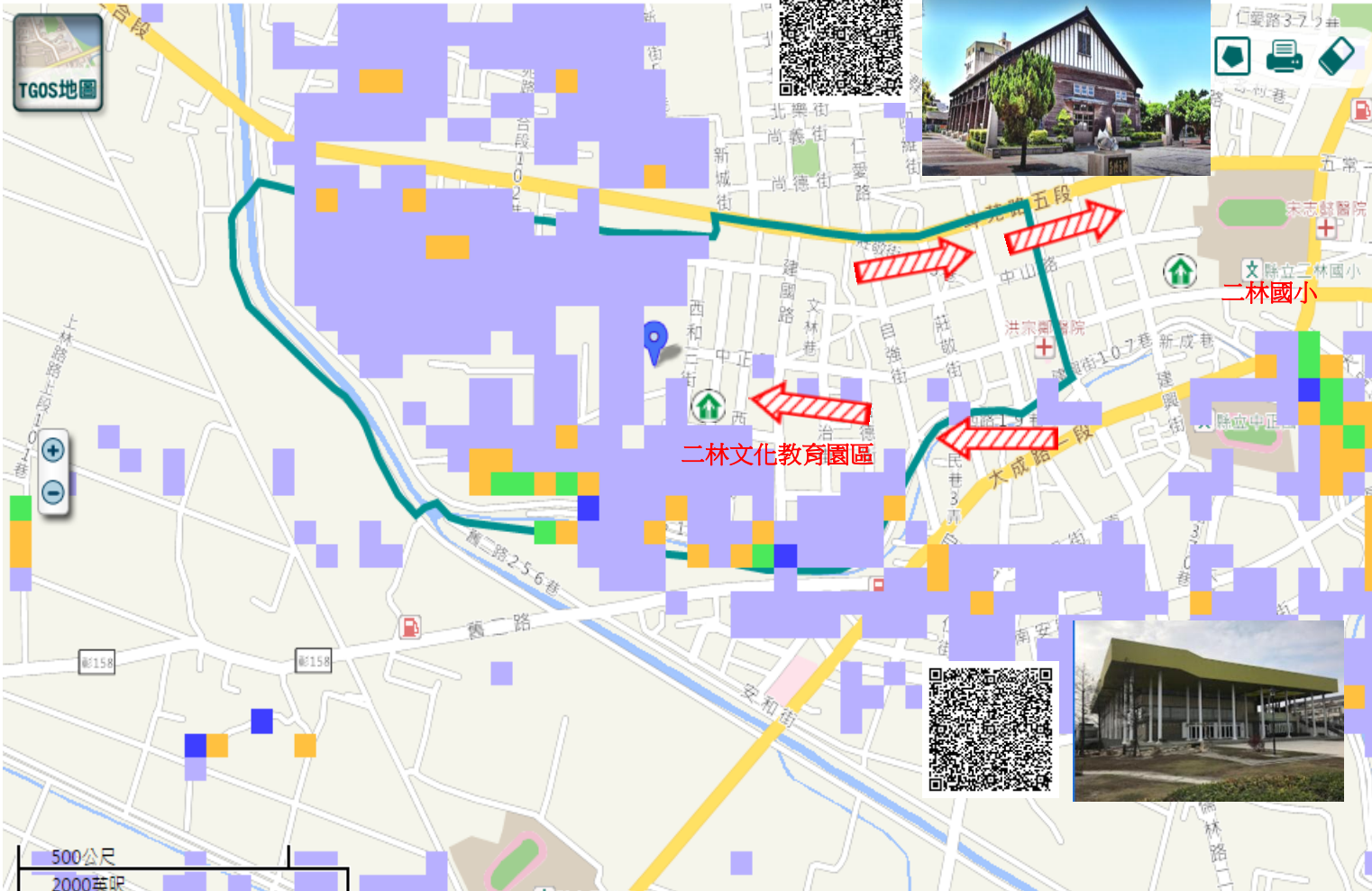
避難原則

就地避難或垂直避難;低窪地區前往避難處所

避難收容處所

- 二林國小-禮堂 
地址：彰化縣二林鎮東和里斗苑路五段22號
電話：04-8960057
- 二林文化教育園區 
地址：彰化縣二林鎮西和一街65號
電話：04-8960145

二林鎮公所111年7月製作



圖例	道路	標示			350mm / 24hr
	106 縣道	 建議疏散避難方向	 避難收容處所	 老人福利	 0.5 ~ 1.0 m
行政區域界線	 適用水災災害	 護理之家	 兒少福利	 1.0 ~ 2.0 m	
村(里)界線	 身心障礙福	圖資來源：NCDR災害潛勢地圖網站(105年)		 2.0 ~ 3.0 m	
				 > 3.0 m	

彰化縣二林鎮西平里地震簡易疏散避難圖

防災資訊

村(里)基本資料

• 總人口數：1845人

災害通報單位

- *彰化縣災害應變中心
電話：04-7512148
- *二林鎮災害應變中心
電話：04-8969906
- *二林分駐所
電話：04-8961072
- *二林消防分隊
電話：04-8960695

緊急聯絡人

- *里長：蘇國雄
電話：04-8969672


防災資料網站

- *內政部消防署
<http://www.nfa.gov.tw>
- *彰化縣政府消防局
<http://www.chfd.gov.tw>
- *彰化縣二林鎮公所
<http://town.chcg.gov.tw/erhlin/00home/index8.asp>

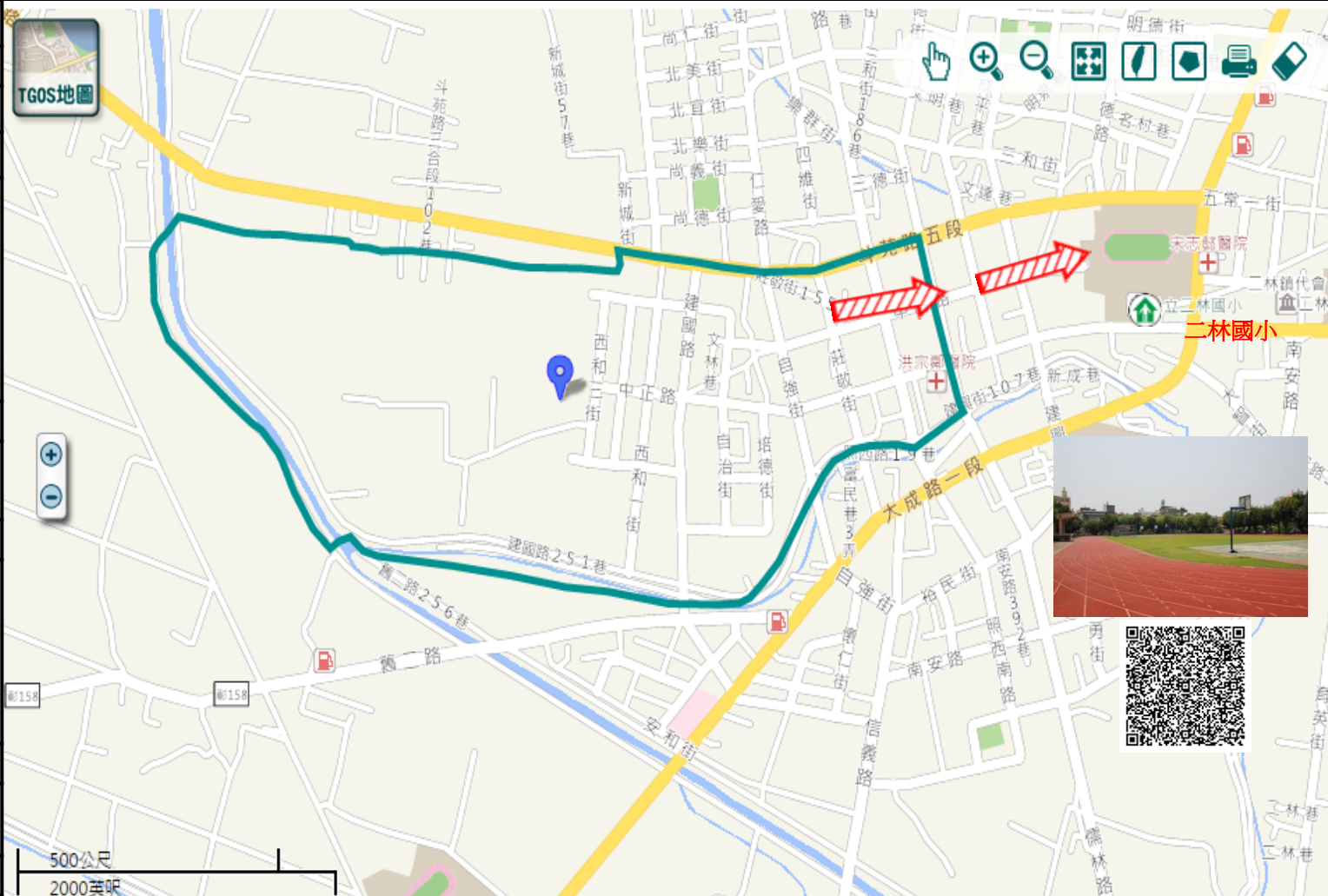
避難原則

前往開放空間或公園避難

避難收容處所

彰化縣二林國小-操場 
地址：彰化縣二林鎮東和里斗苑路五段22號
電話：04-8960057

二林鎮公所111年7月製作



圖例	道路	標示		
	縣道	建議疏散避難方向	避難收容處所	老人福利
	行政區域界線	適用地震災害	護理之家	兒少福利
村(里)界線	身心障礙福	圖資來源：NCDR災害潛勢地圖網站(105年)		

編號1000720-004 彰化縣二林鎮北平里地震簡易疏散避難圖

防災資訊

村(里)基本資料

- 總人口數：3495人

災害通報單位

- *彰化縣災害應變中心
電話：04-7512148
- *二林鎮災害應變中心
電話：04-8969906
- *二林分駐所
電話：04-8961072
- *二林消防分隊
電話：04-8960695

緊急聯絡人

- *里長：陳凱偉
電話：04-8961008



防災資料網站

- *內政部消防署
<http://www.nfa.gov.tw>
- *彰化縣政府消防局
<http://www.chfd.gov.tw>
- *彰化縣二林鎮公所
<http://town.chcg.gov.tw/erhlin/00home/index8.asp>

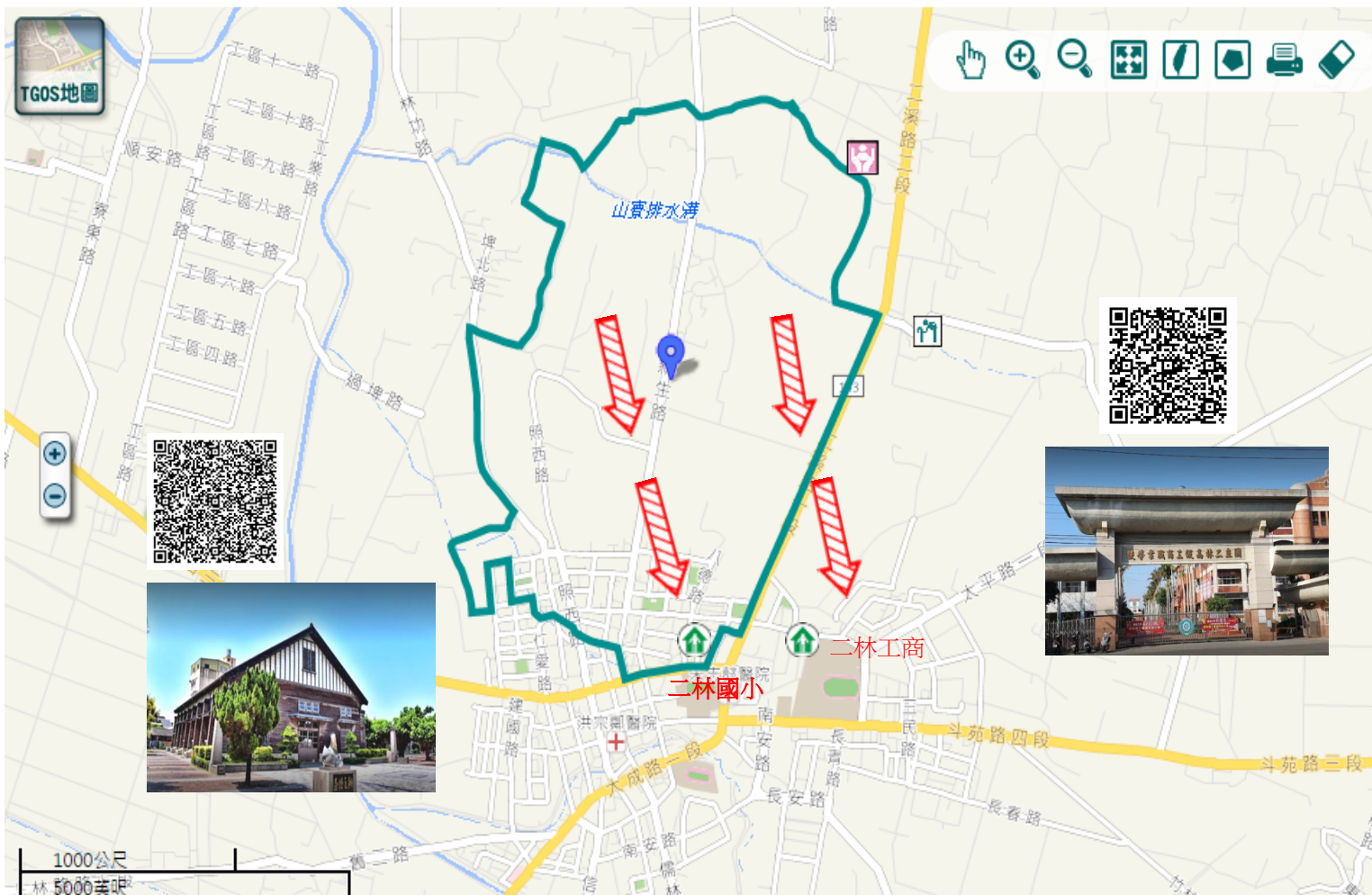
避難原則

前往開放空間或公園避難

避難收容處所

- 二林國小-禮堂 
地址：彰化縣二林鎮東和里斗苑路五段22號
電話：04-8960057
- 二林工商-行政大樓地下室 
地址：彰化縣二林鎮豐田里斗苑路四段500號
電話：04-8962132

二林鎮公所111年7月製作



圖例	道路		標示				
		縣道		建議疏散避難方向		避難收容處所	
	行政區域界線		適用地震災害		護理之家		兒少福利
	村(里)界線		身心障礙福	圖資來源：NCDR災害潛勢地圖網站(105年)			

彰化縣二林鎮中西里水災簡易疏散避難圖

防災資訊

村(里)基本資料

• 總人口數：1851人

災害通報單位

*彰化縣災害應變中心
電話：04-7512148
*二林鎮災害應變中心
電話：04-8969906
*二林分駐所
電話：04-8961072
*二林消防分隊
電話：04-8960695

緊急聯絡人

*里長：洪秋邦
電話：04-8960194


防災資料網站

*內政部消防署
<http://www.nfa.gov.tw>
*彰化縣政府消防局
<http://www.chfd.gov.tw>
*彰化縣二林鎮公所
<http://town.chcg.gov.tw/erhlin/00home/index8.asp>

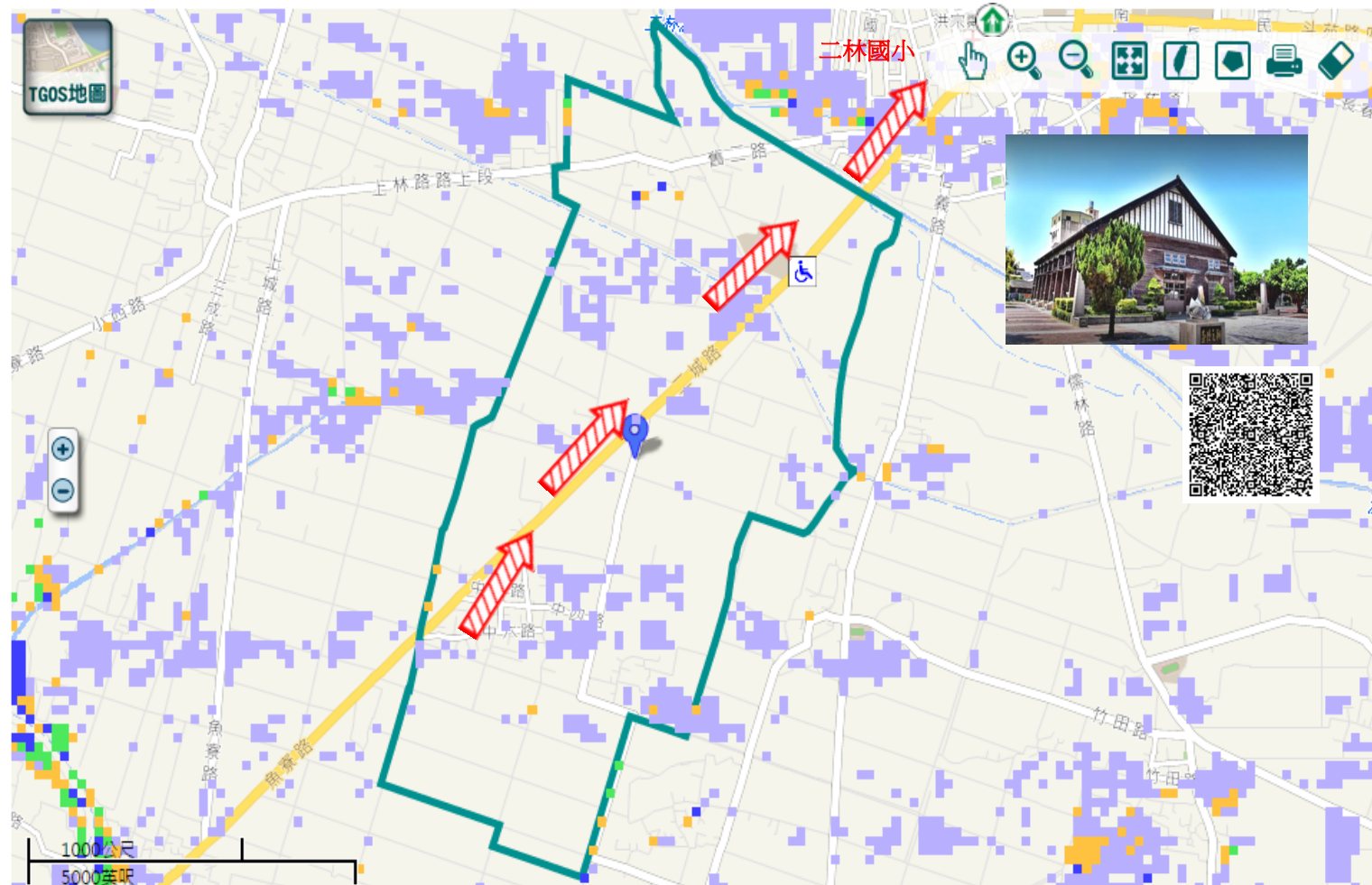
避難原則












就地避難或垂直避難;低窪地區前往避難處所

避難收容處所

彰化縣二林國小-禮堂 
地址：彰化縣二林鎮東和里斗苑路五段22號
電話：04-8960057

二林鎮公所111年7月製作



道路		標示			350mm / 24hr
圖例	106 縣道	 建議疏散避難方向	 避難收容處所	 老人福利	 0.5 ~ 1.0 m
	行政區域界線	 適用水災災害	 護理之家	 兒少福利	 1.0 ~ 2.0 m
	村(里)界線	 身心障礙福	圖資來源：NCDR災害潛勢地圖網站(105年)		 2.0 ~ 3.0 m
					 > 3.0 m

彰化縣二林鎮中西里地震簡易疏散避難圖

防災資訊

村(里)基本資料

• 總人口數：1851人

災害通報單位

- *彰化縣災害應變中心
電話：04-7512148
- *二林鎮災害應變中心
電話：04-8969906
- *二林分駐所
電話：04-8961072
- *二林消防分隊
電話：04-8960695

緊急聯絡人

- *里長：洪秋邦
電話：04-8960194


防災資料網站

- *內政部消防署
<http://www.nfa.gov.tw>
- *彰化縣政府消防局
<http://www.chfd.gov.tw>
- *彰化縣二林鎮公所
<http://town.chcg.gov.tw/erhlin/00home/index8.asp>

避難原則







前往開放空間或公園避難

避難收容處所

彰化縣二林國小-禮堂 
地址：彰化縣二林鎮東和里斗苑路五段22號
電話：04-8960057

二林鎮公所111年7月製作



道路		標示					
	縣道		建議疏散避難方向		避難收容處所		老人福利
行政區域界線			適用地震災害		護理之家		兒少福利
	村(里)界線		身心障礙福	圖資來源：NCDR災害潛勢地圖網站(105年)			

彰化縣二林鎮廣興里水災簡易疏散避難圖

防災資訊

村(里)基本資料

• 總人口數：1520人

災害通報單位

*彰化縣災害應變中心
電話：04-7512148
*二林鎮災害應變中心
電話：04-8969906
*二林分駐所
電話：04-8961072
*二林消防分隊
電話：04-8960695

緊急聯絡人

*里長：詹金水
電話：04-8960294

防災資料網站

*內政部消防署
<http://www.nfa.gov.tw>
*彰化縣政府消防局
<http://www.chfd.gov.tw>
*彰化縣二林鎮公所
<http://town.chcg.gov.tw/erhlin/00home/index8.asp>

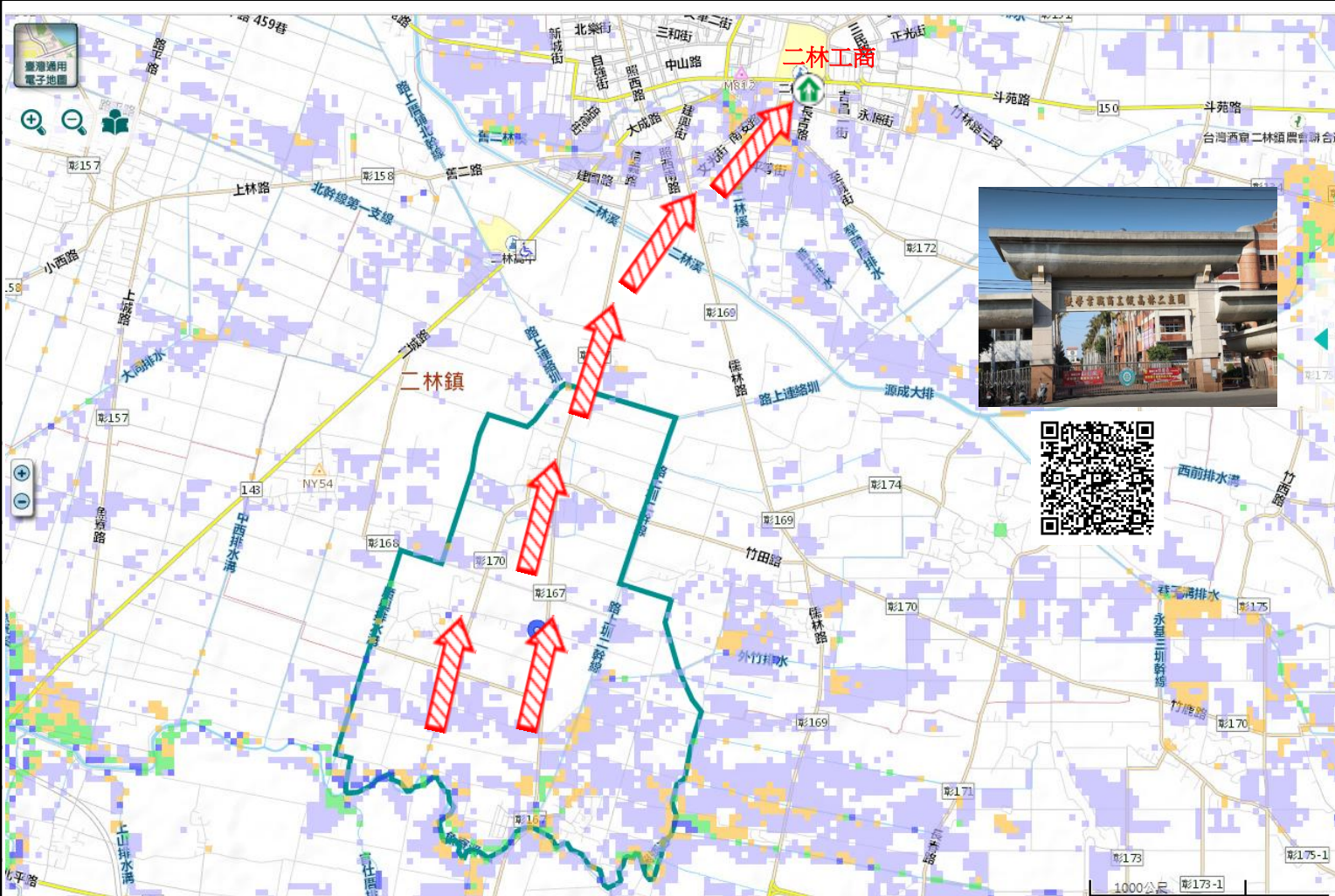
避難原則


就地避難或垂直避難;低窪地區前往避難處所

避難收容處所

 二林工商-行政大樓地下室
地址：彰化縣二林鎮豐田里斗苑路四段500號
電話：04-8962132

二林鎮公所111年7月製作



道路		標示		350mm / 24hr
圖例	106 縣道	 建議疏散避難方向	 避難收容處所	 0.5 ~ 1.0 m
	行政區域界線	 適用水災災害	 護理之家	 1.0 ~ 2.0 m
	 村(里)界線	 身心障礙福	 兒少福利	 2.0 ~ 3.0 m
圖資來源：NCDR災害潛勢地圖網站(105年)				 > 3.0 m