

# 彰化縣埤頭鄉和豐村水災簡易疏散避難圖

## 防災資訊

### 村(里)基本資料

• 總人口數：2802人

### 災害通報單位

- \*彰化縣災害應變中心  
電話:04-7512148
- \*埤頭鄉災害應變中心  
電話:04-8922117
- \*埤頭分駐所  
電話:04-8922041
- \*埤頭消防分隊  
電話:04-8922844

### 緊急聯絡人

\*村長:陳立彬  
電話:04-8875180

### 防災資料網站

- \*內政部消防署  
<http://www.nfa.gov.tw>
- \*彰化縣政府消防局  
<http://www.chfd.gov.tw>
- \*彰化縣埤頭鄉公所  
<http://www.pitou.gov.tw/>

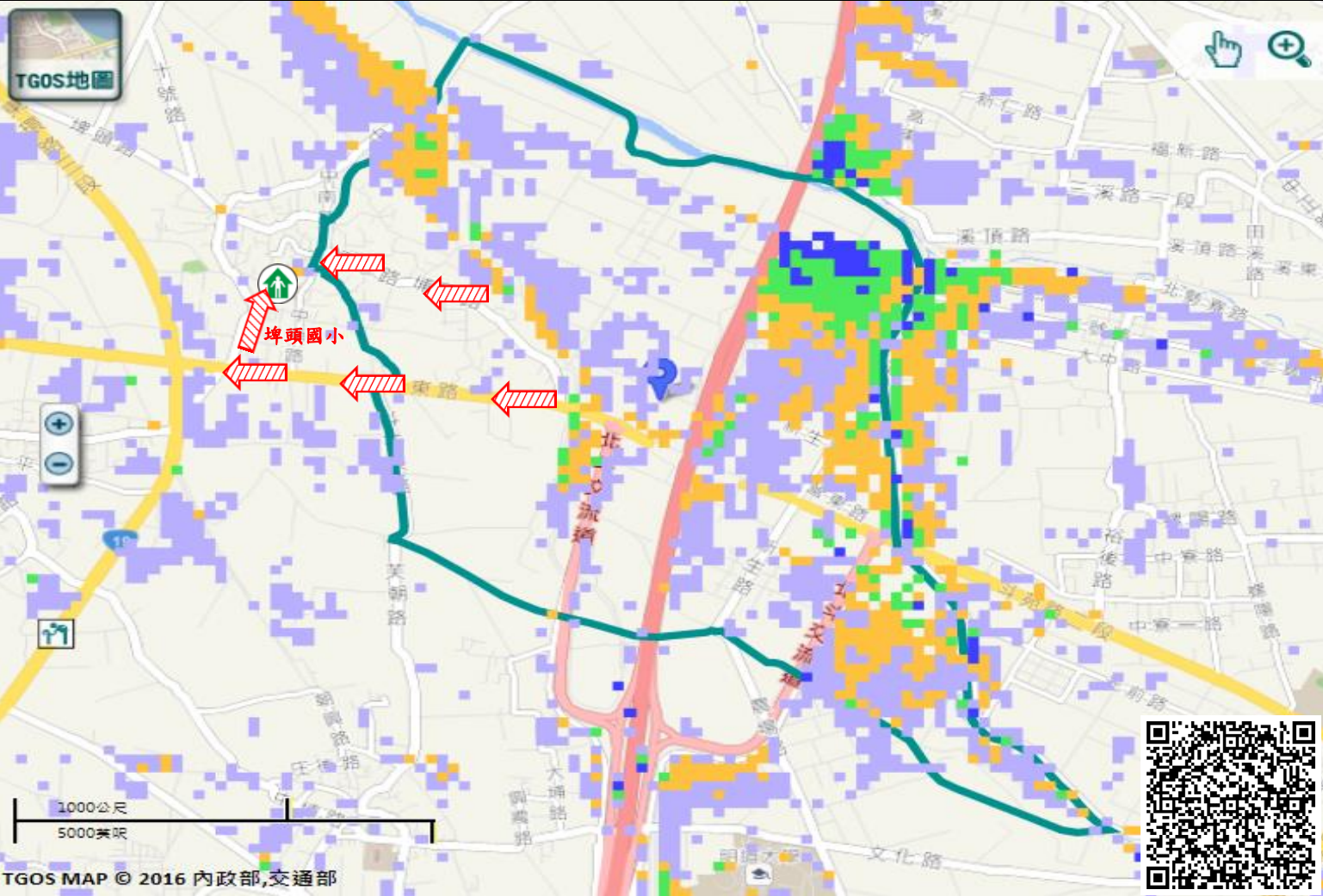
### 避難原則

就地避難或垂直避難;低窪地區前往避難處所

### 避難收容處所

埤頭國小-活動中心   
地址:埤頭鄉埤頭村中南路 145號  
電話:04-8922019

埤頭鄉公所111年8月製作



道路		標示			350mm / 24hr
圖例	106 縣道	建議疏散避難方向	避難收容處所	老人福利	0.5 ~ 1.0 m
	行政區域界線	適用水災災害	護理之家	兒少福利	1.0 ~ 2.0 m
	村(里)界線	身心障礙福	圖資來源：NCDR災害潛勢地圖網站(105年)		2.0 ~ 3.0 m
					> 3.0 m

# 彰化縣埤頭鄉和豐村地震簡易疏散避難圖

## 防災資訊

### 村(里)基本資料

• 總人口數：2802人

### 災害通報單位

- \*彰化縣災害應變中心  
電話:04-7512148
- \*埤頭鄉災害應變中心  
電話:04-8922117
- \*埤頭分駐所  
電話:04-8922041
- \*埤頭消防分隊  
電話:04-8922844

### 緊急聯絡人

\*村長:陳立彬  
電話:04-8875180

### 防災資料網站

- \*內政部消防署  
<http://www.nfa.gov.tw>
- \*彰化縣政府消防局  
<http://www.chfd.gov.tw>
- \*彰化縣埤頭鄉公所  
<http://www.pitou.gov.tw/>

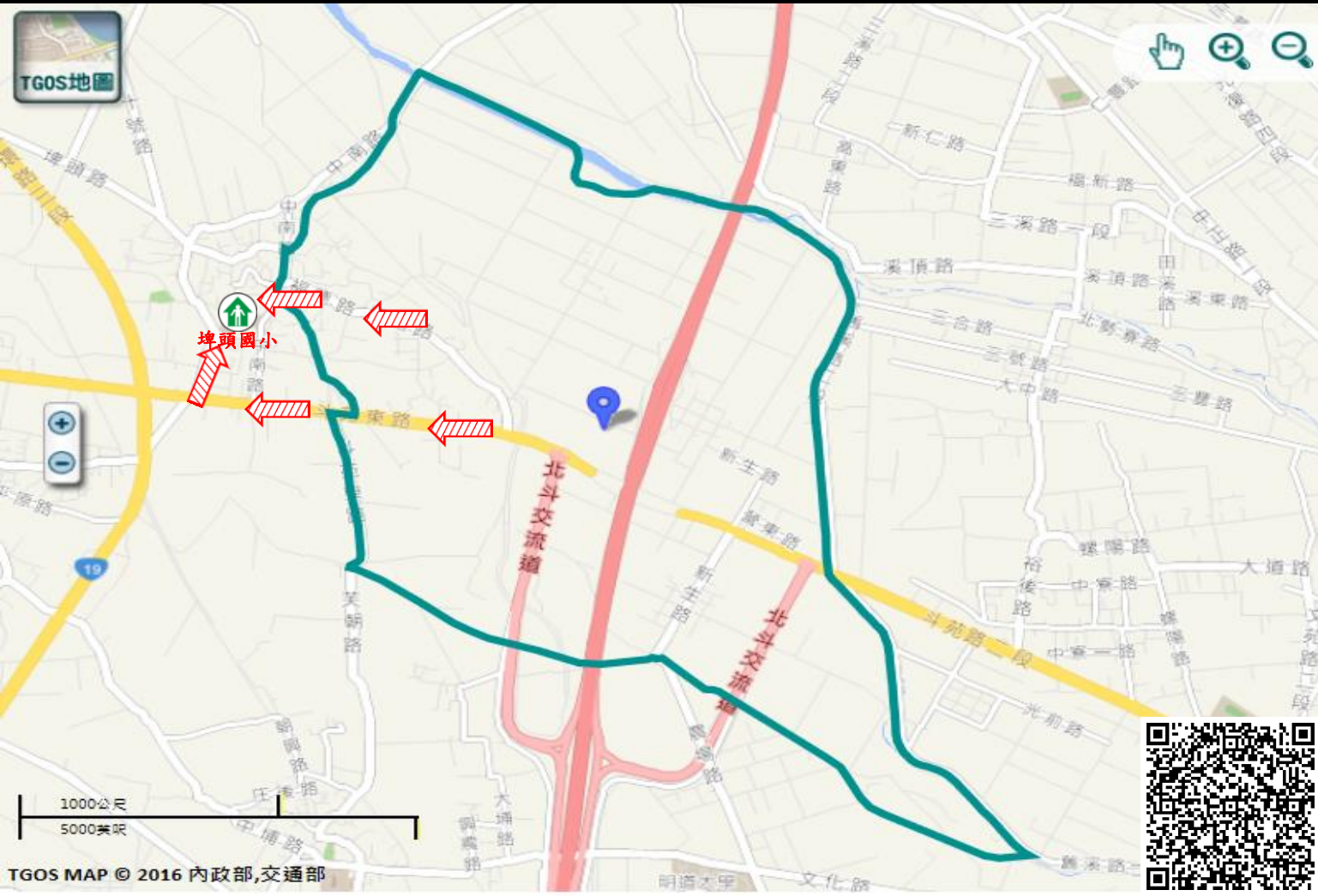
### 避難原則

前往開放空間或公園避難

### 避難收容處所

埤頭國小-操場   
地址:埤頭鄉埤頭村中南路 145號  
電話:04-8922019 

埤頭鄉公所111年8月製作



道路		標示					
 106	縣道		建議疏散避難方向		避難收容處所		老人福利
	行政區域界線		適用地震災害		護理之家		兒少福利
	村(里)界線		身心障礙福	圖資來源：NCDR災害潛勢地圖網站(105年)			



# 彰化縣埤頭鄉興農村地震簡易疏散避難圖

## 防災資訊

### 村(里)基本資料

• 總人口數：2046人

### 災害通報單位

- \*彰化縣災害應變中心  
電話:04-7512148
- \*埤頭鄉災害應變中心  
電話:04-8922117
- \*埤頭分駐所  
電話:04-8922041
- \*埤頭消防分隊  
電話:04-8922844

### 緊急聯絡人

\*村長:吳燕喜  
電話:04-8923104

### 防災資料網站

- \*內政部消防署  
<http://www.nfa.gov.tw>
- \*彰化縣政府消防局  
<http://www.chfd.gov.tw>
- \*彰化縣埤頭鄉公所  
<http://www.pitou.gov.tw/>

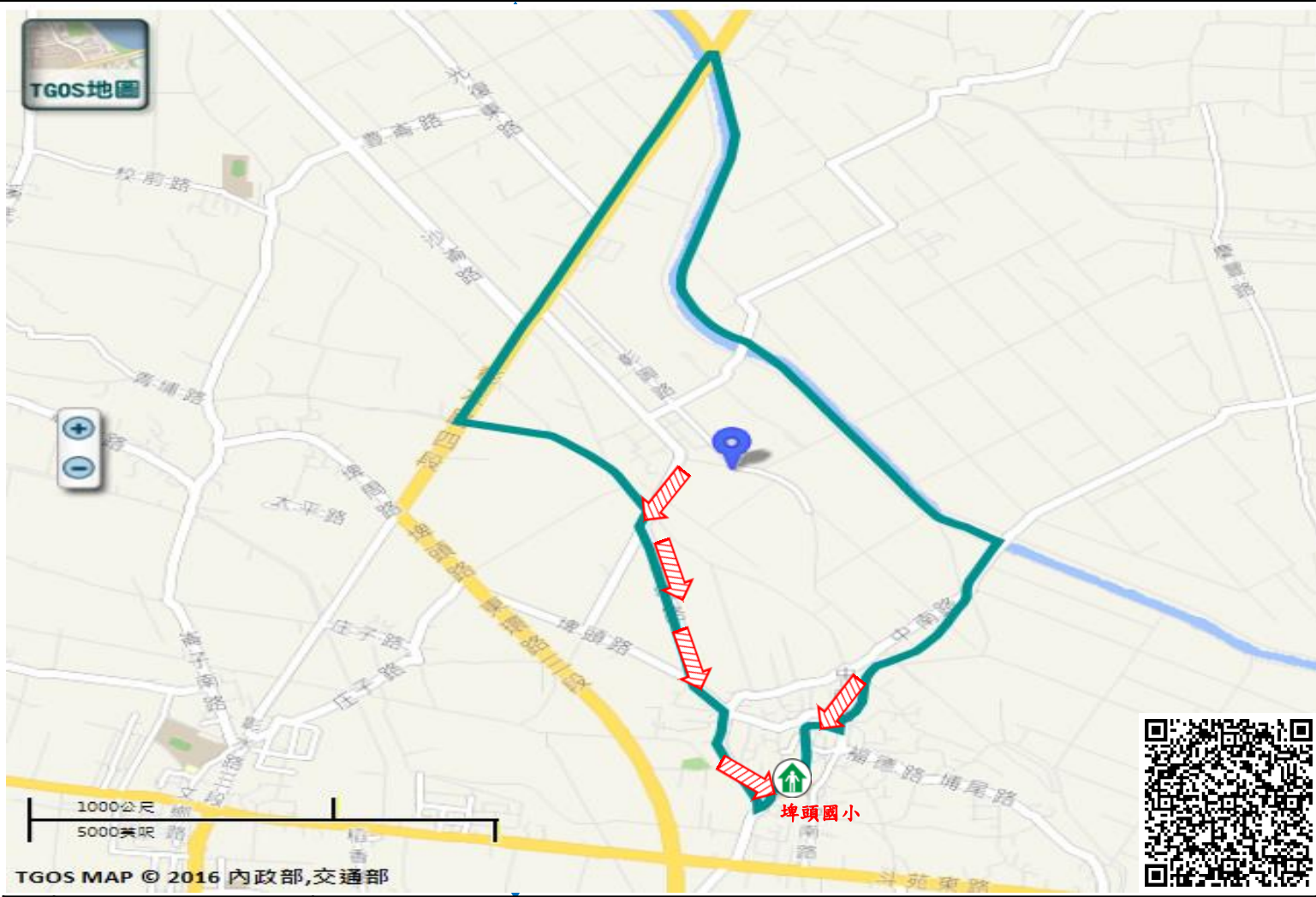
### 避難原則

前往開放空間或公園避難

### 避難收容處所

埤頭國小-操場   
地址:埤頭鄉埤頭村中南路 145號  
電話:04-8922019 

埤頭鄉公所111年8月製作



道路		標示		
 縣道	 建議疏散避難方向	 避難收容處所	 老人福利	
 行政區域界線	 適用地震災害	 護理之家	 兒少福利	
 村(里)界線	 身心障礙福	圖資來源：NCDR災害潛勢地圖網站(105年)		

# 彰化縣埤頭鄉埤頭村水災簡易疏散避難圖

## 防災資訊

### 村(里)基本資料

• 總人口數：1810人

### 災害通報單位

- \*彰化縣災害應變中心  
電話:04-7512148
- \*埤頭鄉災害應變中心  
電話:04-8922117
- \*埤頭分駐所  
電話:04-8922041
- \*埤頭消防分隊  
電話:04-8922844

### 緊急聯絡人

\*村長：黃丁元  
電話:04-8928907

### 防災資料網站

- \*內政部消防署  
<http://www.nfa.gov.tw>
- \*彰化縣政府消防局  
<http://www.chfd.gov.tw>
- \*彰化縣埤頭鄉公所  
<http://www.pitou.gov.tw/>

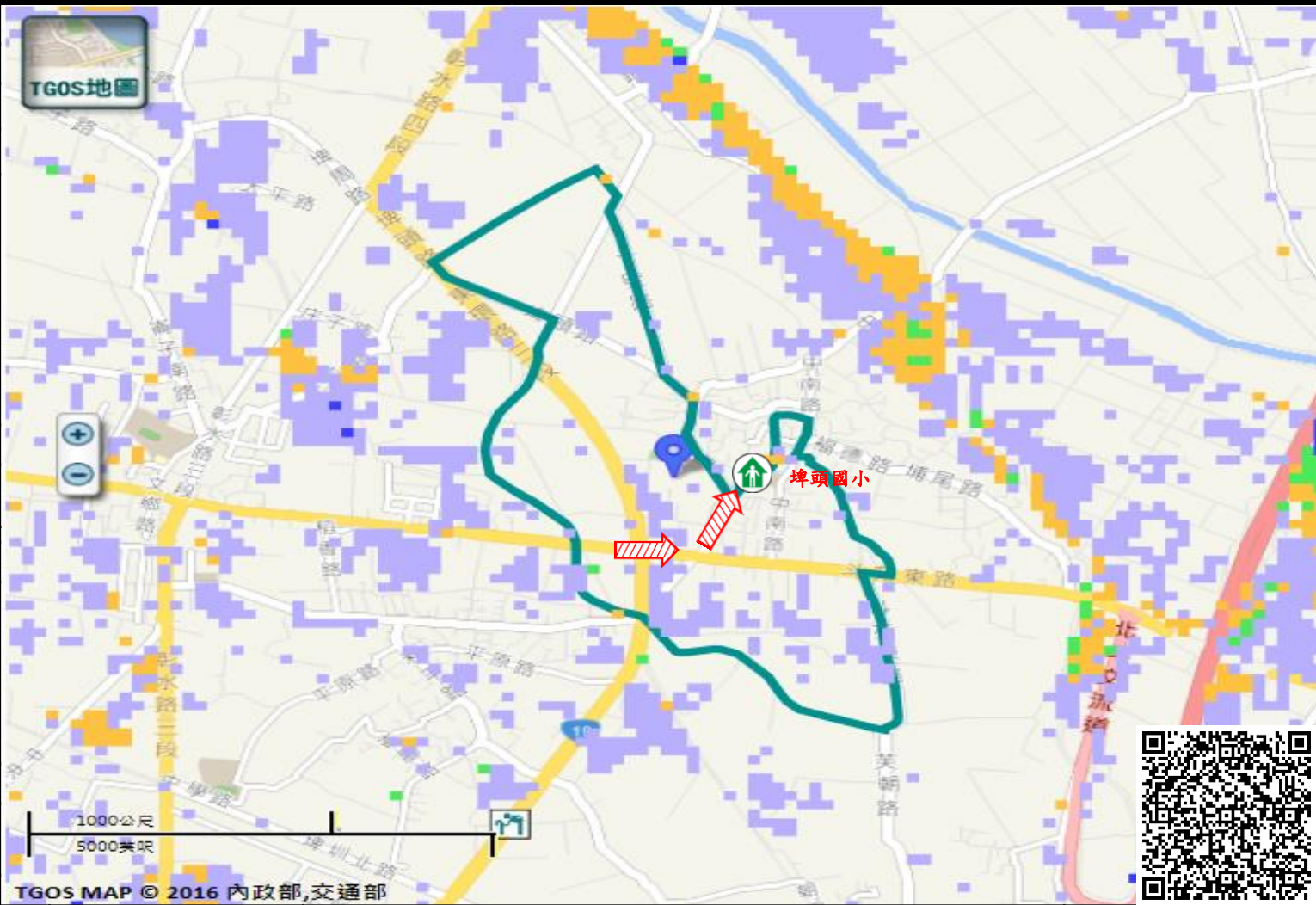
### 避難原則

就地避難或垂直避難;低窪地區前往避難處所

### 避難收容處所

埤頭國小-活動中心   
地址:埤頭鄉埤頭村中南路 145號  
電話:04-8922019

埤頭鄉公所111年8月製作



道路		標示			350mm / 24hr				
 106	縣道		建議疏散避難方向		避難收容處所		老人福利		0.5 ~ 1.0 m
行政區域界線			適用水災災害		護理之家		兒少福利		1.0 ~ 2.0 m
	村(里)界線		身心障礙福	圖資來源：NCDR災害潛勢地圖網站(105年)				2.0 ~ 3.0 m	
									> 3.0 m

# 彰化縣埤頭鄉埤頭村地震簡易疏散避難圖

## 防災資訊

### 村(里)基本資料

• 總人口數：1810人

### 災害通報單位

- \*彰化縣災害應變中心  
電話:04-7512148
- \*埤頭鄉災害應變中心  
電話:04-8922117
- \*埤頭分駐所  
電話:04-8922041
- \*埤頭消防分隊  
電話:04-8922844

### 緊急聯絡人

\*村長:黃丁元  
電話:04-8928907

### 防災資料網站

- \*內政部消防署  
<http://www.nfa.gov.tw>
- \*彰化縣政府消防局  
<http://www.chfd.gov.tw>
- \*彰化縣埤頭鄉公所  
<http://www.pitou.gov.tw/>

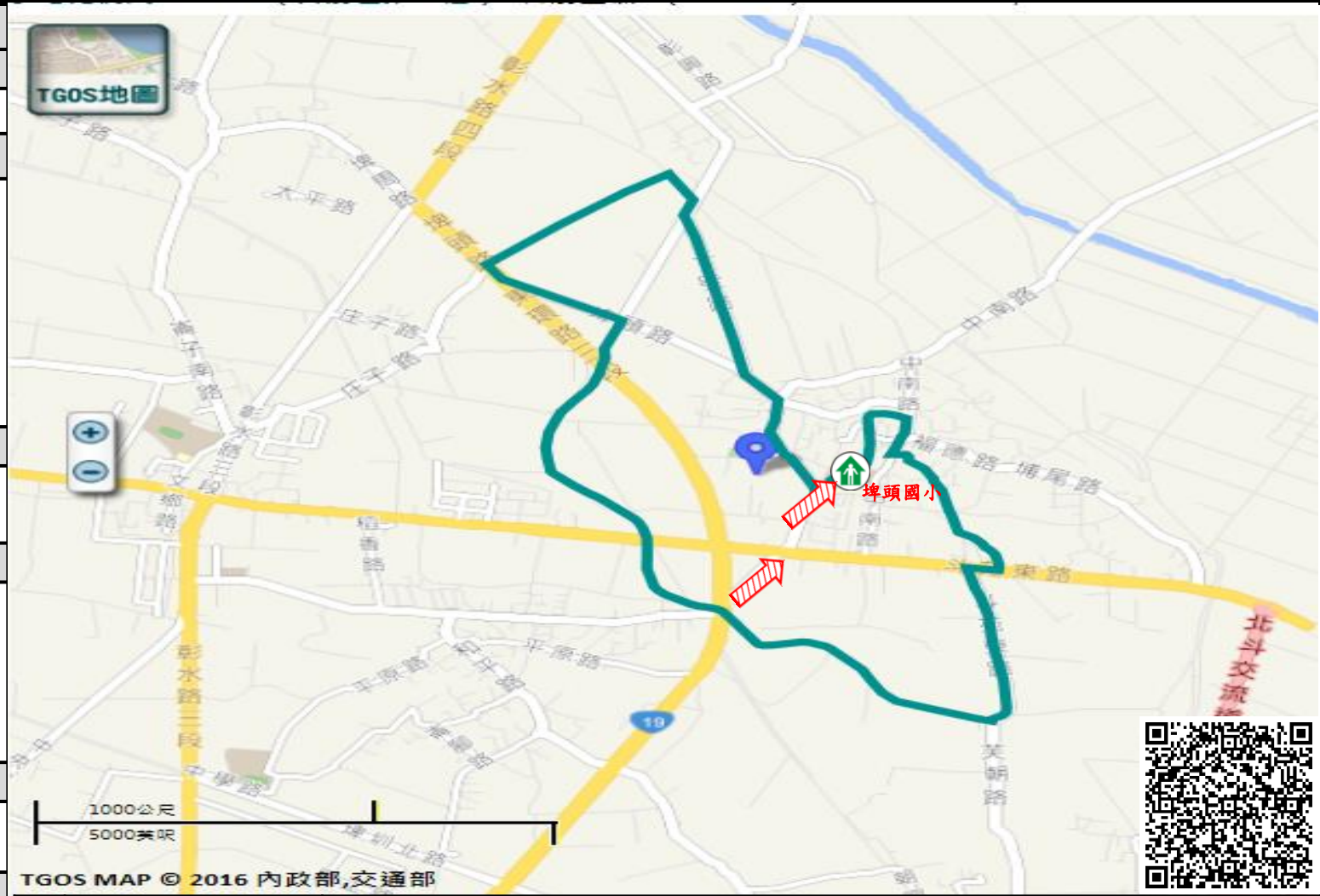
### 避難原則

前往開放空間或公園避難

### 避難收容處所

埤頭國小-操場   
地址:埤頭鄉埤頭村中南路 145號  
電話:04-8922019 

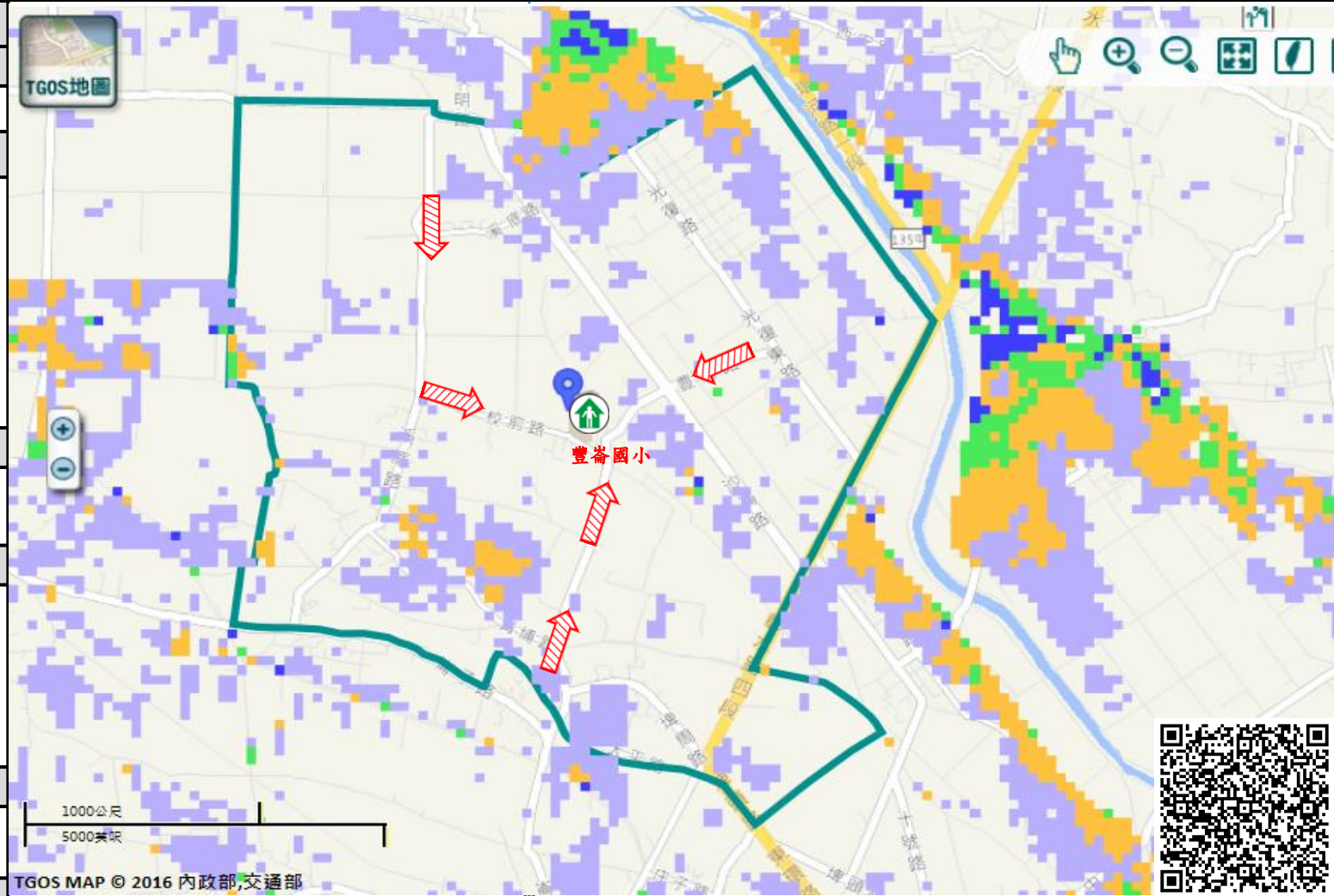
埤頭鄉公所111年8月製作

















圖例	道路		標示	
	縣道	建議疏散避難方向	避難收容處所	老人福利
	行政區域界線	適用地震災害	護理之家	兒少福利
村(里)界線	身心障礙福	圖資來源：NCDR災害潛勢地圖網站(105年)		

# 彰化縣埤頭鄉豐崙村水災簡易疏散避難圖

防災資訊
村(里)基本資料
• 總人口數：2551人
災害通報單位
*彰化縣災害應變中心 電話:04-7512148
*埤頭鄉災害應變中心 電話:04-8922117
*埤頭分駐所 電話:04-8922041
*埤頭消防分隊 電話:04-8922844
緊急聯絡人
*村長:張育文 電話:04-8921703
防災資料網站
*內政部消防署 <a href="http://www.nfa.gov.tw">http://www.nfa.gov.tw</a>
*彰化縣政府消防局 <a href="http://www.chfd.gov.tw">http://www.chfd.gov.tw</a>
*彰化縣埤頭鄉公所 <a href="http://www.pitou.gov.tw/">http://www.pitou.gov.tw/</a>
避難原則
就地避難或垂直避難;低窪地區前往避難處所
避難收容處所



豐崙國小-教室  地址:埤頭鄉豐崙村校前路50號 電話:04-8922117 
埤頭鄉公所111年8月製作

圖例	道路	標示			350mm / 24hr
	 縣道  適用水災災害  村(里)界線	 建議疏散避難方向  適用水災災害  身心障礙福	 避難收容處所  護理之家 圖資來源：NCDR災害潛勢地圖網站(105年)	 老人福利  兒少福利	 0.5 ~ 1.0 m  1.0 ~ 2.0 m  2.0 ~ 3.0 m  > 3.0 m

# 彰化縣埤頭鄉豐崙村地震簡易疏散避難圖

## 防災資訊

### 村(里)基本資料

• 總人口數：25人

### 災害通報單位

- \*彰化縣災害應變中心  
電話:04-7512148
- \*埤頭鄉災害應變中心  
電話:04-8922117
- \*埤頭分駐所  
電話:04-8922041
- \*埤頭消防分隊  
電話:04-8922844

### 緊急聯絡人

\*村長:張育文  
電話:04-8921703

### 防災資料網站

- \*內政部消防署  
<http://www.nfa.gov.tw>
- \*彰化縣政府消防局  
<http://www.chfd.gov.tw>
- \*彰化縣埤頭鄉公所  
<http://www.pitou.gov.tw/>

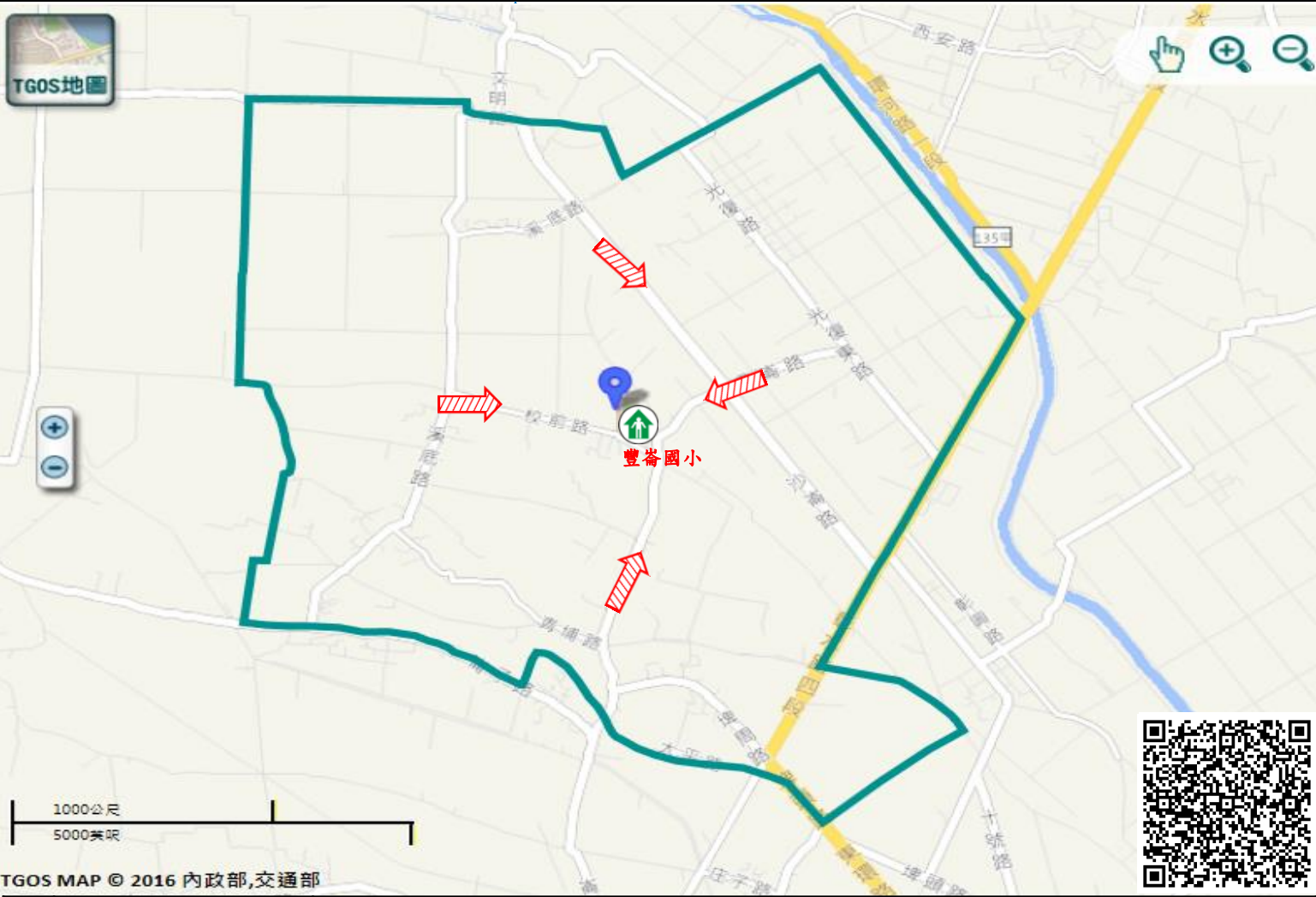
### 避難原則

前往開放空間或公園避難

### 避難收容處所

豐崙國小-操場   
地址:埤頭鄉豐崙村校前路50號  
電話:04-8922117 

埤頭鄉公所111年8月製作



TGOS MAP © 2016 內政部,交通部

圖例	道路	標示		
	縣道	建議疏散避難方向	避難收容處所	老人福利
	行政區域界線	適用地震災害	護理之家	兒少福利
村(里)界線	身心障礙福	圖資來源：NCDR災害潛勢地圖網站(105年)		



# 彰化縣埤頭鄉崙子村水災簡易疏散避難圖

## 防災資訊

### 村(里)基本資料

• 總人口數：1504人

### 災害通報單位

- \*彰化縣災害應變中心  
電話:04-7512148
- \*埤頭鄉災害應變中心  
電話:04-8922117
- \*埤頭分駐所  
電話:04-8922041
- \*埤頭消防分隊  
電話:04-8922844

### 緊急聯絡人

\*村長:黃士晃  
電話:04-8923467

### 防災資料網站

- \*內政部消防署  
<http://www.nfa.gov.tw>
- \*彰化縣政府消防局  
<http://www.chfd.gov.tw>
- \*彰化縣埤頭鄉公所  
<http://www.pitou.gov.tw/>

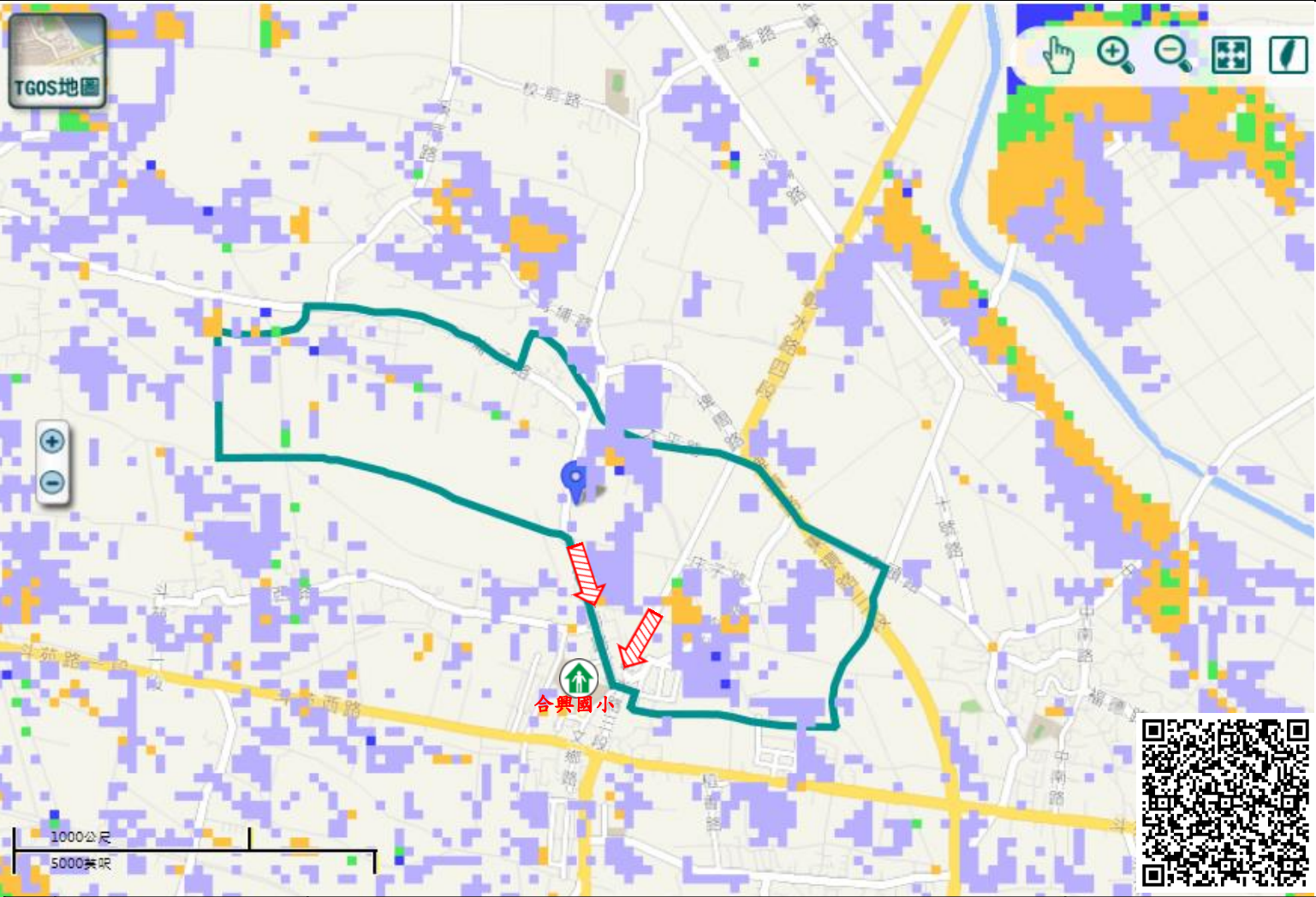
### 避難原則

就地避難或垂直避難;低窪地區前往避難處所

### 避難收容處所

合興國小-視聽教室   
地址:埤頭鄉合興村文鄉路161號  
電話:04-8922030 

埤頭鄉公所111年8月製作



道路		標示			350mm / 24hr
圖例	106 縣道	建議疏散避難方向	避難收容處所	老人福利	0.5 ~ 1.0 m
	行政區域界線	適用水災災害	護理之家	兒少福利	1.0 ~ 2.0 m
	村(里)界線	身心障礙福	圖資來源：NCDR災害潛勢地圖網站(105年)		2.0 ~ 3.0 m
					> 3.0 m

# 彰化縣埤頭鄉崙子村地震簡易疏散避難圖

## 防災資訊

### 村(里)基本資料

• 總人口數：1504人

### 災害通報單位

- \*彰化縣災害應變中心  
電話:04-7512148
- \*埤頭鄉災害應變中心  
電話:04-8922117
- \*埤頭分駐所  
電話:04-8922041
- \*埤頭消防分隊  
電話:04-8922844

### 緊急聯絡人

\*村長:黃士晃  
電話:04-8923467

### 防災資料網站

- \*內政部消防署  
<http://www.nfa.gov.tw>
- \*彰化縣政府消防局  
<http://www.chfd.gov.tw>
- \*彰化縣埤頭鄉公所  
<http://www.pitou.gov.tw/>

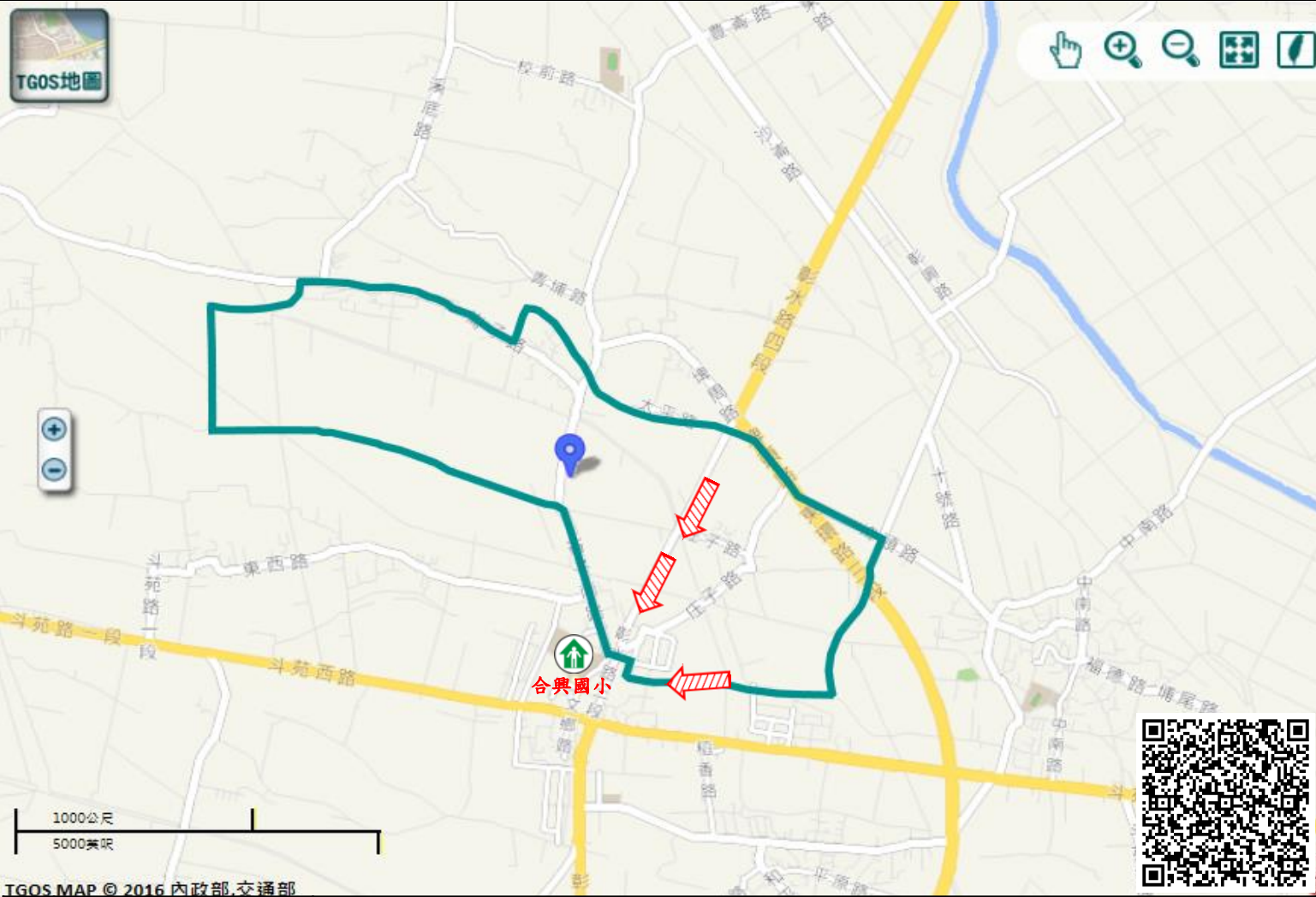
### 避難原則

前往開放空間或公園避難

### 避難收容處所

合興國小-操場   
地址:埤頭鄉合興村文鄉路 161號  
電話:04-8922030 

埤頭鄉公所111年8月製作

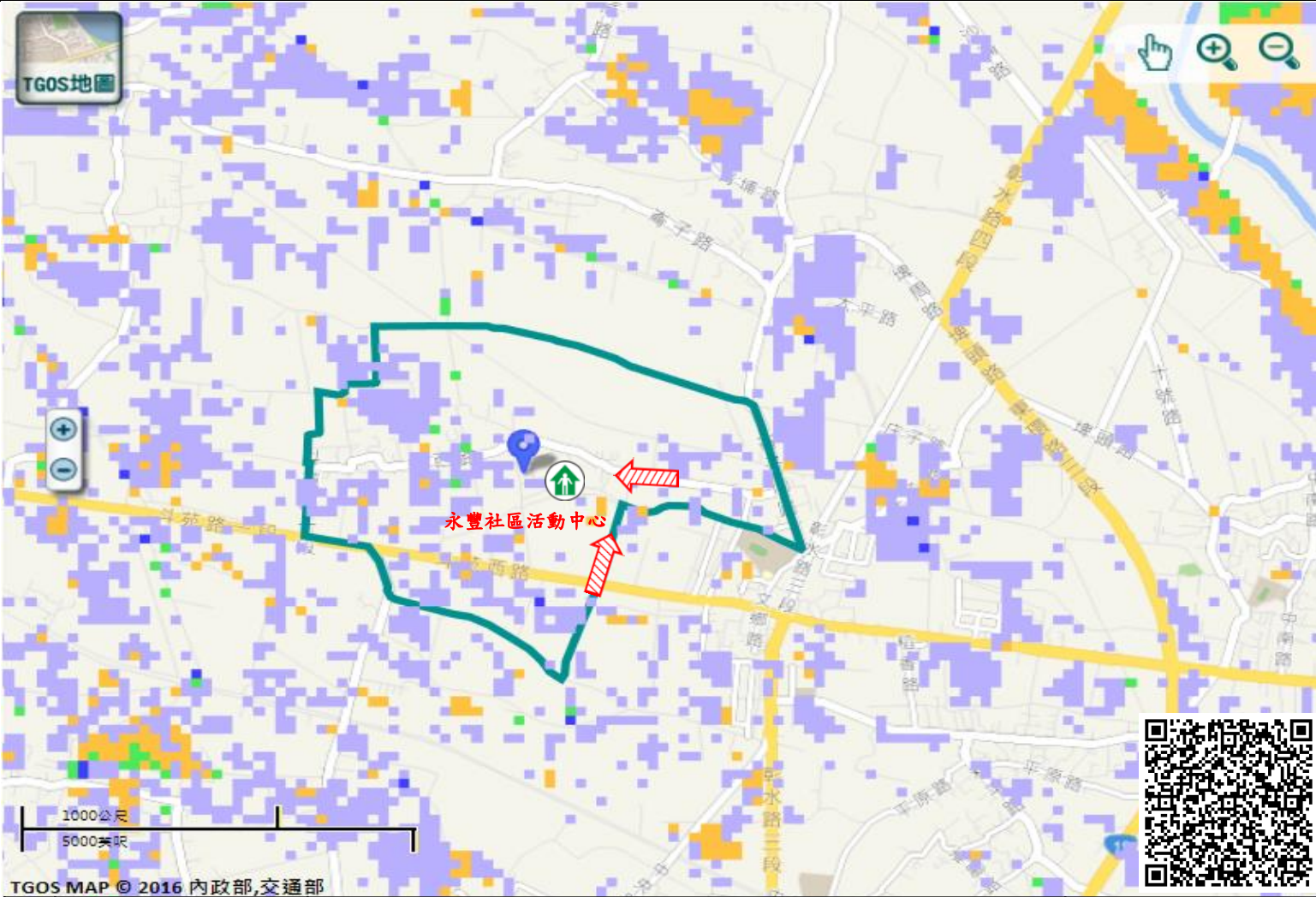


TGOS MAP © 2016 內政部,交通部

圖例	道路		標示	
	106 縣道	建議疏散避難方向	避難收容處所	老人福利
	行政區域界線	適用地震災害	護理之家	兒少福利
村(里)界線	身心障礙福	圖資來源：NCDR災害潛勢地圖網站(105年)		

# 彰化縣埤頭鄉永豐村水災簡易疏散避難圖

防災資訊
村(里)基本資料
• 總人口數：1891人
災害通報單位
*彰化縣災害應變中心 電話:04-7512148
*埤頭鄉災害應變中心 電話:04-8922117
*埤頭分駐所 電話:04-8922041
*埤頭消防分隊 電話:04-8922844
緊急聯絡人
*村長:陳新溪 電話:04-8923941
防災資料網站
*內政部消防署 <a href="http://www.nfa.gov.tw">http://www.nfa.gov.tw</a>
*彰化縣政府消防局 <a href="http://www.chfd.gov.tw">http://www.chfd.gov.tw</a>
*彰化縣埤頭鄉公所 <a href="http://www.pitou.gov.tw/">http://www.pitou.gov.tw/</a>
避難原則
就地避難或垂直避難;低窪地區前往避難處所
避難收容處所



永豐社區活動中心-室內(水)  
地址:埤頭鄉永豐村東西  
路621號  
電話:04-8927307



埤頭鄉公所111年8月製作

圖例	道路	標示			350mm / 24hr
	106 縣道	建議疏散避難方向	避難收容處所	老人福利	0.5 ~ 1.0 m
行政區域界線	適用水災災害	護理之家	兒少福利	1.0 ~ 2.0 m	
村(里)界線	身心障礙福	圖資來源: NCDR 災害潛勢地圖網站(105年)		2.0 ~ 3.0 m	
				> 3.0 m	

# 彰化縣埤頭鄉永豐村地震簡易疏散避難圖

## 防災資訊

### 村(里)基本資料

• 總人口數：1891人

### 災害通報單位

- \*彰化縣災害應變中心  
電話:04-7512148
- \*埤頭鄉災害應變中心  
電話:04-8922117
- \*埤頭分駐所  
電話:04-8922041
- \*埤頭消防分隊  
電話:04-8922844

### 緊急聯絡人

\*村長:陳新溪  
電話:04-8923941

### 防災資料網站

- \*內政部消防署  
<http://www.nfa.gov.tw>
- \*彰化縣政府消防局  
<http://www.chfd.gov.tw>
- \*彰化縣埤頭鄉公所  
<http://www.pitou.gov.tw/>

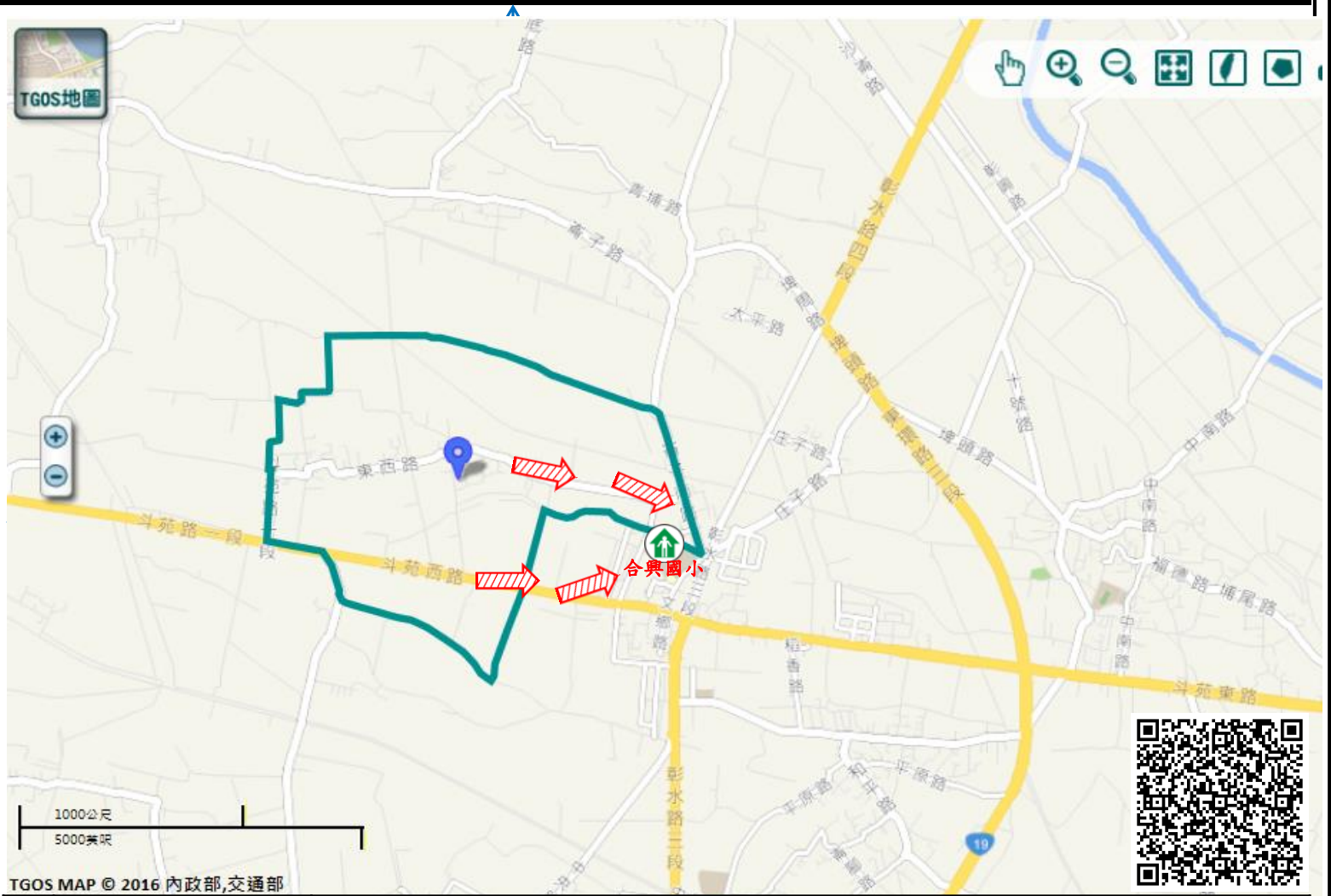
### 避難原則

前往開放空間或公園避難

### 避難收容處所

合興國小-操場  
地址:埤頭鄉合興村文鄉路161號  
電話:04-8922030

埤頭鄉公所111年8月製作



圖例	道路		標示	
	106 縣道	建議疏散避難方向	避難收容處所	老人福利
	行政區域界線	適用地震災害	護理之家	兒少福利
村(里)界線	身心障礙福	圖資來源：NCDR災害潛勢地圖網站(105年)		

# 彰化縣埤頭鄉合興村水災簡易疏散避難圖

## 防災資訊

### 村(里)基本資料

• 總人口數：3823人

### 災害通報單位

- \*彰化縣災害應變中心  
電話:04-7512148
- \*埤頭鄉災害應變中心  
電話:04-8922117
- \*埤頭分駐所  
電話:04-8922041
- \*埤頭消防分隊  
電話:04-8922844

### 緊急聯絡人

\*村長:杜崇維  
電話:04-8921493

### 防災資料網站

- \*內政部消防署  
<http://www.nfa.gov.tw>
- \*彰化縣政府消防局  
<http://www.chfd.gov.tw>
- \*彰化縣埤頭鄉公所  
<http://www.pitou.gov.tw/>

### 避難原則

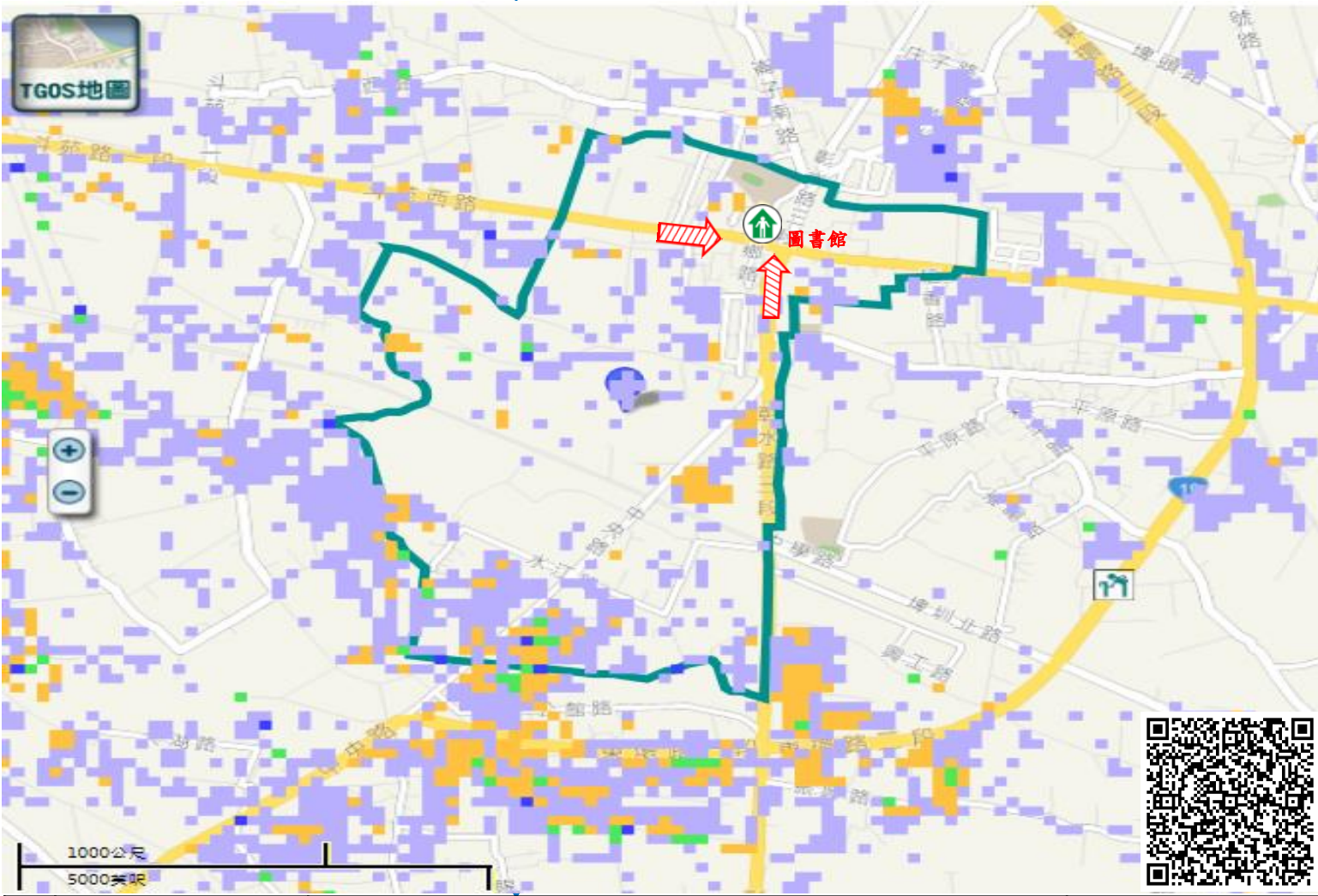
就地避難或垂直避難;低窪地區前往避難處所

### 避難收容處所

圖書館-1樓  
地址:埤頭鄉合興村文鄉路135號  
電話:04-8927904



埤頭鄉公所111年8月製作



圖例	道路	標示			350mm / 24hr
	106 縣道	建議疏散避難方向	避難收容處所	老人福利	0.5 ~ 1.0 m
行政區域界線	適用水災災害	護理之家	兒少福利	1.0 ~ 2.0 m	
村(里)界線	身心障礙福	圖資來源：NCDR災害潛勢地圖網站(105年)		2.0 ~ 3.0 m	
				> 3.0 m	

# 彰化縣埤頭鄉合興村地震簡易疏散避難圖

防災資訊
村(里)基本資料
• 總人口數：3823人
災害通報單位
*彰化縣災害應變中心 電話:04-7512148
*埤頭鄉災害應變中心 電話:04-8922117
*埤頭分駐所 電話:04-8922041
*埤頭消防分隊 電話:04-8922844
緊急聯絡人
*村長:杜崇維 電話:04-8921493
防災資料網站
*內政部消防署 <a href="http://www.nfa.gov.tw">http://www.nfa.gov.tw</a>
*彰化縣政府消防局 <a href="http://www.chfd.gov.tw">http://www.chfd.gov.tw</a>
*彰化縣埤頭鄉公所 <a href="http://www.pitou.gov.tw/">http://www.pitou.gov.tw/</a>
避難原則
前往開放空間或公園避難
避難收容處所



合興國小-操場  
地址:埤頭鄉合興村文鄉路161號  
電話:04-8922030



埤頭鄉公所111年8月製作

圖例	道路	標示		
	106 縣道	建議疏散避難方向	避難收容處所	老人福利
	行政區域界線	適用地震災害	護理之家	兒少福利
	村(里)界線	身心障礙福	圖資來源：NCDR災害潛勢地圖網站(105年)	

# 彰化縣埤頭鄉平原村水災簡易疏散避難圖

## 防災資訊

### 村(里)基本資料

• 總人口數：2729人

### 災害通報單位

- \*彰化縣災害應變中心  
電話:04-7512148
- \*埤頭鄉災害應變中心  
電話:04-8922117
- \*埤頭分駐所  
電話:04-8922041
- \*埤頭消防分隊  
電話:04-8922844

### 緊急聯絡人

\*村長:許建成  
電話:04-8922709

### 防災資料網站

- \*內政部消防署  
<http://www.nfa.gov.tw>
- \*彰化縣政府消防局  
<http://www.chfd.gov.tw>
- \*彰化縣埤頭鄉公所  
<http://www.pitou.gov.tw/>

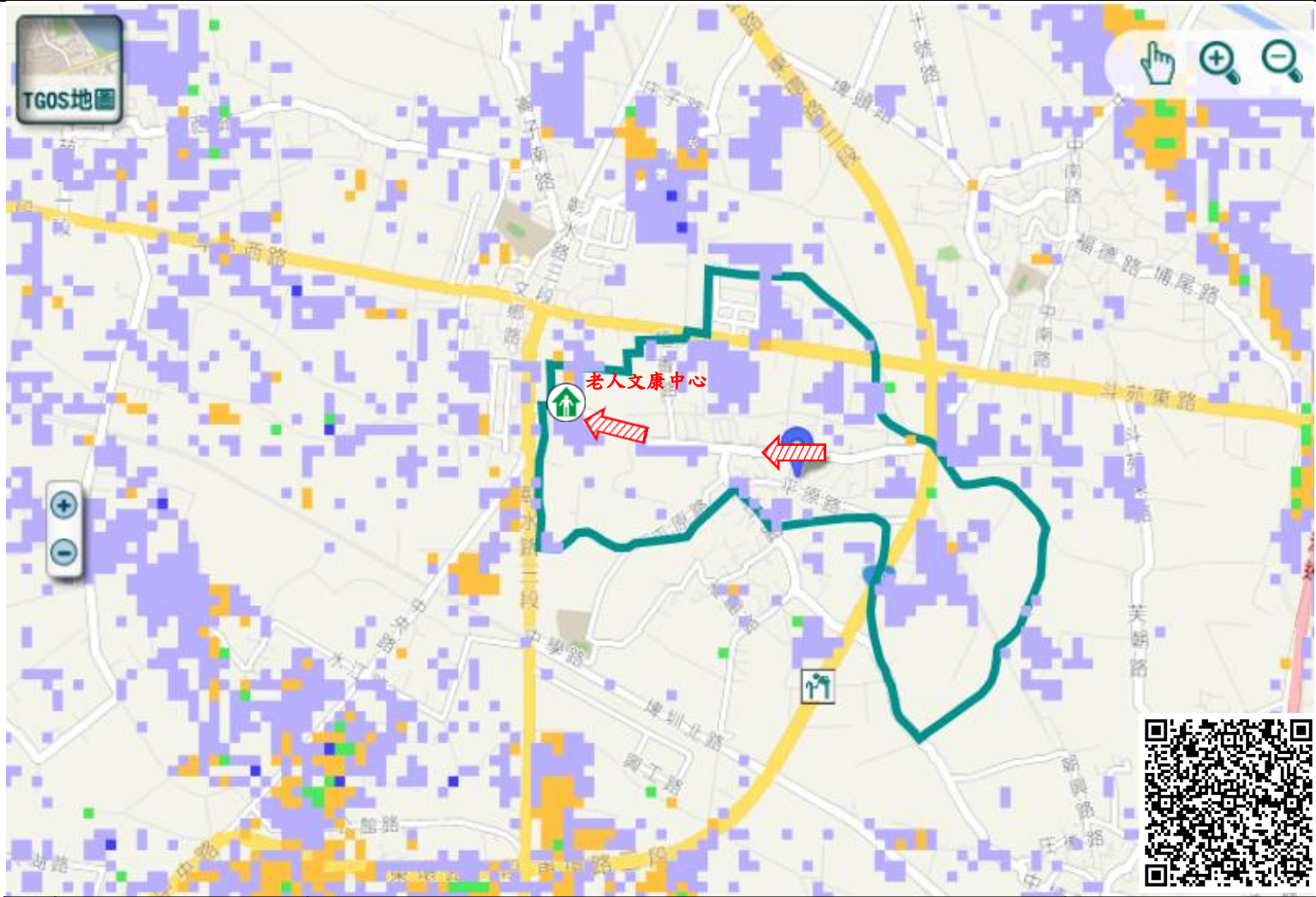
### 避難原則











就地避難或垂直避難;低窪地區前往避難處所

### 避難收容處所

 老人文康中心-長青教室  
地址:埤頭鄉平原村安樂街72號  
電話:04-8922117

埤頭鄉公所111年8月製作



圖例	道路	標示			350mm / 24hr
	106 縣道	 建議疏散避難方向	 避難收容處所	 老人福利	 0.5 ~ 1.0 m
行政區域界線	 適用水災災害	 護理之家	 兒少福利	 1.0 ~ 2.0 m	
村(里)界線	 身心障礙福	圖資來源：NCDR災害潛勢地圖網站(105年)		 2.0 ~ 3.0 m	
				 > 3.0 m	

# 彰化縣埤頭鄉平原村地震簡易疏散避難圖

## 防災資訊

### 村(里)基本資料

• 總人口數：2729人

### 災害通報單位

- \*彰化縣災害應變中心  
電話:04-7512148
- \*埤頭鄉災害應變中心  
電話:04-8922117
- \*埤頭分駐所  
電話:04-8922041
- \*埤頭消防分隊  
電話:04-8922844

### 緊急聯絡人

\*村長:許建成  
電話:04-8922709

### 防災資料網站

- \*內政部消防署  
<http://www.nfa.gov.tw>
- \*彰化縣政府消防局  
<http://www.chfd.gov.tw>
- \*彰化縣埤頭鄉公所  
<http://www.pitou.gov.tw/>

### 避難原則

前往開放空間或公園避難

### 避難收容處所

合興國小-操場  
地址:埤頭鄉合興村文鄉路161號  
電話:04-8922030



埤頭鄉公所111年8月製作



圖例	道路		標示					
		縣道		建議疏散避難方向		避難收容處所		老人福利
		行政區域界線		適用地震災害		護理之家		兒少福利
		村(里)界線		身心障礙福	圖資來源：NCDR災害潛勢地圖網站(105年)			



# 彰化縣埤頭鄉崙腳村水災簡易疏散避難圖

## 防災資訊

### 村(里)基本資料

• 總人口數：827人

### 災害通報單位

- \*彰化縣災害應變中心  
電話:04-7512148
- \*埤頭鄉災害應變中心  
電話:04-8922117
- \*埤頭分駐所  
電話:04-8922041
- \*埤頭消防分隊  
電話:04-8922844

### 緊急聯絡人

\*村長:許金水  
電話:04-8921033

### 防災資料網站

- \*內政部消防署  
<http://www.nfa.gov.tw>
- \*彰化縣政府消防局  
<http://www.chfd.gov.tw>
- \*彰化縣埤頭鄉公所  
<http://www.pitou.gov.tw/>

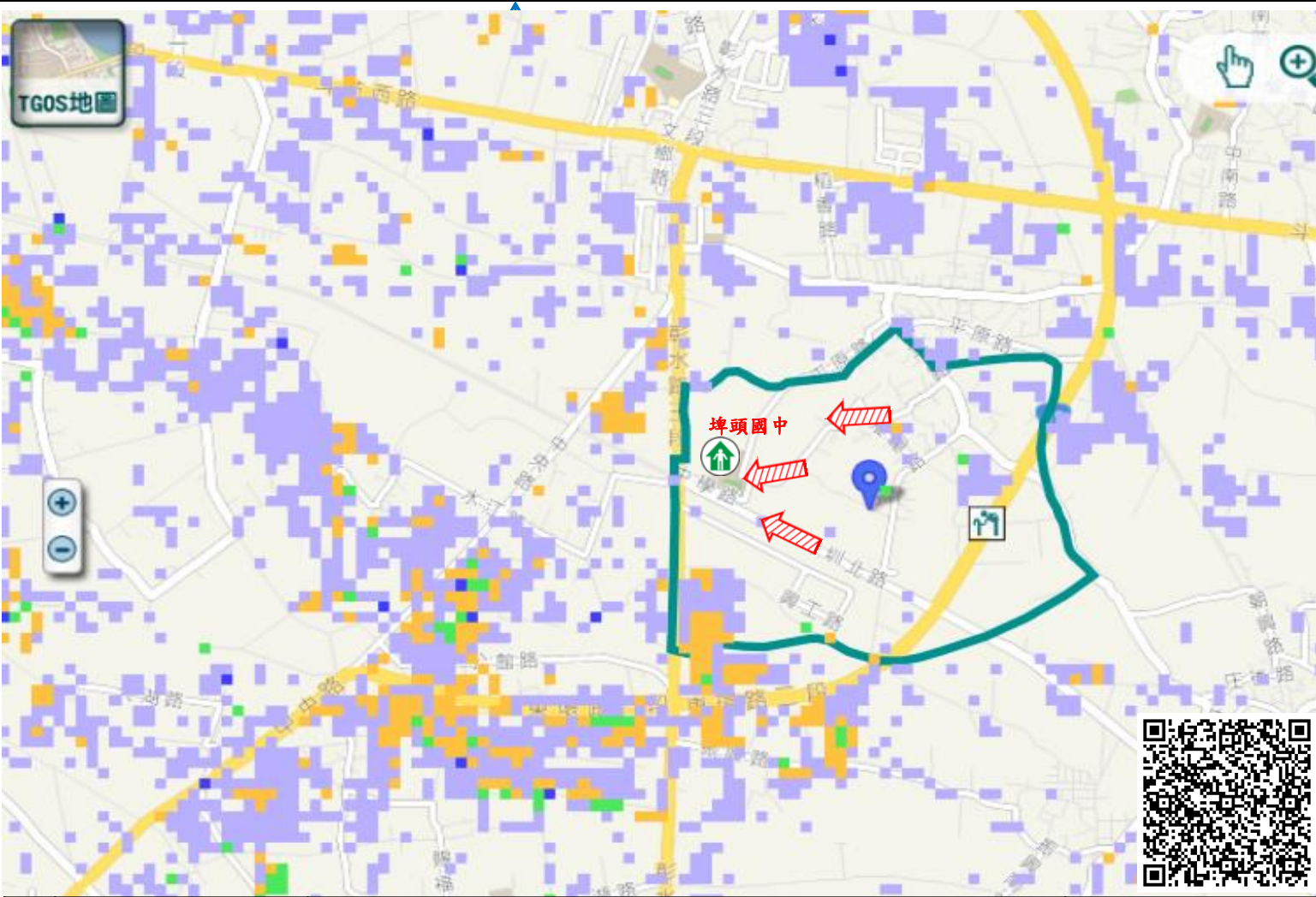
### 避難原則















就地避難或垂直避難;低窪地區前往避難處所

### 避難收容處所

埤頭國中-視聽教室   
地址:埤頭鄉崙腳村中學路67號  
電話:04-8922004 

埤頭鄉公所111年8月製作



圖例	道路	標示			350mm / 24hr
	 縣道	 建議疏散避難方向	 避難收容處所	 老人福利	 0.5 ~ 1.0 m
 行政區域界線	 適用水災災害	 護理之家	 兒少福利	 1.0 ~ 2.0 m	
 村(里)界線	 身心障礙福	圖資來源：NCDR災害潛勢地圖網站(105年)		 2.0 ~ 3.0 m	
				 > 3.0 m	

# 彰化縣埤頭鄉崙腳村地震簡易疏散避難圖

## 防災資訊

## 村(里)基本資料

• 總人口數：827人

## 災害通報單位

\*彰化縣災害應變中心  
電話:04-7512148  
\*埤頭鄉災害應變中心  
電話:04-8922117  
\*埤頭分駐所  
電話:04-8922041  
\*埤頭消防分隊  
電話:04-8922844

## 緊急聯絡人

\*村長:許金水  
電話:04-8921033

## 防災資料網站

\*內政部消防署  
<http://www.nfa.gov.tw>  
\*彰化縣政府消防局  
<http://www.chfd.gov.tw>  
\*彰化縣埤頭鄉公所  
<http://www.pitou.gov.tw/>

## 避難原則

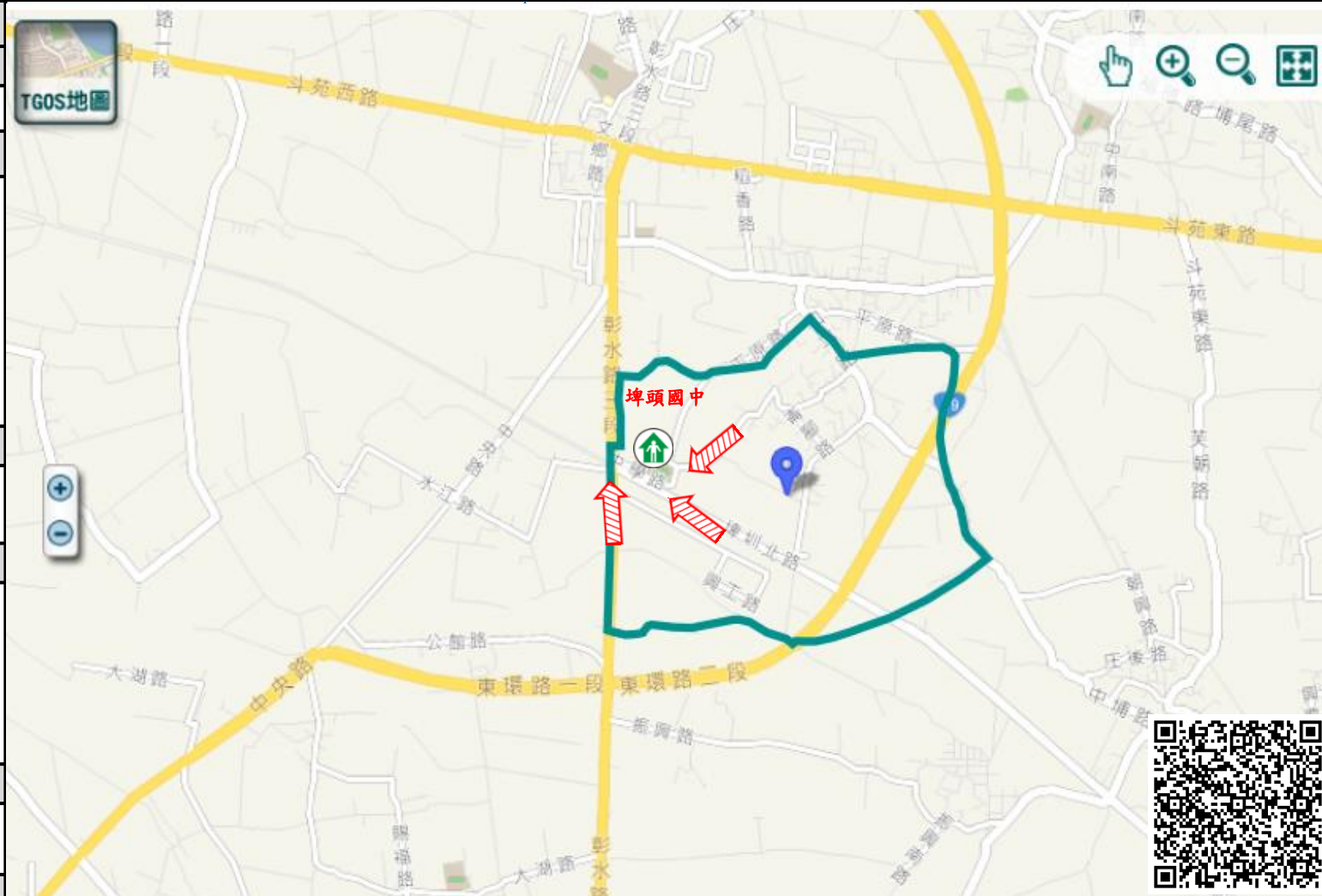
前往開放空間或公園避難

## 避難收容處所

埤頭國中-操場   
地址:埤頭鄉崙腳村中學  
路 67號  
電話:04-8922004



埤頭鄉公所111年8月製作



圖例	道路		標示					
	 縣道		建議疏散避難方向		避難收容處所		老人福利	
		行政區域界線		適用地震災害		護理之家		兒少福利
		村(里)界線		身心障礙福	圖資來源：NCDR災害潛勢地圖網站(105年)			

# 彰化縣埤頭鄉元埔村水災簡易疏散避難圖

## 防災資訊

### 村(里)基本資料

• 總人口數：618人

### 災害通報單位

- \*彰化縣災害應變中心  
電話:04-7512148
- \*埤頭鄉災害應變中心  
電話:04-8922117
- \*中和派出所  
電話:04-8896155
- \*埤頭消防分隊  
電話:04-8922844

### 緊急聯絡人

\*村長:陳金意  
電話:04-8925531

### 防災資料網站

- \*內政部消防署  
<http://www.nfa.gov.tw>
- \*彰化縣政府消防局  
<http://www.chfd.gov.tw>
- \*彰化縣埤頭鄉公所  
<http://www.pitou.gov.tw/>

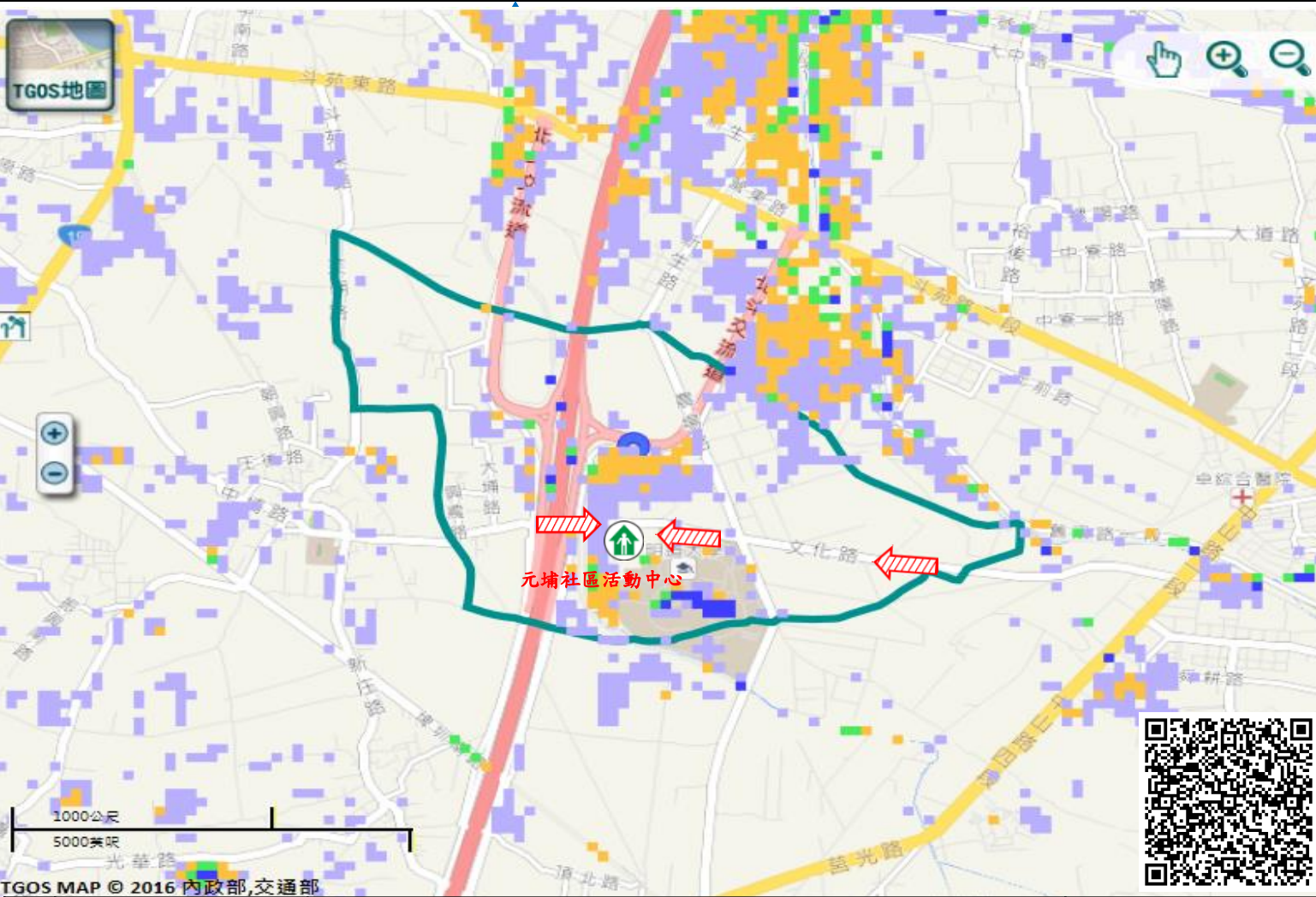
### 避難原則

就地避難或垂直避難;低窪地區前往避難處所

### 避難收容處所

元埔社區活動中心-室內  
地址:埤頭鄉元埔村文化路459巷11號  
電話:0935395849

埤頭鄉公所111年8月製作



道路		標示			350mm / 24hr				
106	縣道		建議疏散避難方向		避難收容處所		0.5 ~ 1.0 m		
行政區域界線			適用水災災害		護理之家		兒少福利		1.0 ~ 2.0 m
村(里)界線			身心障礙福	圖資來源: NCDR 災害潛勢地圖網站(105年)			2.0 ~ 3.0 m		
							> 3.0 m		

# 彰化縣埤頭鄉元埔村地震簡易疏散避難圖

## 防災資訊

### 村(里)基本資料

• 總人口數：618人

### 災害通報單位

- \*彰化縣災害應變中心  
電話:04-7512148
- \*埤頭鄉災害應變中心  
電話:04-8922117
- \*中和派出所  
電話:04-8896155
- \*埤頭消防分隊  
電話:04-8922844

### 緊急聯絡人

\*村長:陳金意  
電話:04-8925531

### 防災資料網站

- \*內政部消防署  
<http://www.nfa.gov.tw>
- \*彰化縣政府消防局  
<http://www.chfd.gov.tw>
- \*彰化縣埤頭鄉公所  
<http://www.pitou.gov.tw/>

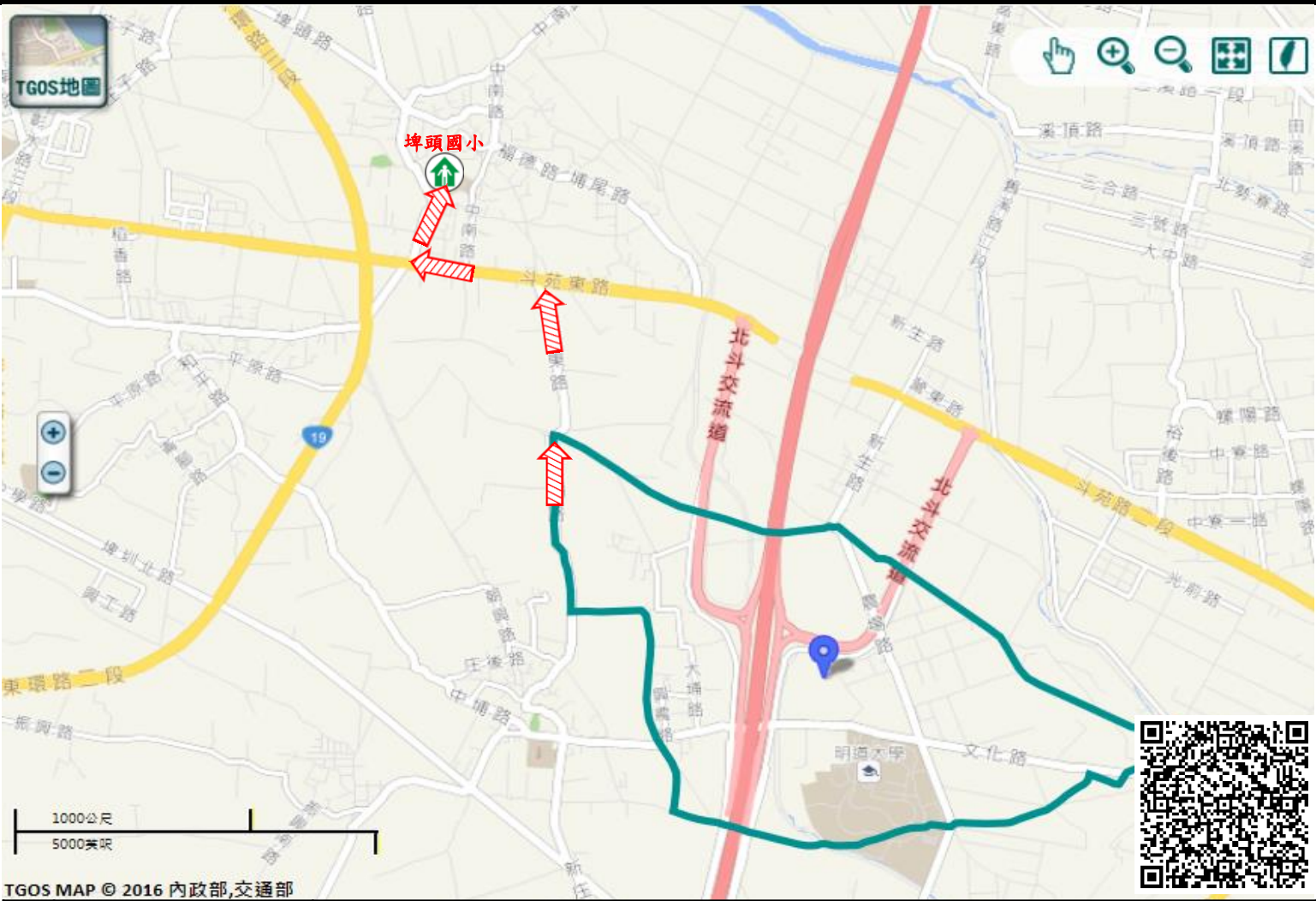
### 避難原則

前往開放空間或公園避難

### 避難收容處所

埤頭國小-操場   
地址:埤頭鄉興農村中南路 145號  
電話:04-8922019 

埤頭鄉公所111年8月製作

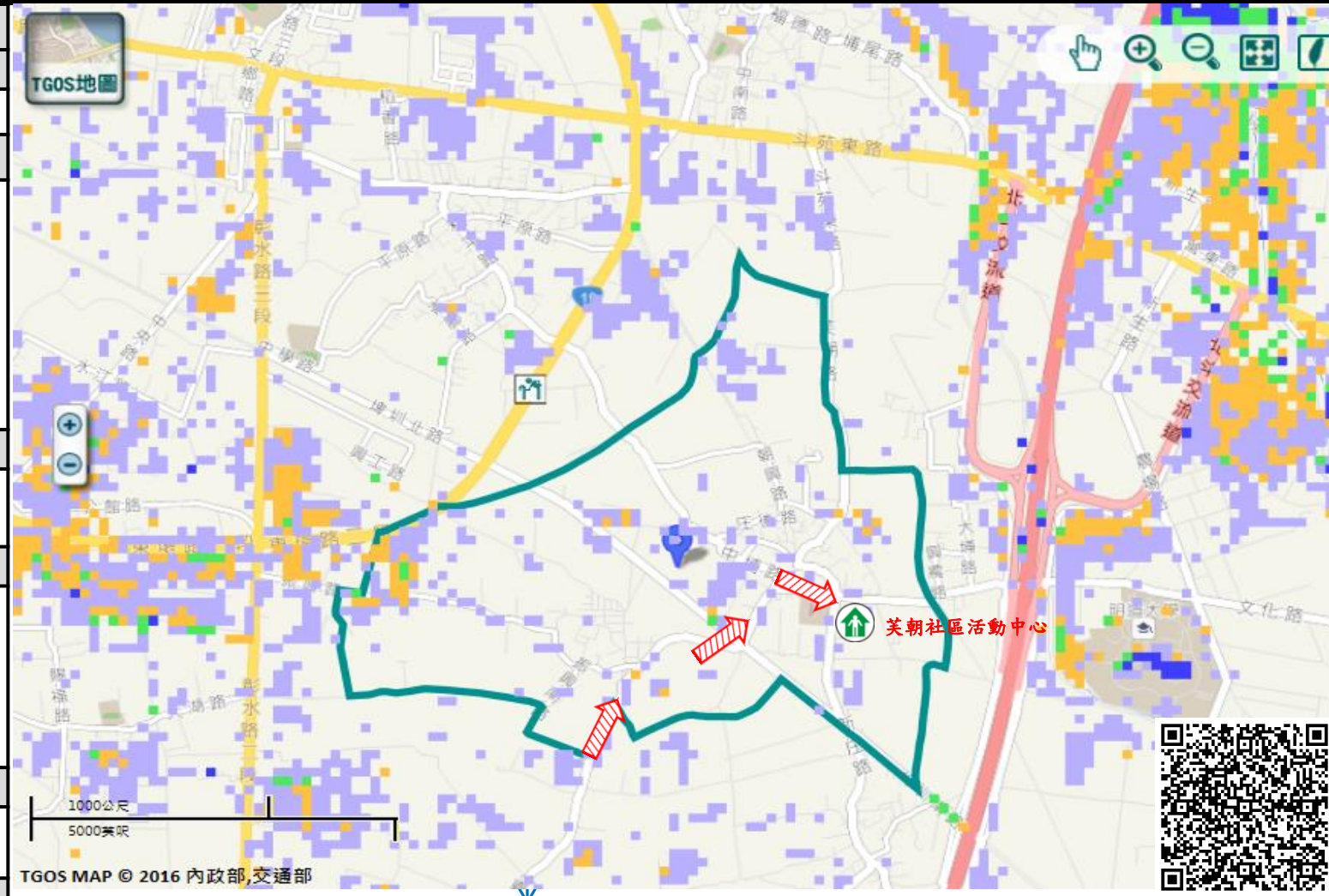


TGOS MAP © 2016 內政部,交通部

道路		標示		
 縣道	 建議疏散避難方向	 避難收容處所	 老人福利	
 行政區域界線	 適用地震災害	 護理之家	 兒少福利	
 村(里)界線	 身心障礙福	圖資來源：NCDR災害潛勢地圖網站(105年)		

# 彰化縣埤頭鄉芙朝村水災簡易疏散避難圖

防災資訊
村(里)基本資料
• 總人口數：1643人
災害通報單位
*彰化縣災害應變中心 電話:04-7512148
*埤頭鄉災害應變中心 電話:04-8922117
*中和派出所 電話:04-8896155
*埤頭消防分隊 電話:04-8922844
緊急聯絡人
*村長:黃永昌 電話:04-8925643
防災資料網站
*內政部消防署 <a href="http://www.nfa.gov.tw">http://www.nfa.gov.tw</a>
*彰化縣政府消防局 <a href="http://www.chfd.gov.tw">http://www.chfd.gov.tw</a>
*彰化縣埤頭鄉公所 <a href="http://www.pitou.gov.tw/">http://www.pitou.gov.tw/</a>
避難原則
就地避難或垂直避難;低窪地區前往避難處所
避難收容處所



芙朝社區活動中心-室內  
地址:埤頭鄉芙朝村文化路 829號  
電話:0918322878



埤頭鄉公所111年8月製作

道路		標示			350mm / 24hr
106	縣道	建議疏散避難方向	避難收容處所	老人福利	0.5 ~ 1.0 m
行政區域界線		適用水災災害	護理之家	兒少福利	1.0 ~ 2.0 m
村(里)界線		身心障礙福	圖資來源: NCDR災害潛勢地圖網站(105年)		2.0 ~ 3.0 m
					> 3.0 m

# 彰化縣埤頭鄉芙朝村地震簡易疏散避難圖

## 防災資訊

### 村(里)基本資料

• 總人口數：1643人

### 災害通報單位

- \*彰化縣災害應變中心  
電話:04-7512148
- \*埤頭鄉災害應變中心  
電話:04-8922117
- \*埤頭分駐所  
電話:04-8922041
- \*埤頭消防分隊  
電話:04-8922844

### 緊急聯絡人

\*村長:黃永昌  
電話:04-8925643

### 防災資料網站

- \*內政部消防署  
<http://www.nfa.gov.tw>
- \*彰化縣政府消防局  
<http://www.chfd.gov.tw>
- \*彰化縣埤頭鄉公所  
<http://www.pitou.gov.tw/>

### 避難原則

前往開放空間或公園避難

### 避難收容處所

埤頭國小-操場   
地址:埤頭鄉埤頭村中南路 145號  
電話:04-8922019 

埤頭鄉公所111年8月製作



道路		標示		
 縣道	 建議疏散避難方向	 避難收容處所	 老人福利	
 行政區域界線	 適用地震災害	 護理之家	 兒少福利	
 村(里)界線	 身心障礙福	圖資來源：NCDR災害潛勢地圖網站(105年)		

# 彰化縣埤頭鄉新庄村水災簡易疏散避難圖

## 防災資訊

### 村(里)基本資料

• 總人口數：1093人

### 災害通報單位

- \*彰化縣災害應變中心  
電話:04-7512148
- \*埤頭鄉災害應變中心  
電話:04-8922117
- \*中和派出所  
電話:04-8896155
- \*埤頭消防分隊  
電話:04-8922844

### 緊急聯絡人

\*村長:吳春田  
電話:04-8928435

### 防災資料網站

- \*內政部消防署  
<http://www.nfa.gov.tw>
- \*彰化縣政府消防局  
<http://www.chfd.gov.tw>
- \*彰化縣埤頭鄉公所  
<http://www.pitou.gov.tw/>

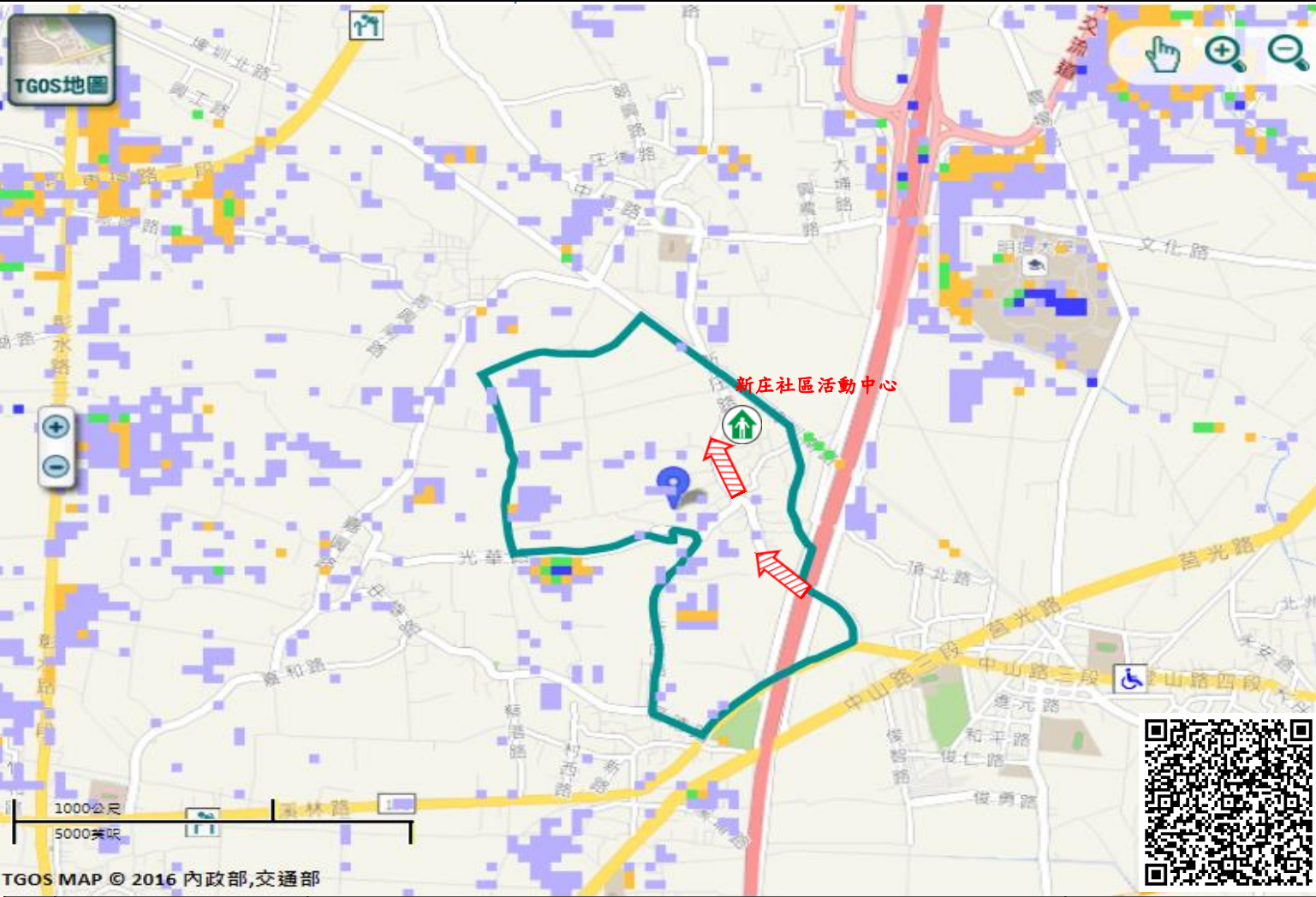
### 避難原則

就地避難或垂直避難;低窪地區前往避難處所

### 避難收容處所

新庄社區活動中心-室內  
地址:埤頭鄉新庄村光華路124號  
電話:0921799389

埤頭鄉公所111年8月製作



道路		標示			350mm / 24hr			
106	縣道		建議疏散避難方向		避難收容處所		0.5 ~ 1.0 m	
行政區域界線			適用水災災害		護理之家		兒少福利	
村(里)界線			身心障礙福	圖資來源：NCDR災害潛勢地圖網站(105年)				2.0 ~ 3.0 m
								> 3.0 m

# 彰化縣埤頭鄉新庄村地震簡易疏散避難圖

## 防災資訊

### 村(里)基本資料

• 總人口數：1093人

### 災害通報單位

- \*彰化縣災害應變中心  
電話:04-7512148
- \*埤頭鄉災害應變中心  
電話:04-8922117
- \*中和派出所  
電話:04-8896155
- \*埤頭消防分隊  
電話:04-8922844

### 緊急聯絡人

\*村長:吳春田  
電話:04-8928435

### 防災資料網站

- \*內政部消防署  
<http://www.nfa.gov.tw>
- \*彰化縣政府消防局  
<http://www.chfd.gov.tw>
- \*彰化縣埤頭鄉公所  
<http://www.pitou.gov.tw/>

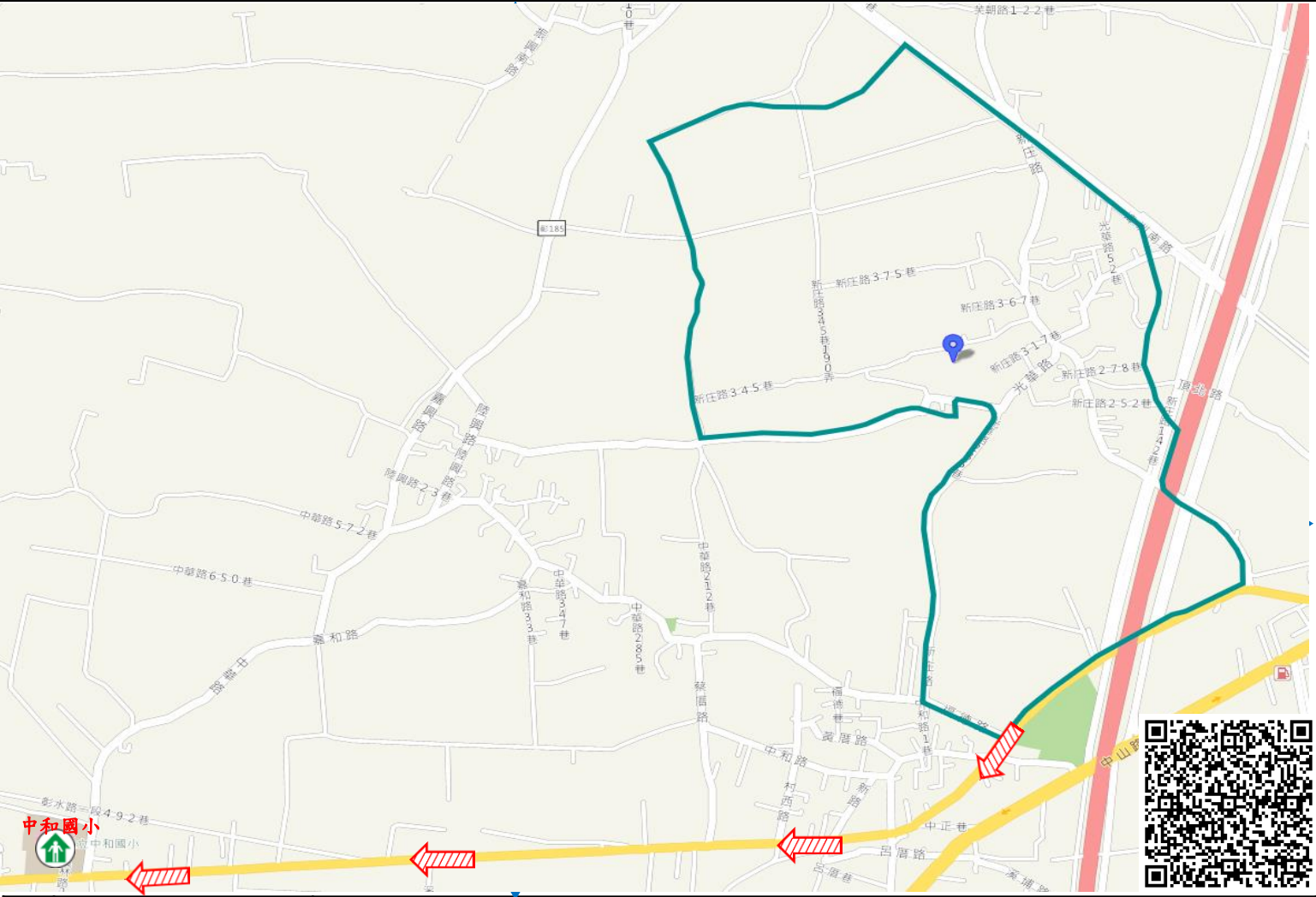
### 避難原則

前往開放空間或公園避難

### 避難收容處所

中和國小-活動中心   
地址:埤頭鄉中和村溪林  
路 284號  
電話:04-8895768 

埤頭鄉公所111年8月製作



道路		標示		
 縣道		建議疏散避難方向	 避難收容處所	 老人福利
行政區域界線		適用地震災害	 護理之家	 兒少福利
 村(里)界線		身心障礙福	圖資來源：NCDR災害潛勢地圖網站(105年)	



# 彰化縣埤頭鄉陸嘉村水災簡易疏散避難圖

## 防災資訊

### 村(里)基本資料

• 總人口數：872人

### 災害通報單位

- \*彰化縣災害應變中心  
電話:04-7512148
- \*埤頭鄉災害應變中心  
電話:04-8922117
- \*中和派出所  
電話:04-8896155
- \*埤頭消防分隊  
電話:04-8922844

### 緊急聯絡人

\*村長:陳建彬  
電話:04-8789330

### 防災資料網站

- \*內政部消防署  
<http://www.nfa.gov.tw>
- \*彰化縣政府消防局  
<http://www.chfd.gov.tw>
- \*彰化縣埤頭鄉公所  
<http://www.pitou.gov.tw/>

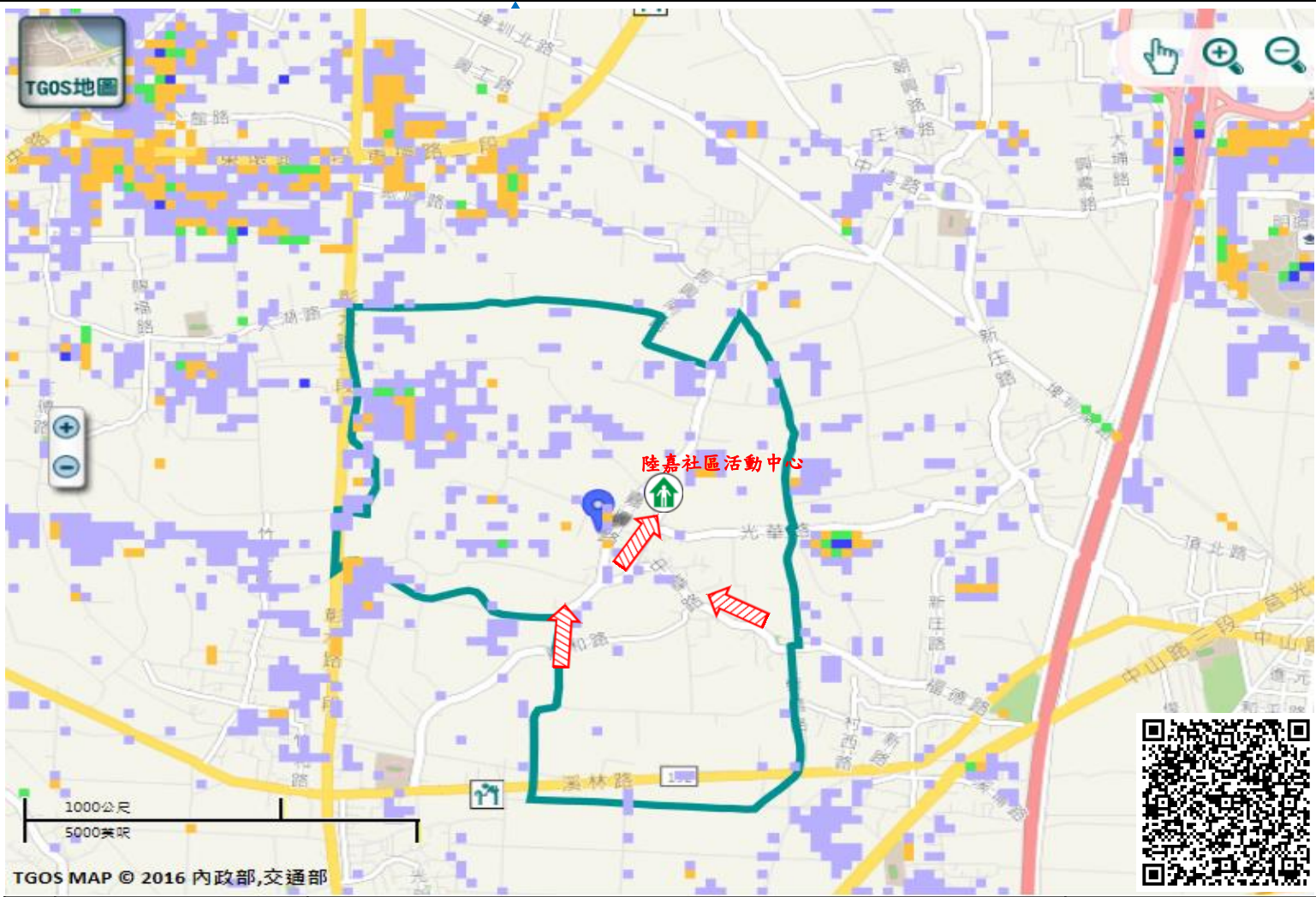
### 避難原則

就地避難或垂直避難;低窪地區前往避難處所

### 避難收容處所

陸嘉社區活動中心-室內   
地址:埤頭鄉陸嘉村中華路434號  
電話:04-8890399 

埤頭鄉公所111年8月製作



道路		標示			350mm / 24hr		
	縣道		建議疏散避難方向		避難收容處所		0.5 ~ 1.0 m
	行政區域界線		適用水災災害		護理之家		1.0 ~ 2.0 m
	村(里)界線		身心障礙福		兒少福利		2.0 ~ 3.0 m
							> 3.0 m

圖資來源：NCDR災害潛勢地圖網站(105年)

# 彰化縣埤頭鄉陸嘉村地震簡易疏散避難圖

## 防災資訊

### 村(里)基本資料

• 總人口數：872人

### 災害通報單位

\*彰化縣災害應變中心  
電話:04-7512148  
\*埤頭鄉災害應變中心  
電話:04-8922117  
\*中和派出所  
電話:04-8896155  
\*埤頭消防分隊  
電話:04-8922844

### 緊急聯絡人

\*村長:陳建彬  
電話:04-8789330

### 防災資料網站

\*內政部消防署  
<http://www.nfa.gov.tw>  
\*彰化縣政府消防局  
<http://www.chfd.gov.tw>  
\*彰化縣埤頭鄉公所  
<http://www.pitou.gov.tw/>

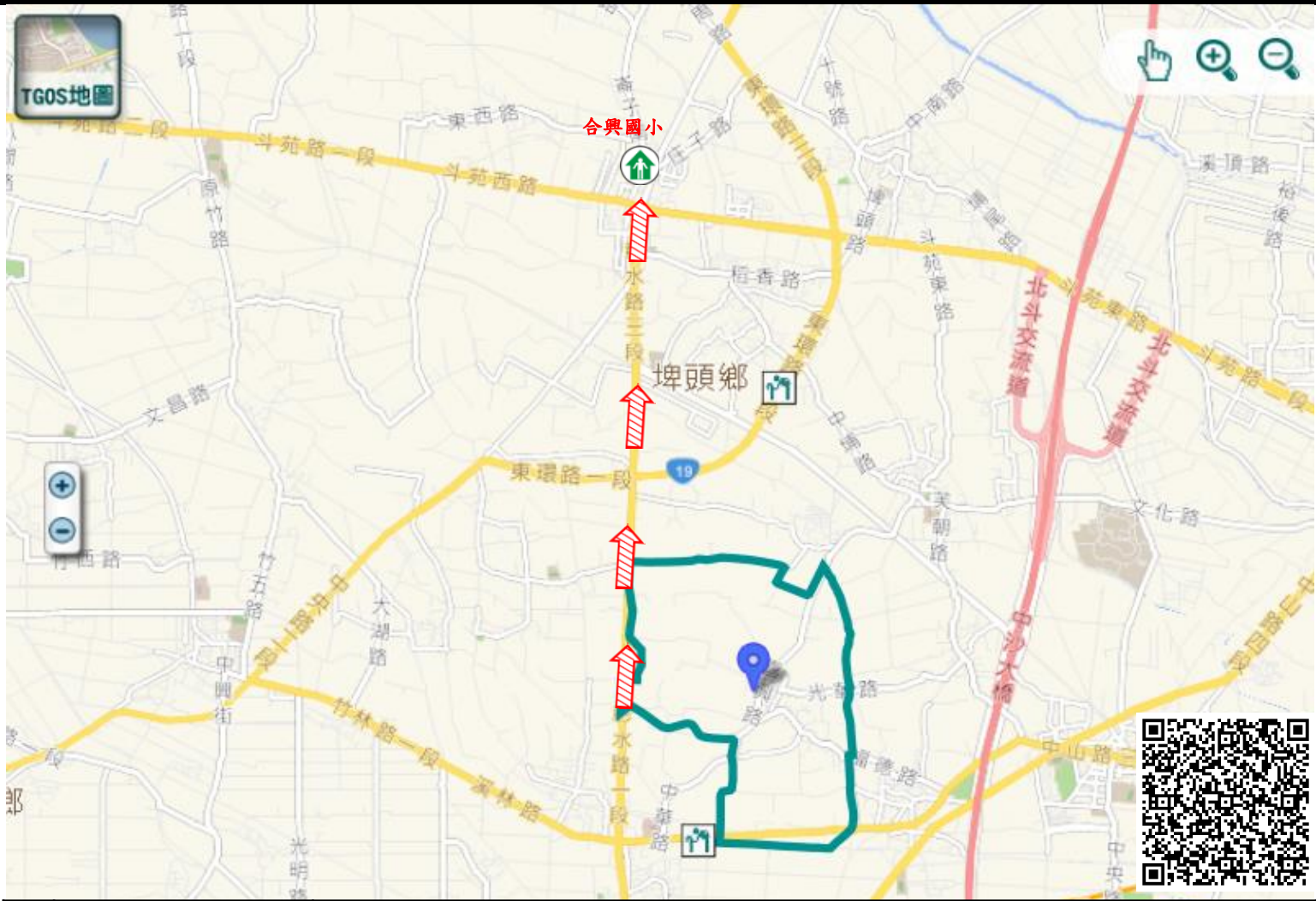
### 避難原則

前往開放空間或公園避難

### 避難收容處所

合興國小-操場   
地址:埤頭鄉合興村文鄉路 161 號  
電話:04-8922030 

埤頭鄉公所111年8月製作



道路		標示		
 縣道	 建議疏散避難方向	 避難收容處所	 老人福利	
 行政區域界線	 適用地震災害	 護理之家	 兒少福利	
 村(里)界線	 身心障礙福	圖資來源：NCDR災害潛勢地圖網站(105年)		

# 彰化縣埤頭鄉竹圍村水災簡易疏散避難圖

## 防災資訊

### 村(里)基本資料

• 總人口數：1256人

### 災害通報單位

- \*彰化縣災害應變中心  
電話:04-7512148
- \*埤頭鄉災害應變中心  
電話:04-8922117
- \*中和派出所  
電話:04-8896155
- \*埤頭消防分隊  
電話:04-8922844

### 緊急聯絡人

\*村長：李旭東  
電話：04-8894961

### 防災資料網站

- \*內政部消防署  
<http://www.nfa.gov.tw>
- \*彰化縣政府消防局  
<http://www.chfd.gov.tw>
- \*彰化縣埤頭鄉公所  
<http://www.pitou.gov.tw/>

### 避難原則

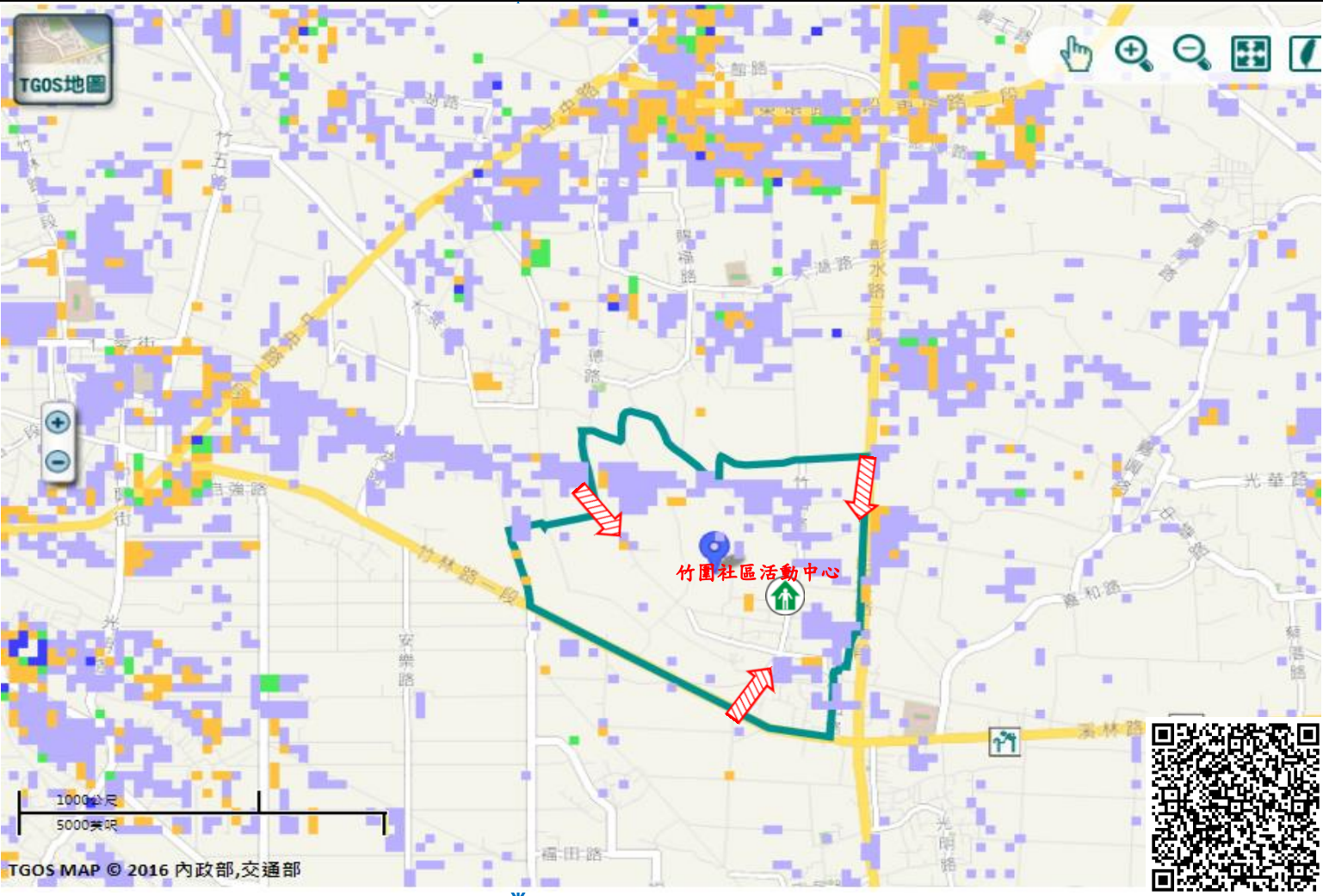
就地避難或垂直避難;低窪地區前往避難處所

### 避難收容處所

竹圍社區活動中心-室內  
地址:埤頭鄉竹圍村竹圍路187號  
電話:04-8893621



埤頭鄉公所111年8月製作



道路		標示			350mm / 24hr				
106	縣道		建議疏散避難方向		避難收容處所		0.5 ~ 1.0 m		
行政區域界線			適用水災災害		護理之家		兒少福利		1.0 ~ 2.0 m
村(里)界線			身心障礙福	圖資來源：NCDR災害潛勢地圖網站(105年)			2.0 ~ 3.0 m		
							> 3.0 m		

# 彰化縣埤頭鄉竹圍村地震簡易疏散避難圖

## 防災資訊

### 村(里)基本資料

• 總人口數：1256人

### 災害通報單位

- \*彰化縣災害應變中心  
電話:04-7512148
- \*埤頭鄉災害應變中心  
電話:04-8922117
- \*中和派出所  
電話:04-8896155
- \*埤頭消防分隊  
電話:04-8922844

### 緊急聯絡人

\*村長:李旭東  
電話:04-8894961

### 防災資料網站

- \*內政部消防署  
<http://www.nfa.gov.tw>
- \*彰化縣政府消防局  
<http://www.chfd.gov.tw>
- \*彰化縣埤頭鄉公所  
<http://www.pitou.gov.tw/>

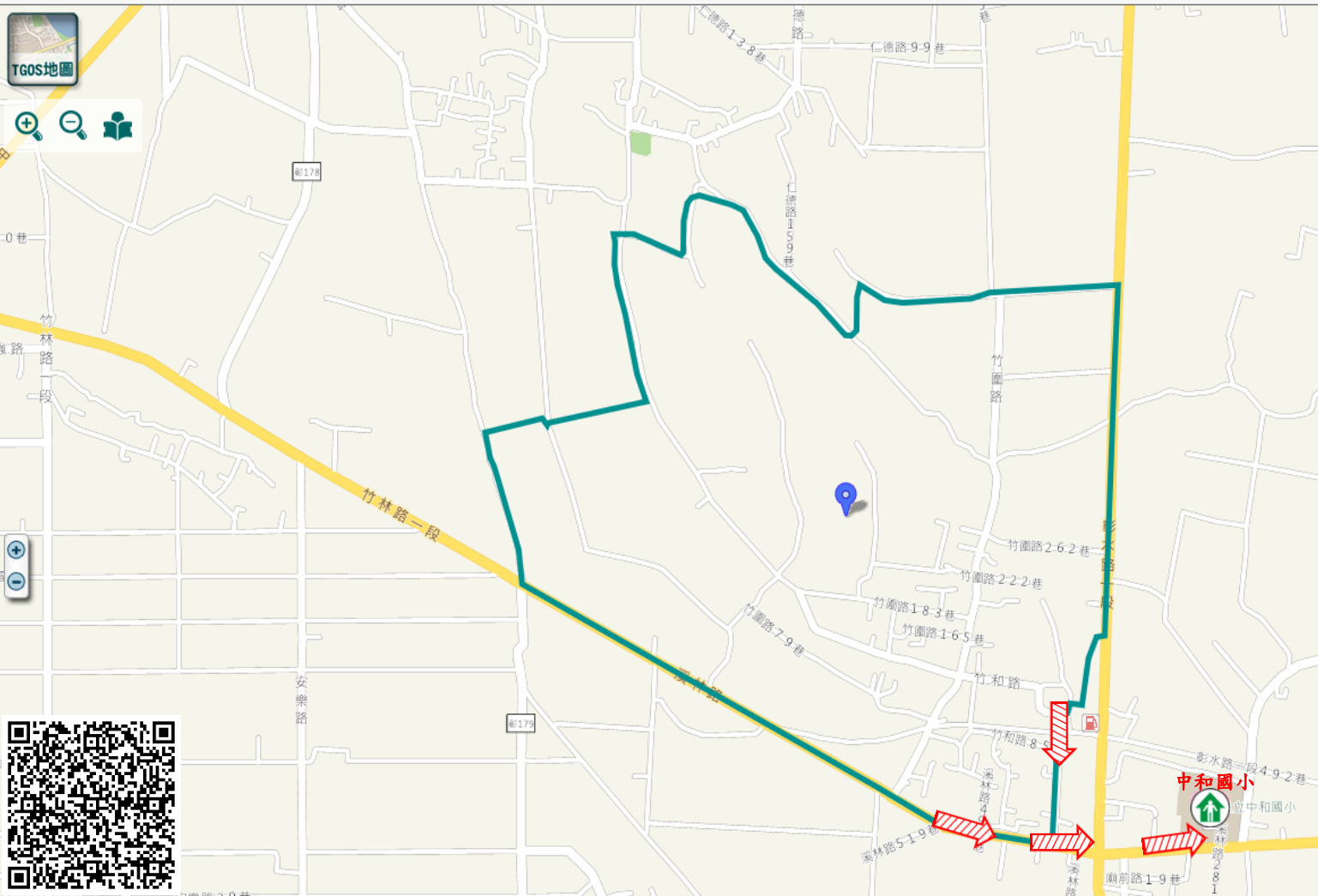
### 避難原則

前往開放空間或公園避難

### 避難收容處所

中和國小-活動中心   
地址:埤頭鄉中和村溪林  
路 284號  
電話:04-8895768 

埤頭鄉公所111年8月製作



圖例	道路		標示				
	 縣道		建議疏散避難方向		避難收容處所		老人福利
	 行政區域界線		適用地震災害		護理之家		兒少福利
	 村(里)界線		身心障礙福	圖資來源：NCDR災害潛勢地圖網站(105年)			

# 彰化縣埤頭鄉中和村水災簡易疏散避難圖

## 防災資訊

### 村(里)基本資料

• 總人口數：1692人

### 災害通報單位

- \*彰化縣災害應變中心  
電話:04-7512148
- \*埤頭鄉災害應變中心  
電話:04-8922117
- \*中和派出所  
電話:04-8896155
- \*埤頭消防分隊  
電話:04-8922844

### 緊急聯絡人

\*村長:曾建長  
電話:04-8890280

### 防災資料網站

- \*內政部消防署  
<http://www.nfa.gov.tw>
- \*彰化縣政府消防局  
<http://www.chfd.gov.tw>
- \*彰化縣埤頭鄉公所  
<http://www.pitou.gov.tw/>

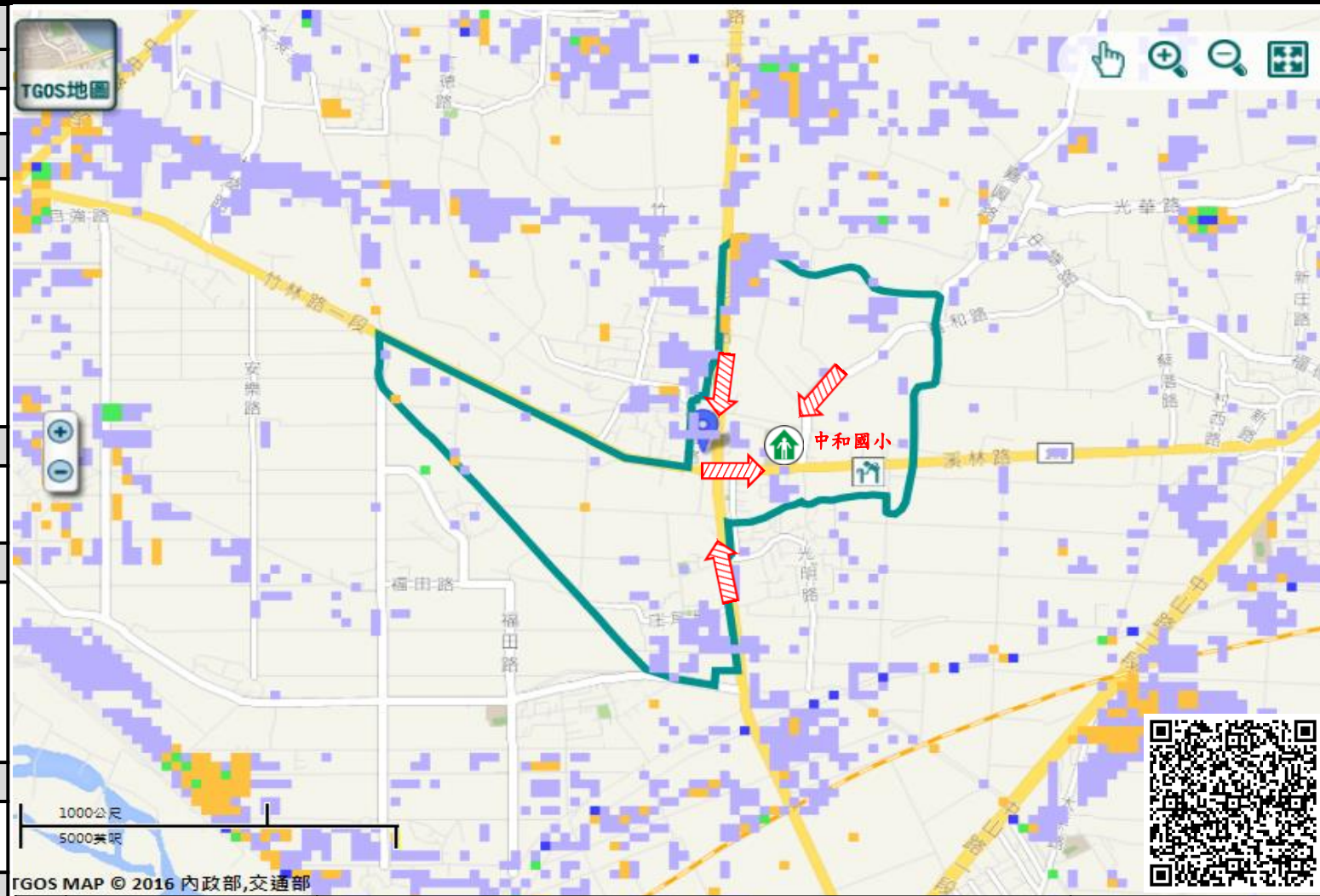
### 避難原則















就地避難或垂直避難;低窪地區前往避難處所

### 避難收容處所

中和國小-活動中心   
地址:埤頭鄉中和村溪林路 284號  
電話:04-8895768 

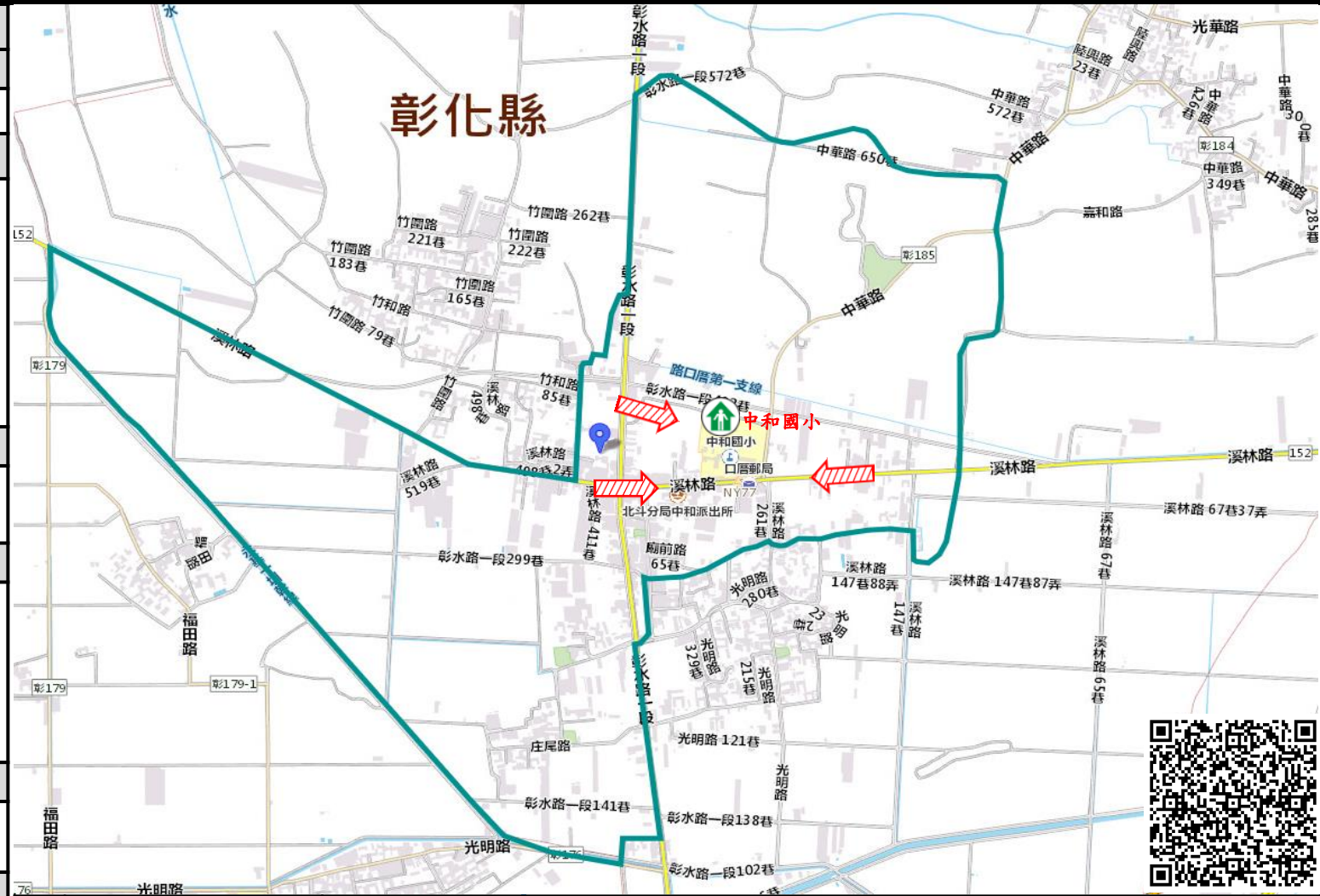
埤頭鄉公所111年8月製作



道路		標示			350mm / 24hr
圖例	 縣道	 建議疏散避難方向	 避難收容處所	 老人福利	 0.5 ~ 1.0 m
	 行政區域界線	 適用水災災害	 護理之家	 兒少福利	 1.0 ~ 2.0 m
	 村(里)界線	 身心障礙福	圖資來源：NCDR災害潛勢地圖網站(105年)		 2.0 ~ 3.0 m
					 > 3.0 m

# 彰化縣埤頭鄉中和村地震簡易疏散避難圖

防災資訊
村(里)基本資料
• 總人口數：1692人
災害通報單位
*彰化縣災害應變中心 電話:04-7512148
*埤頭鄉災害應變中心 電話:04-8922117
*中和派出所 電話:04-8896155
*埤頭消防分隊 電話:04-8922844
緊急聯絡人
*村長:曾建長 電話:04-8890280
防災資料網站
*內政部消防署 <a href="http://www.nfa.gov.tw">http://www.nfa.gov.tw</a>
*彰化縣政府消防局 <a href="http://www.chfd.gov.tw">http://www.chfd.gov.tw</a>
*彰化縣埤頭鄉公所 <a href="http://www.pitou.gov.tw/">http://www.pitou.gov.tw/</a>
避難原則
前往開放空間或公園避難
避難收容處所



中和國小-活動中心   
 地址:埤頭鄉中和村溪林路 284號  
 電話:04-8895768 

埤頭鄉公所111年8月製作

圖例	道路		標示	
	 縣道	 建議疏散避難方向	 避難收容處所	 老人福利
行政區域界線	 適用地震災害	 護理之家	 兒少福利	
 村(里)界線	 身心障礙福	圖資來源：NCDR災害潛勢地圖網站(105年)		

# 彰化縣埤頭鄉庄內村水災簡易疏散避難圖

## 防災資訊

### 村(里)基本資料

• 總人口數：1211人

### 災害通報單位

- \*彰化縣災害應變中心  
電話:04-7512148
- \*埤頭鄉災害應變中心  
電話:04-8922117
- \*中和派出所  
電話:04-8896155
- \*埤頭消防分隊  
電話:04-8922844

### 緊急聯絡人

\*村長:郭幼玲  
電話:04-8895423

### 防災資料網站

- \*內政部消防署  
<http://www.nfa.gov.tw>
- \*彰化縣政府消防局  
<http://www.chfd.gov.tw>
- \*彰化縣埤頭鄉公所  
<http://www.pitou.gov.tw/>

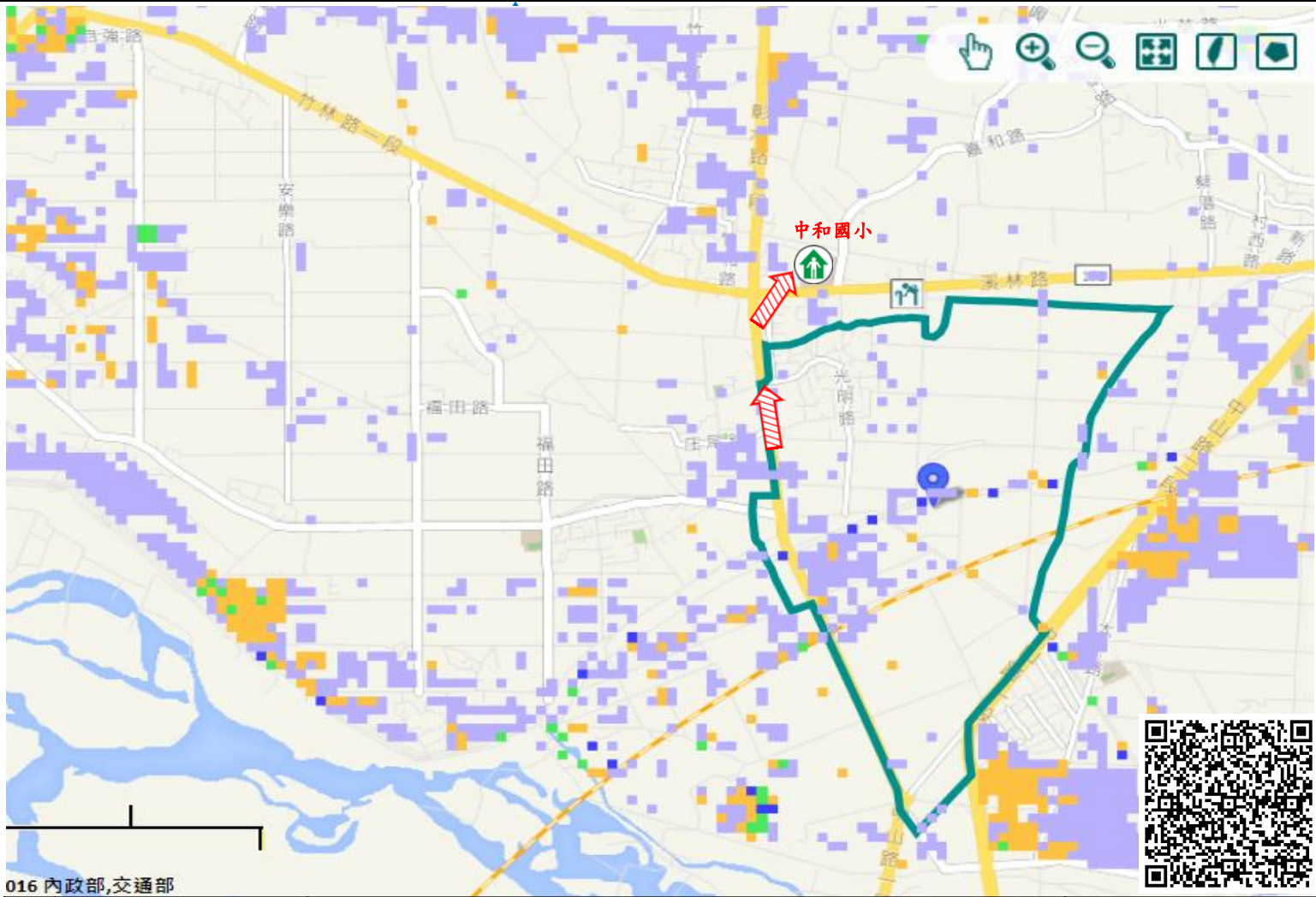
### 避難原則

就地避難或垂直避難;低窪地區前往避難處所

### 避難收容處所

中和國小-活動中心   
地址:埤頭鄉中和村溪林路 284號  
電話:04-8895768 

埤頭鄉公所111年8月製作



016 內政部,交通部

圖例	道路	標示			350mm / 24hr
	縣道	建議疏散避難方向	避難收容處所	老人福利	0.5 ~ 1.0 m
行政區域界線	適用水災災害	護理之家	兒少福利	1.0 ~ 2.0 m	
村(里)界線	身心障礙福	圖資來源: NCDR 災害潛勢地圖網站(105年)		2.0 ~ 3.0 m	
				> 3.0 m	

# 彰化縣埤頭鄉庄內村地震簡易疏散避難圖

## 防災資訊

## 村(里)基本資料

• 總人口數：1211人

## 災害通報單位

\*彰化縣災害應變中心  
電話:04-7512148  
\*埤頭鄉災害應變中心  
電話:04-8922117  
\*中和派出所  
電話:04-8896155  
\*埤頭消防分隊  
電話:04-8922844

## 緊急聯絡人

\*村長:郭幼玲  
電話:04-8895423

## 防災資料網站

\*內政部消防署  
<http://www.nfa.gov.tw>  
\*彰化縣政府消防局  
<http://www.chfd.gov.tw>  
\*彰化縣埤頭鄉公所  
<http://www.pitou.gov.tw/>

## 避難原則

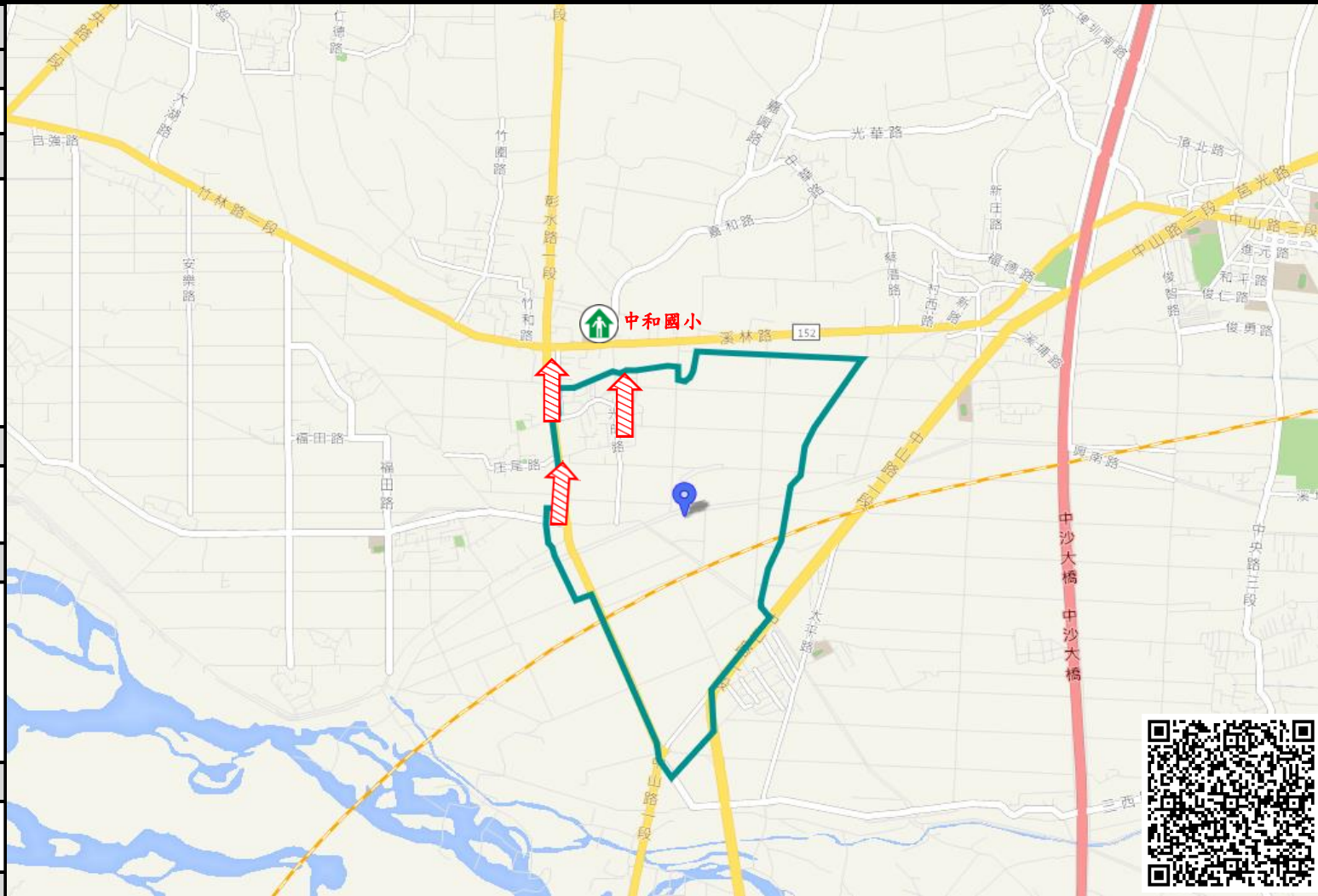
前往開放空間或公園避難

## 避難收容處所

中和國小-活動中心   
地址:埤頭鄉中和村溪林  
路 284號  
電話:04-8895768



埤頭鄉公所111年8月製作

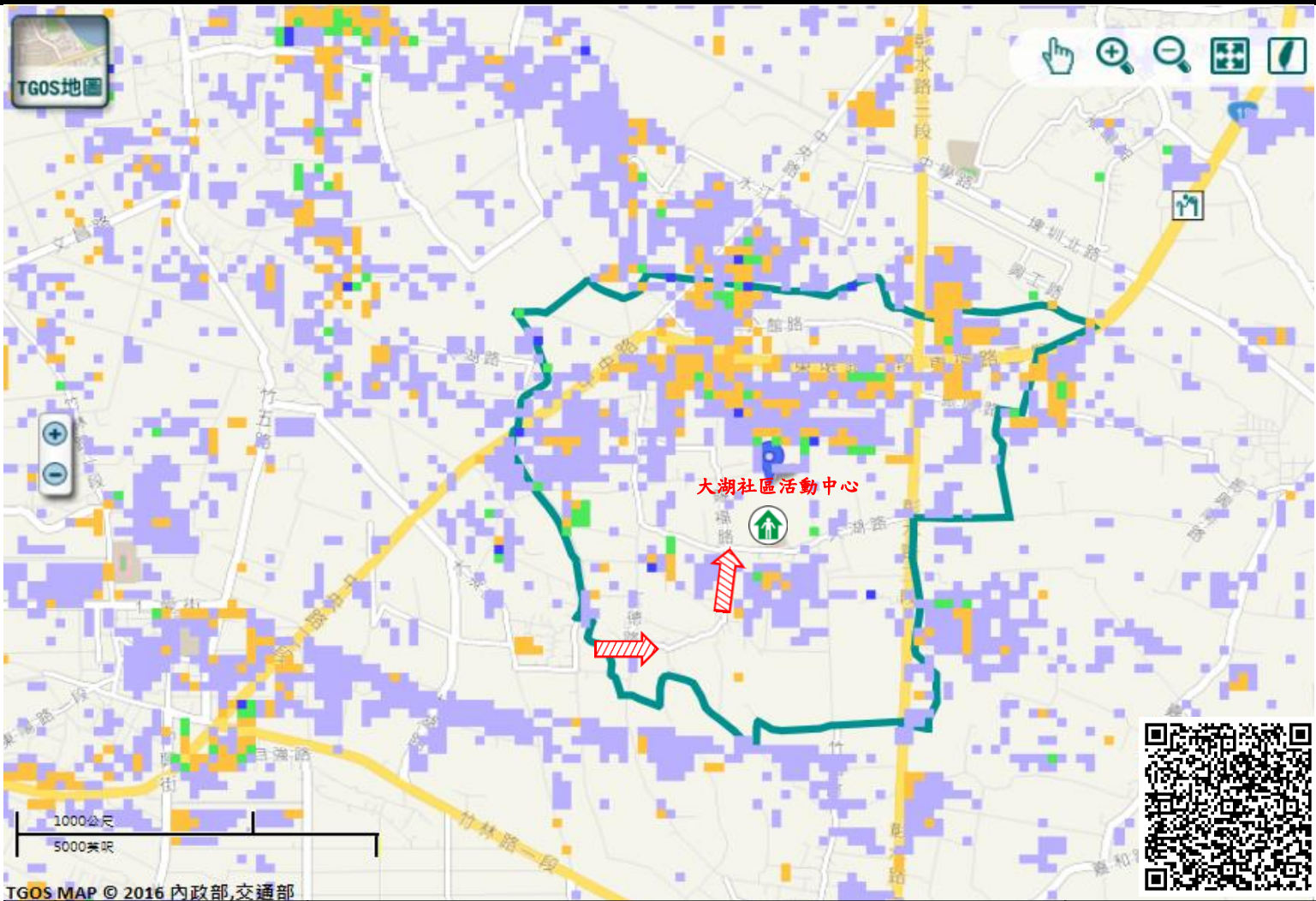


圖例	道路		標示	
	 縣道	 建議疏散避難方向	 避難收容處所	 老人福利
	 行政區域界線	 適用地震災害	 護理之家	 兒少福利
	 村(里)界線	 身心障礙福	圖資來源：NCDR災害潛勢地圖網站(105年)	



# 彰化縣埤頭鄉大湖村水災簡易疏散避難圖

防災資訊
村(里)基本資料
• 總人口數：1017人
災害通報單位
*彰化縣災害應變中心 電話:04-7512148
*埤頭鄉災害應變中心 電話:04-8922117
*中和派出所 電話:04-8896155
*埤頭消防分隊 電話:04-8922844
緊急聯絡人
*村長:邱木生 電話:04-8923012
防災資料網站
*內政部消防署 <a href="http://www.nfa.gov.tw">http://www.nfa.gov.tw</a>
*彰化縣政府消防局 <a href="http://www.chfd.gov.tw">http://www.chfd.gov.tw</a>
*彰化縣埤頭鄉公所 <a href="http://www.pitou.gov.tw/">http://www.pitou.gov.tw/</a>
避難原則
就地避難或垂直避難;低窪地區前往避難處所
避難收容處所



TGOS MAP © 2016 內政部,交通部

大湖社區活動中心-室內 地址:埤頭鄉大湖村大湖路 260號 電話:04-8923012 
埤頭鄉公所111年8月製作

圖例	道路	標示		
	106 縣道	建議疏散避難方向	避難收容處所	老人福利
行政區域界線	適用水災災害	護理之家	兒少福利	
村(里)界線	身心障礙福	圖資來源：NCDR災害潛勢地圖網站(105年)		

350mm / 24hr	
	0.5 ~ 1.0 m
	1.0 ~ 2.0 m
	2.0 ~ 3.0 m
	> 3.0 m

# 彰化縣埤頭鄉大湖村地震簡易疏散避難圖

## 防災資訊

### 村(里)基本資料

• 總人口數：1017人

### 災害通報單位

- \*彰化縣災害應變中心  
電話:04-7512148
- \*埤頭鄉災害應變中心  
電話:04-8922117
- \*中和派出所  
電話:04-8896155
- \*埤頭消防分隊  
電話:04-8922844

### 緊急聯絡人

\*村長:邱木生  
電話:04-8923012

### 防災資料網站

- \*內政部消防署  
<http://www.nfa.gov.tw>
- \*彰化縣政府消防局  
<http://www.chfd.gov.tw>
- \*彰化縣埤頭鄉公所  
<http://www.pitou.gov.tw/>

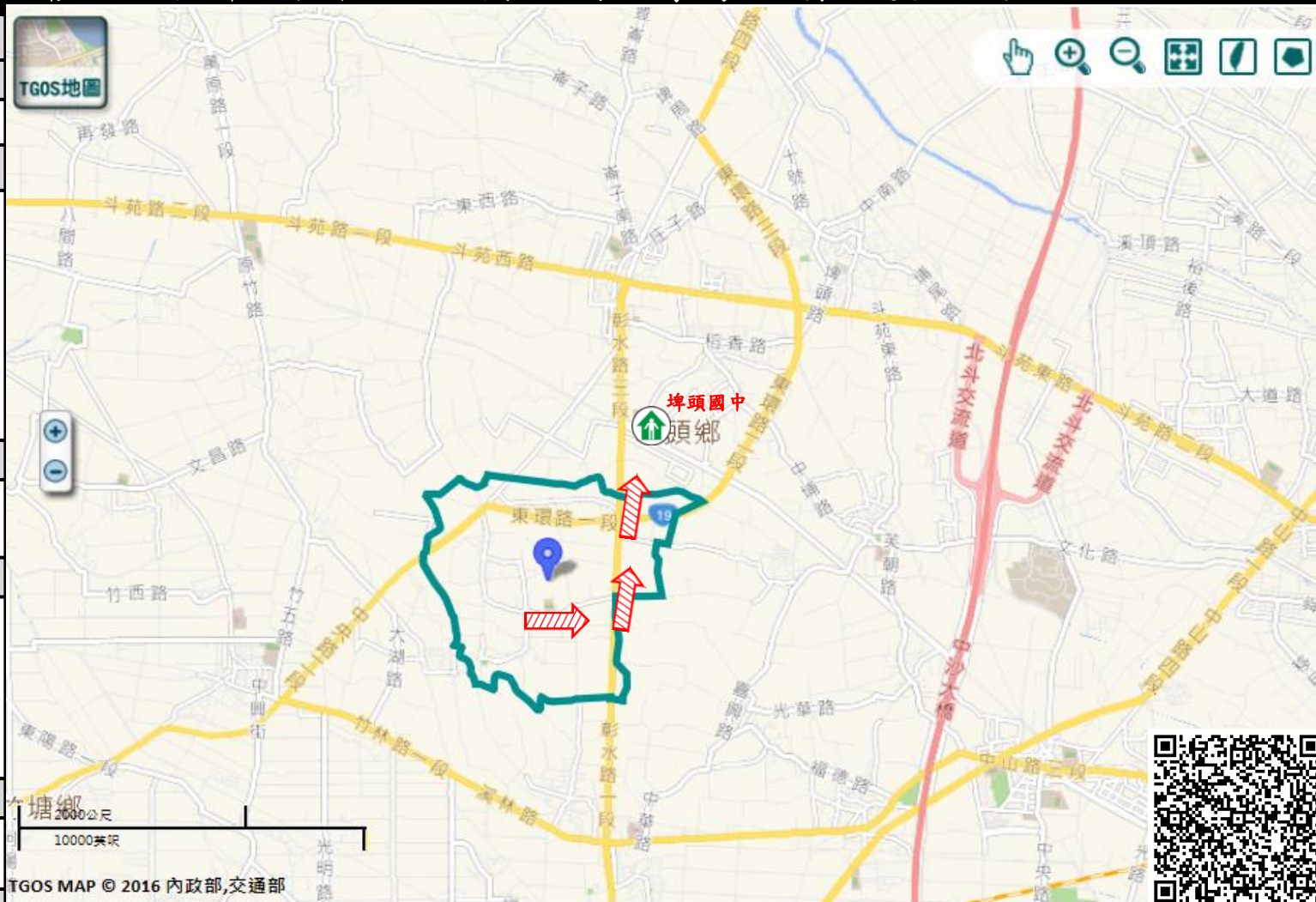
### 避難原則

前往開放空間或公園避難

### 避難收容處所

埤頭國中-操場   
地址:埤頭鄉崙腳村中學路 67號  
電話:04-8922004 

埤頭鄉公所111年8月製作



道路		標示		
 縣道	 建議疏散避難方向	 避難收容處所	 老人福利	
 行政區域界線	 適用地震災害	 護理之家	 兒少福利	
 村(里)界線	 身心障礙福	圖資來源：NCDR災害潛勢地圖網站(105年)		